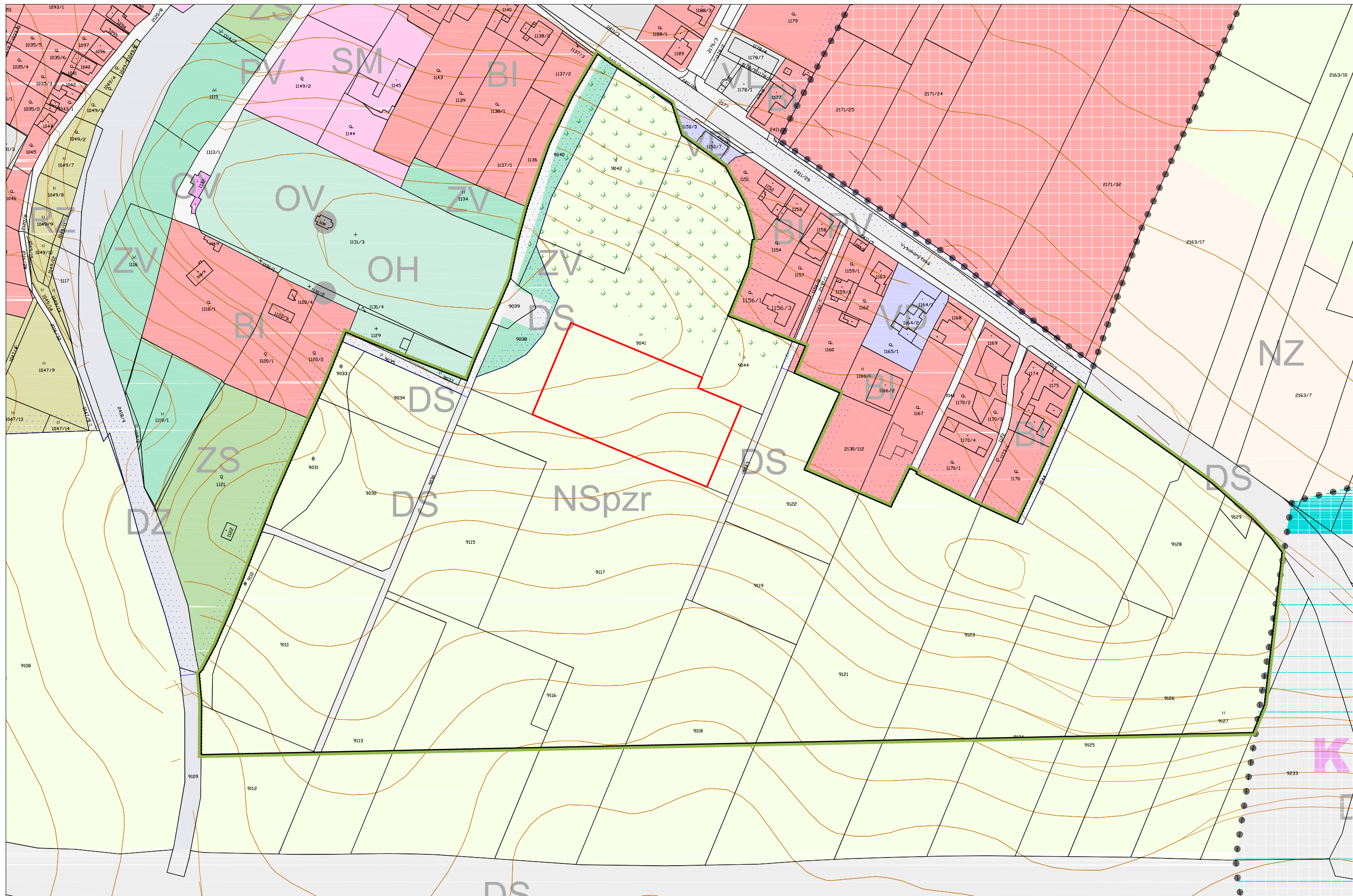
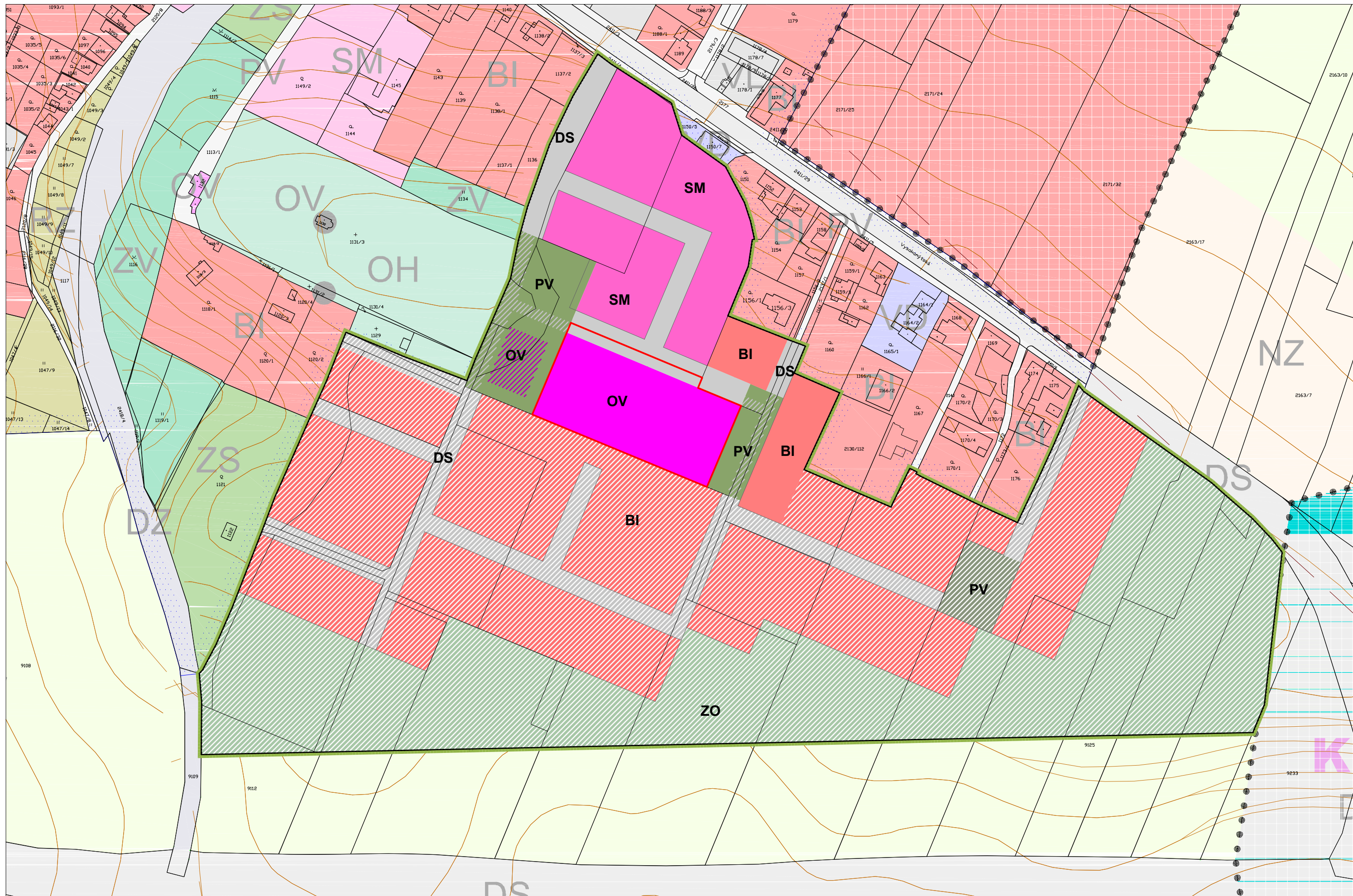


Oblastní Charita Pardubice
Centrum sociálních služeb Holice









ETAPA 1: Odlehčovací služba ambulantní

ETAPA 2: Odlehčovací služba pobytová

ETAPA 3: Zázemí mobilního hospice



VÝKAZ DOSAVADNÍHO A NOVÉHO STAVU ÚDAJŮ KATASTRU NEMOVITOSTÍ


| Dosavadní stav | | | Nový stav | | | | | | | | | | | | | | |
|-------------------------------|----------------|----------------|--------------------------------|-------------------------------|----------------|----------------|--------------------------------|------------------------------|----------------|----------------|--|------------------------|-------------------------|-------------|----|---------------|--|
| Označení pozemku parc. číslem | Výměra parcely | | Druh pozemku Způsob využití | Označení pozemku parc. číslem | Výměra parcely | | Druh pozemku Způsob využití | Typ stavby Způsob využití | Způsob využití | Způsob využití | Porovnání se stavem evidence právních vztahů | | | | | | |
| | ha | m ² | | | ha | m ² | | | | | Díl přechází z pozemku označeného v katastru nemovitostí | dřívější poz. evidenci | Číslo listu vlastnictví | Výměra dílu | | Označení dílu | |
| | | ha | m ² | | | ha | m ² | | | ha | m ² | | | | | | |
| 9038 | | | | | | | | | | | | 9038 | | | | | |
| 9039 | | | | | | | | | | | | 9039 | | | | | |
| 9041 | 1 | 70 | 66 | travní p. | 9041/1 | 1 | 01 | 39 | travní p. | | | 9041 | 10005 | 1 | 01 | 39 | |
| | | | | | 9041/2 | | 62 | 34 | travní p. | | | 9041 | 10005 | | 62 | 34 | |
| | | | | | 9041/3 | | 6 | 93 | travní p. | | | 9041 | 10005 | | 6 | 93 | |
| | 1 | 70 | 66 | | | 1 | 70 | 66 | | | | | | | | | |

Oprávněný: podle smlouvy
Druh věcného břemene: podle smlouvy

Výkaz údajů o bonitovaných půdně ekologických jednotkách (BPEJ) k parcelám nového stavu

| Parcelní číslo podle katastru nemovitostí | | Kód BPEJ | Výměra | | BPEJ na dílu parcely | Parcelní číslo podle katastru nemovitostí | | Kód BPEJ | Výměra | | BPEJ na dílu parcely |
|---|----|----------|----------------|----|----------------------|---|-----------------------|----------|--------|----------------|----------------------|
| zjednodušené evidence | ha | | m ² | ha | | m ² | zjednodušené evidence | | ha | m ² | |
| 9041/1 | | 32011 | 60 | 38 | | 9041/2 | | 32011 | 37 | 40 | |
| | | 32312 | 41 | 01 | | | | 32312 | 24 | 94 | |
| | | | | | | 9041/3 | | 32011 | 6 | 93 | |

* Hradec Králové 2-9/34, Pardubice 2-0/12

| GEOMETRICKÝ PLÁN pro rozdělení pozemku, vymezení rozsahu věcného břemene k části pozemku | Geometrický plán ověřil úředně oprávněný zeměměřický inženýr: | | Stejnopis ověřil úředně oprávněný zeměměřický inženýr: | | |
|--|--|---|--|--------|--|
| | Jméno, příjmení: | Ing. Jan Vitáček | Jméno, příjmení: | | |
| | Číslo položky seznamu úředně oprávněných zeměměřických inženýrů: | 2831/2018 | Číslo položky seznamu úředně oprávněných zeměměřických inženýrů: | | |
| | Dne: 31.10.2022 | Číslo: 18/2022 | Dne: | Číslo: | |
| Náležitosti a přesnosti odpovídá právním předpisům. | | Tento stejnopis odpovídá geometrickému plánu v elektronické podobě uloženému v dokumentaci katastrálního úřadu. | | | |
| Vyhotovitel:  GEOŠRAFO, s.r.o. Geodetické práce Zemědělská 1091 www.geosrafo.cz 500 03 Hradec Králové | Katastrální úřad souhlasí s očištváním parcel. | | Ověření stejnopisu geometrického plánu v listinné podobě. | | |
| Číslo plánu: 3862-16168/2022 | | | | | |
| Okres: Pardubice | | | | | |
| Obec: Holice | | | | | |
| Kat. území: Holice v Čechách | | | | | |
| Mapový list: * | | | | | |
| Dosavadním vlastníkům pozemků byla poskytnuta možnost seznámit se v terénu s průběhem navrhovaných nových hranic, které byly označeny předepsaným způsobem: viz seznam souřadnic | | | | | |

