

**Česká republika - Státní pozemkový úřad**

se sídlem Praha 3 - Žižkov, Husinecká 1024/11a, PSČ 130 00

IČO: 01312774

DIČ: CZ01312774

Jednatel: [REDAKCE]

adresa U Nisy 6a, 46057 Liberec

na základě vyplývajícího z platného Podpisového řádu Státního pozemkového úřadu účinného ke dni právního jednání

(dále jen "předávající")

a

**Lesy České republiky, s.p.**

se sídlem Přemyslova 1106/19, Nový Hradec Králové, PSČ 50008 Hradec Králové

IČO: 42196451

DIČ: CZ42196451

zapsán v obchodním rejstříku vedeném u Krajského soudu v Hradci Králové, oddíl AXII, vložka 540

na základě pověření ze dne 4.1.2021 zastoupen panem [REDAKCE]

(dále jen "přejímající")

uzavírají podle § 1746 odst. 2 zákona č. 89/2012 Sb., občanský zákoník, a to předávající na základě ust. § 55 odst. 3 zákona č. 219/2000Sb., o majetku České republiky a jejím vystupování v právních vztazích, ve znění pozdějších předpisů, a podle ust. § 14 a násl. vyhlášky č. 62/2001 Sb., o hospodaření organizačních složek státu a státních organizací s majetkem státu, ve znění pozdějších předpisů a přejímající podle zákona č. 77/1997 Sb., o státním podniku, ve znění pozdějších předpisů, tuto

## Smlouvu o převodu majetku do práva hospodařit s majetkem státu č. 1012H22/39

## I.

Státní pozemkový úřad jako předávající je ve smyslu zákona č. 503/2012 Sb., o Státním pozemkovém úřadu a o změně některých souvisejících zákonů, ve znění pozdějších předpisů, příslušný hospodařit s níže uvedenými pozemky ve vlastnictví státu:

Pozemky:

Obec	Katastrální území	Parcelní číslo	Druh pozemku	LV
Katastr nemovitostí - pozemkové Dubá	Zakšín	1278/1	vodní plocha	10002
Katastr nemovitostí - pozemkové Dubá	Zakšín	1278/13	vodní plocha	10002
Katastr nemovitostí - pozemkové Dubá	Zakšín	1278/15	vodní plocha	10002
Katastr nemovitostí - pozemkové Dubá	Zakšín	1278/18	vodní plocha	10002
Katastr nemovitostí - pozemkové Dubá	Zakšín	1278/19	vodní plocha	10002
Katastr nemovitostí - pozemkové Dubá	Zakšín	1278/21	vodní plocha	10002

zapsané na výše uvedených LV u Katastrálního úřadu pro Liberecký kraj, Katastrální pracoviště Česká Lípa.

## II.

Přejímající prohlašuje:

1. s odvoláním na zákon č. 77/1997 Sb., o státním podniku, ve znění pozdějších předpisů, má právo hospodařit s majetkem státu podle tohoto předpisu,
2. že pozemky uvedené v čl. I. této smlouvy potřebuje pro zabezpečení výkonu své působnosti a činnosti,
3. že se na pozemcích uvedených v čl. I. této smlouvy nachází koryto vodního toku „Zakšínský potok“, IDVT 10233286, jehož správcem je přejímající.

## III.

Předávající se s přejímajícím dohodl na předání majetku uvedeného v čl. I. této smlouvy. Předáním majetku uvedeného v čl. I. této smlouvy se současně mění příslušnost hospodařit s majetkem uvedeným v čl. I. této smlouvy a právo hospodařit s tímto majetkem má přejímající.

## IV.

Příslušnost hospodařit k pozemkům uvedeným v čl. I. předávajícímu zanikne a přejímajícímu vznikne k pozemkům právo hospodařit dnem uveřejnění této smlouvy v registru smluv dle zákona č. 340/2015 Sb., o zvláštních podmínkách účinnosti některých smluv, uveřejňování těchto smluv a o registru smluv.

## V.

1. Předávající a přejímající se dohodli, že za předávaný majetek přejímající neposkytne předávajícímu žádné peněžité plnění ani jiné plnění, a to v návaznosti na ustanovení vyhlášky č. 62/2001Sb

2. Účetní ocenění předávaného majetku z účetnictví předávajícího ve smyslu ust. § 25 odst. 6 zákona č. 563/1991 Sb., o účetnictví, ve znění pozdějších předpisů, činí:

Pozemky:

Katastrální území	Parcelní číslo	Účetní hodnota
Zakšín	1278/1	12 698,84 Kč
Zakšín	1278/13	5 025,72 Kč
Zakšín	1278/15	19 061,28 Kč
Zakšín	1278/18	44 780,12 Kč
Zakšín	1278/19	13 436,64 Kč
Zakšín	1278/21	11 344,76 Kč
Celkem		106 347,36 Kč

## VI.

1. Obě smluvní strany shodně prohlašují, že jim nejsou známy žádné skutečnosti, které by uzavření smlouvy bránily. Přejímající bere na vědomí skutečnost, že předávající nezajišťuje zpřístupnění a vytyčování hranic pozemků.

2. Uživací vztah k předávanému pozemku p. č. 1278/21 v katastrálním území Zakšín je řešen pachtovní smlouvou č. 8N14/39 uzavřenou s Markem Zelenkou, trvale bytem Zakšín 14, 47141 Dubá, jakožto pachtýřem. S obsahem pachtovní smlouvy byl přejímající seznámen před podpisem této smlouvy, což stvrzuje svým podpisem.

3. Předávající upozorňuje přejímajícího, že předávané pozemky jsou určeny zcela nebo zčásti na základě územně plánovací dokumentace kraje/obce pro realizaci ÚSES.

4. Předávající upozorňuje přejímajícího, že na pozemcích může být umístěno vedení a/nebo zařízení veřejné technické infrastruktury, k nimž existují oprávnění, jakož i omezení užívání pozemků vzniklá podle předchozích právních úprav, která se nezapisovala do pozemkových knih, evidence nemovitostí ani katastru nemovitostí. Tato omezení a oprávnění přecházejí na přejímajícího.

## VII.

Smluvní strany se dohodly, že návrh na záznam změny příslušnosti hospodařit s majetkem uvedeným v čl. I. této smlouvy podá u příslušného katastrálního úřadu výhradně předávající a to do 30 dnů od uveřejnění této smlouvy v registru smluv dle zákona č. 340/2015 Sb., o zvláštních podmínkách účinnosti některých smluv, uveřejňování těchto smluv a o registru smluv.

VIII.

1. Smluvní strany se dohodly, že jakékoliv změny a doplňky této smlouvy jsou možné pouze písemnou formou na základě dohody smluvních stran.

2. Tato smlouva je vyhotovena ve třech stejnopisech, z nichž jeden je určen pro předávajícího, jeden pro přejímajícího a jeden pro příslušný katastrální úřad.


3. Tato smlouva nabývá platnosti dnem podpisu smluvními stranami a účinnosti dnem uveřejnění v registru smluv dle zákona č. 340/2015 Sb., o zvláštních podmínkách účinnosti některých smluv, uveřejňování těchto smluv a o registru smluv.

IX.


Smluvní strany po přečtení smlouvy prohlašují, že s jejím obsahem souhlasí a že tato smlouva je shodným projevem jejich vážné a svobodné vůle a na důkaz toho připojují své podpisy.

V Liberci dne 12.12.2022


V Hradci Králové dne 06-12-2022



pro Liberecký kraj  
předávající



prejímající



Tato smlouva byla uveřejněna v registru smluv, vedeném dle zákona č. 340/2015 Sb., o registru smluv.


Datum registrace 12.12.2022

ID smlouvy 21145321

ID verze 22693661

Registraci provedl [redacted]

V Liberci dne 12.12.2022



podpis odpovědného zaměstnance

Za věcnou a formální správnost odpovídá vedoucí oddělení správy majetku státu Krajského pozemkového úřadu pro Liberecký kraj: [redacted]

