



**KRAJSKÝ ÚŘAD**  
**Pardubického kraje**  
odbor životního prostředí a zemědělství

Spisová značka: SpKrÚ 77155/2018/OŽPZ  
Číslo jednací: 2144/2019/OŽPZ/Kp

Adresát:  
Die rozdělovníku

Vyřizuje:  
Telefon:  
e-mail:

V Pardubicích: 31. 12. 2018

## ROZHODNUTÍ

**ÚČASTNÍK ŘÍZENÍ: GRANITA s.r.o., sídlo Vilibalda Svobody 695, 539 73 Skuteč, IČ 45270741**

**Lesy České republiky, s.p., Přemyslova 1106/19, 500 08 Hradec Králové, IČ 42196451, zastoupené**

Krajský úřad Pardubického kraje (dále jen „Krajský úřad“), věcně a místně příslušný orgán státní správy lesů podle ustanovení § 29 odst. 1 a § 67 odst. 1 písm. g) zákona č. 129/2000 Sb., o krajích, a podle ustanovení § 11 zák. č. 500/2004 Sb., správní řád (dále jen „správní řád“) a dále podle § 48a odst. 1 písm. b) zák. č. 289/1995 Sb., o lesích a o změně a doplnění některých zákonů, ve znění pozdějších předpisů (dále jen lesní zákon), **r o z h o d l** takto :

**I.**

Žadatel, kterým je společnost **GRANITA s.r.o., sídlo Skuteč, Vilibalda Svobody 695, PSČ 539 73, IČ 45270741**, zastoupená jednatelem společnosti Ing. Františkem Flídrem,

**p o v o l u j e**

v souladu s ust. § 13 odst. 1, § 15 odst. 1 a § 16 odst. 2 písm. c) lesního zákona

**dočasné odnětí pozemků určených k plnění funkcí lesa (PUPFL),**

tj. níže uvedených pozemkových parcel v katastrálním území Chvaletice, obec Chvaletice, okres Pardubice, na celkové výměře 2,5354 ha.

Dočasné odnětí je povoleno na období od **1. 1. 2019 do 31. 12. 2049.**

Před vlastním odlesněním předmětných pozemků žadatel zajistí geometrické zaměření pozemků a viditelné označení hranic povoleného dočasného záboru PUPFL.

Seznam lesních pozemků, na kterých je povoleno dočasné odnětí:

Parcela číslo	Výměra m2	Výpočet ročního poplatku (dočasné odnětí) - Kč	Zaokrouhlení
544	1716	1676,971296	1 677,00 Kč
543	1750	1710,198	1 710,00 Kč
542/1	1468	1434,611808	1 435,00 Kč
541/1	1236	1207,888416	1 208,00 Kč
539	910	889,30296	889,00 Kč
540/1	883	862,917048	863,00 Kč
538/1	2753	2690,385768	2 691,00 Kč
537/1	1618	1581,200208	1 581,00 Kč
536/1	180	175,90608	176,00 Kč
545/8	12840	12547,96704	12 548,00 Kč
<b>Celkem</b>	<b>25354</b>	<b>24777,34862</b>	<b>24 778,00 Kč</b>

Důvodem pro povolení dočasného odnětí PUPFL je pokračování hornické činnosti – otvírky, přípravy a dobývání výhradního ložiska v dobývacím prostoru (DP) Chvaletice I dle předložené dokumentace „Plán otvírky, přípravy a dobývání“, vypracované [redacted] a schválené Obvodním báňským úřadem v Trutnově pod č.j. 1337/04/La/Lá dne 3. 5. 2004.

Po skončení dočasného odnětí, tj. do 31. 12. 2049, žadatel zajistí zalesnění předmětných pozemků a jejich vrácení k opětovnému plnění funkcí lesa.

## II.

V souladu s ust. § 16 odst. 2 písm. c) a d) lesního zákona

**schvaluje**

**plán rekultivace** na pozemcích p.č. 544, 543, 542/1, 541/1, 539, 540/1, 538/1, 537/1, 536/1 a 545/8 v katastrálním území Chvaletice dle dokumentace Plán otvírky, přípravy a dobývání, vypracované projektantem panem [redacted] a schválené Obvodním báňským úřadem v Trutnově pod č.j. 1337/04/La/Lá dne 3. 5. 2004.

**Biologická část** plánu rekultivace „DP Chvaletice I“ je vypracována [redacted] datováno únor 2004, a je nedílnou součástí tohoto rozhodnutí,

**stanovuje**

žadatel, kterým je společnost **GRANITA s.r.o.**, sídlo **Skuteč, Vilibalda Svobody 695, PSČ 539 73, IČ 45270741**, zastoupená jednatelem společnosti Ing. Františkem Flídrem,

**povinnost provést opětovné zalesnění pozemků**

**p.č. 544, 543, 542/1, 541/1, 539, 540/1, 538/1, 537/1, 536/1 a 545/8 v k.ú. Chvaletice** podle výše schváleného plánu rekultivace, a to v termínu **do 31. 12. 2049.**

## III.

V souladu s ust. § 17 odst. 1 lesního zákona orgán státní správy lesů

**stanovuje**

žadatel, kterým je společnost **GRANITA s.r.o., sídlo Skuteč, Vilibalda Svobody 695, PSČ 539 73, IČ 45270741**, zastoupená jednatelem společnosti Ing. Františkem Flídrém,

**poplatek za dočasné odnětí pozemků určených k plnění funkcí lesů,**

**a to v celkové výši 24 778 Kč/rok**

(dvacetčtyřtisíce sedmsetšedesátosm korun českých za rok).

Splatnost tohoto poplatku je každoročně, vždy nejpozději do konce kalendářního roku, v němž odnětí trvá. V případě, že se odnětí uskuteční a bude ukončeno v průběhu kalendářního roku, stanoví se poplatek ve výši jedné dvanáctiny za každý, i započatý měsíc. Poplatek je splatný na účet Celního úřadu v Pardubicích, číslo účtu : 8758 – 7724511/0710.

### ODŮVODNĚNÍ

Krajský úřad obdržel žádost společnosti **GRANITA s.r.o., sídlo Skuteč, Vilibalda Svobody 695, PSČ 539 73, IČ 45270741**, zastoupené jednatelem společnosti Ing. Františkem Flídrém (dále jen „žadatel“). Předmětem žádosti je dočasné odnětí lesních pozemků (pozemků určených k plnění funkcí lesa - dále PUPFL) na dobu od ledna 2019 do 31. 12. 2049, tj. na dobu 30ti let. Dočasným odnětím budou dotčeny lesní pozemky p.č. 544, 543, 542/1, 541/1, 539, 540/1, 538/1, 537/1, 536/1 a 545/8 v katastrálním území Chvaletice, obec Chvaletice, okres Pardubice. Celkový požadovaný dočasný zábor PUPFL se týká celých lesních pozemků a činí celkem 2,5354 ha.

Z doloženého výpisu z katastru nemovitostí - informace o parcele pro katastrální území Chvaletice, obec Chvaletice, okres Pardubice ze dne 5. 11. 2018 vyplývají následující skutečnosti

- Předmětný pozemek p.č. 545/8 v k.ú. Chvaletice je ve spoluvlastnictví [REDAKCE]
- Předmětné pozemky p.č. 543, 542/1, 541/1, 539, 540/1, 537/1 a 536/1 jsou ve vlastnictví žadatele, tj. společnosti GRANITA s.r.o., sídlo Skuteč, Vilibalda Svobody 695, PSČ 539 73, IČ 45270741, list vlastnictví č. 162
- Předmětný pozemek p.č. 538/1 v k.ú. Chvaletice je ve spoluvlastnictví České republiky (ideální 1/2) a společnosti GRANITA s.r.o. (ideální 1/2), list vlastnictví č. 147.
- Předmětný pozemek p.č. 544 v k.ú. Chvaletice je vlastnictví České republiky, právo hospodařit s majetkem státu je svěřeno podniku Lesy České republiky, s.p., Přemyslova 1106/19, 500 08 Hradec Králové, IČ 42196451, list vlastnictví č. 209.

Žadatel doložil souhlas s provedením dočasného odnětí včetně odlesnění a provádění hornické činnosti na předmětných pozemcích, podepsaný dne 5. 11. 2018 [REDAKCE] a dále rovněž souhlas podepsaný za Lesy České republiky, s.p., Přemyslova 1106/19, 500 08 Hradec Králové dne 16. 10. 2018 [REDAKCE]. Zároveň žadatel doložil plnou moc pro zastupování ve věcech odnětí předmětných pozemků ze dne 5. 11. 2018, podepsanou spoluvlastnicemi [REDAKCE]

Jako důvod pro podání své žádosti žadatel uvádí, že se jedná o dočasné odnětí PUPFL, které je nutné pro pokračování hornické činnosti – otírky, přípravy a dobývání výhradního ložiska v dobývacím prostoru (DP) Chvaletice I dle předložené dokumentace Plán otírky, přípravy a dobývání, vypracované projektantem [REDAKCE] a schválené Obvodním báňským úřadem v Trutnově pod č.j. 1337/04/La/Lá dne 3. 5. 2004. Po skončení dočasného odnětí, tj. od 1. 1. 2050, budou pozemky po předchozím zalesnění vráceny zpět k plnění funkcí lesa. Žadatel doložil oprávnění k hornické činnosti č.j. SBS 02218/2018/OBÚ-09/1 ze dne 29. 1. 2018.

Situace s předmětem řízení je správnímu orgánu známa z předchozího rozhodovacího procesu v měsíci září roku 2017, doloženého zejména Rozhodnutím Obvodního báňského

úřadu v Trutnově č.j. 3225/1/06/ku/Lá ze dne 2. 10. 2006, kterým byla povolena „změna č. 1 plánu otvírky, přípravy a dobývání výhradního ložiska stavebního kamene Chvaletice na období od roku 2006“. Změna spočívá v novém stanovení plánované výše těžby ročně maximálně 950 tis. tun, což celkem představuje 358 tis. m<sup>3</sup> při objemové hmotnosti 2,66. Z provedeného místního šetření a jednání v lomu Chvaletice a navazujících lesních porostech vyplynula potřeba odnětí předmětných pozemků z důvodu nutnosti plynulého postupu těžby a zajištění bezpečnosti práce a provozu při provádění hornické činnosti (bezpečný a nutný předstih paty skryvkového řezu před prvním těžebním řezem), jak tyto požadavky vyplývají ze schváleného plánu otvírky, přípravy a dobývání výhradního ložiska stavebního kamene Chvaletice, a dále z důvodu potřeby dodávek skryvkového materiálu z vrchních vrstev jako násypového materiálu pro výstavbu úseků dálnic D11 a D35.

Předložená žádost obsahuje všechny další potřebné náležitosti stanovené vyhláškou ministerstva zemědělství č. 77/1996 Sb., o náležitostech žádosti o odnětí nebo omezení a podrobnostech o ochraně pozemků určených k plnění funkcí lesa, tj.: údaje z katastru nemovitostí týkající se dotčeného lesního pozemku, výpočet poplatku za dočasné odnětí, stanovisko odborného lesního hospodáře. Žadatel dále doložil prohlášení spoluvlastníků předmětných pozemků [redacted] že nepožadují náhradu škod na lesním porostu, a Znalecký posudek č. 1638/66/2018 ve věci komplexního výpočtu náhrad škod na lesních porostech, vypracovaný [redacted], kterým je vyčíslena škoda na lesních pozemcích p.č. 538/1 a 544 v k.ú. Chvaletice. Ze shromážděných podkladů dospěl krajský úřad k závěru, že jsou splněny zákonem stanovené podmínky pro povolení dočasného odnětí pozemků určených k plnění funkcí lesa podle předložené žádosti.

Zároveň krajský úřad schválil předložený plán rekultivace, který je součástí Plánu otvírky, přípravy a dobývání výhradního ložiska stavebního kamene Chvaletice, vypracovaného projektantem panem [redacted] a schváleného Obvodním báňským úřadem v Trutnově pod č.j. 1337/04/La/Lá dne 3. 5. 2004. Biologická část plánu rekultivace byla vypracována v únoru 2004 [redacted], a je nedílnou součástí tohoto rozhodnutí. Obsahuje návrh dřevinné skladby pro zalesnění rekultivovaného území, množství a druh reprodukčního materiálu, způsob ošetření a ochrany vysázené kultury. Dle technického plánu sanací a rekultivací (příloha č. 7/1) tvoří předmětné pozemky součástí plochy 3 – plato lomu vč. komunikací vnitřních, plochy 4 - dočasné nad lomovou stěnou a plochy 5 lomové stěny. V bodu II. výroku tohoto rozhodnutí byl předložený plán rekultivace schválen a žadateli byla stanovena povinnost provést opětovné zalesnění na zrekontrovaných plochách podle plánu rekultivace, a to v termínu nejpozději do 31. 12. 2049. Po ukončení rekultivace oznámí žadatel tuto skutečnost krajskému úřadu, aby mohlo být provedeno převzetí rekultivovaných pozemků vlastníky pozemků a aby mohla být ukončena povinnost placení poplatků za odnětí.


Výpočet poplatku za dočasné odnětí byl žadatelem předložen formou výpočtu žadatelem, vypočtená částka činí celkem 24 778 Kč za rok (podrobně je poplatek za jednotlivé pozemky rozepsán v bodu I. výroku rozhodnutí). V předloženém způsobu výpočtu neshledal krajský úřad pochybení. Poplatek za dočasné odnětí lesních pozemků (OLP) se stanovuje postupem dle přílohy k lesnímu zákonu, tj dle vztahu  $OLP = PP \times CD \times f$ , přičemž  $PP$  = průměrná roční potenciální produkce lesů v ČR (dlouhodobě 6,3 m<sup>3</sup>/ha),  $CD$  = průměrná cena dřeva na odvozním místě (pro rok 2018 vyhlášena  $CD = 1108$  Kč/m<sup>3</sup>),  $f$  = faktor ekologické váhy lesa – zde  $f = 1,4$ . Žadatel je povinen tento poplatek zaplatit každoročně, nejpozději do konce kalendářního roku, v němž odnětí trvá. V případě, že se odnětí uskuteční a bude ukončeno v průběhu kalendářního roku, stanoví se poplatek ve výši jedné dvanáctiny za každý, i započatý měsíc. Poplatek je splatný na účet Celního úřadu v Pardubicích, číslo účtu : 8758 – 7724511/0710. Jako variabilní symbol se při platbě uvede IČ plátce (žadatele). V souladu s § 17 odst. 4 lesního zákona připadá 40 % z poplatku obci, v jejímž katastrálním území došlo k odnětí (tj. obci Chvaletice), a 60 % Státnímu fondu životního prostředí. Poplatek, který je příjmem obce, může být použit jen pro zlepšení životního prostředí v obci nebo pro zachování lesa.

### POUČENÍ

Proti tomuto rozhodnutí mohou účastníci řízení podle ustanovení § 83 odst. 1 správního řádu podat odvolání do 15 dnů ode dne jeho doručení k Ministerstvu zemědělství podáním učiněným u Krajského úřadu Pardubického kraje.

V odvolání se uvede, v jakém rozsahu se rozhodnutí napadá, namítaný rozpor s právními předpisy nebo nesprávnost rozhodnutí nebo řízení, jež mu předcházelo. Odvolání se podává v potřebném počtu stejnopisů podle ustanovení § 82 odst. 2 správního řádu. Nepodá-li účastník potřebný počet stejnopisů, vyhotoví je na jeho náklady Krajský úřad Pardubického kraje. Podané odvolání má v souladu s ustanovením § 85 odst. 1 správního řádu odkladný účinek. Odvolání jen proti odůvodnění rozhodnutí je nepřipustné.

„otisk razítka“



**Rozdělovník :**

GRANITA s.r.o., Vilibalda Svobody 695, 539 73 Skuteč,

Lesy České republiky, s.p., Přemyslova 1106/19, 500 08 Hradec Králové, IČ 42196451, ,  
Lesní správa Nasavrky

**Na vědomí :**

Celní úřad Pardubice, Palackého 2659, 530 02 Pardubice (po nabytí právní moci rozhodnutí)

**Příloha :**

Plán rekultivace – technická a biologická rekultivace „DP Chvaletice“, vypracovaný

v únoru 2004



# ČESKÝ BÁŇSKÝ ÚŘAD V PRAZE

KOZÍ 4, P.O. BOX 302, 110 01 PRAHA 1 – STARÉ MĚSTO

DOŠLO DNE:

\* / \*

ČJ:

GRANITA s.r.o.

Vilibalda Svobody 695  
539 73 Skuteč

Váš dopis značky/ze dne

Naše značka

V Praze

F/251/09/03 /11.9.2003 3266/03

18. září 2003

## Potvrzení Českého báňského úřadu

Český báňský úřad vydává potvrzení ve smyslu ustanovení části druhé, čl. II, bodu 1. zákona č. 150/2003 Sb. a části třetí, čl. IV zákona č. 150/2003 Sb. ( změna zákona č. 206/2002 Sb. ) organizaci GRANITA s.r.o., se sídlem Skuteč, Vilibalda Svobody 695, PSČ: 539 73, Okres: Chrudim, IČ: 45270741 ( dále jen „organizace“ ).

Organizace má zaevidovány v centrální evidenci Českého báňského úřadu dobývací prostory:

Díl	Folio	Evidován OBÚ	Název dobývacího prostoru	Čj. stanovení DP
7	0604	Trutnov	<i>Budislav</i>	1461/98/Po/So
7	0653	Trutnov	<i>Bystřec I</i>	DP-20/71
7	0515	Trutnov	<i>Chvaletice I</i>	DP-223-79
7	0208	Trutnov	<i>Skuteč (Humperky)</i>	OVZII/01597/63
7	0588	Trutnov	<i>Skuteč I</i>	0439/67

S pozdravem

☎ 221 775 335

☎ 222 316 984

E-mail: [chudobova@cbusbs.cz](mailto:chudobova@cbusbs.cz)

109 2003  
A  
A







175

GRANITA s. r. o.  
Lamačova 657/8-①  
152 00 Praha 5  
DIČ: 005-452 70 741

Ústřední hospodářský orgán, Ministerstvo stavebnictví ČSR  
Orgán pověřený: Čs. kamenoprůmysl, generální ředitelství

# Rozhodnutí DP-223/79

Jakožto ústřední hospodářský orgán  
Gen. ředitelství Čs. kamenoprůmyslu jakožto orgán pověřený  
rozhodnutím ze dne 15.1.1979 zn. DP-223/79

k návrhu těžebního národního podniku Středočeské kamenolomy a šterko-  
pískovny n.p. Praha

ze dne 10.1.1979 zn. 22/15/Bou a na základě

~~projednání o převodu mezi~~ projednání o převodu mezi GR ČSK  
stanoví ve smyslu § 21 odst. 2 zákona č. 41/1957 Sb. ~~o územní správě~~ o územní správě a ČBU  
v Praze těžebnímu národnímu podniku Středočeské kamenolomy a šterko-  
pískovny n.p. Praha

tento dobývací prostor: Chvalatice I.

1. Název dobývacího prostoru: **CHVALETICE I.**

Plošný rozsah: 69 ha 18 a

Hranice dobývacího prostoru na povrchu jsou tvořeny stranami nepravidelného 6

šesti úhelníka s vrcholy určenými souřadnicemi udanými v platném souřadnicovém systému (Křovákova - Čadca - Křovákova)

Vrchol	Souřadnice: X	Souřadnice: Y
7	1.059.946,66	671.148,32
19	1.059.717,82	671.455,94
20	1.059.990,22	671.713,35
21	1.060.684,84	671.674,75
22	1.060.705,58	670.817,83
23	1.060.139,58	670.796,48

Středočeské kamenolomy a šterko-  
pískovny n.p. - podnikové ředitelství Praha  
datum: 9. dubna 1979  
2101  
Podpis: \_\_\_\_\_

Prostorové hranice dobývacího prostoru pod povrchem jsou určeny svislými rovinami vedenými  
povrchovými hranicemi.

Dobývací prostor se rozkládá na katastrálním území

obce: Chvaletice okres: Pardubice kraj: Východočeský

2. Dobývací prostor se stanoví pro dobývání: kamene

V dobývacím prostoru byla (nebyla) zjištěna průmyslově dobývatelná ložiska žuly k výrobě  
drceného kamníva

Zásoby celkem 18,506.000 m<sup>3</sup> zahrnuté do dobývacího prostoru  
byly schváleny KKZ výměrem č. j. 976-05/72-69 ze dne 11.11.1989

3. Omezení dobývání nebo zvláštní technické podmínky pro jeho provádění v místech uvedených  
v § 5 odstavce 4. vyhl. č. 260/1957 O. l.

1. Těžbou nebude dotčena stabilita stožárů linky vysokého  
napětí.

2. Během provozu lomu budou provedena opatření pro zajištění  
bezpečnosti osob a objektů obce Chvaletice.

Tímto rozhodnutím se provádí změna dobývacího prostoru Chva-  
letice, zaevid. na ČRU v knize 7 str. 515. Změna spočívá v  
odd. části DP podle tohoto rozhodnutí, s ponecháním zoytkové  
rozlohy dosavadní těžební organizací.

ČESKOSLOVENSKÁ  
KAMENCER  
Kopie a podpis ústř. hosp. orgánu:


Generální ředitel : 150

- Rozdělovník : 1.
- 2.
- 3.
- 4.
- 5.
- 6.
- 7.



149

244



**LEGENDA:**

--- Dobytý prostor Chvoletice I, stanovený dne 15.1.1979,  
Mn. stavebníkův ČSR pod č.j.223/79





*h. Valouch*  
**OBVODNÍ BÁŇSKÝ ÚŘAD V TRUTNOVĚ**  
LOMNÍ 357, 541 11 TRUTNOV

<b>GRANITA s.r.o.</b> V. Svobody 695 Skuteč 539 73	ČESKÁ REPUBLIKA Lesní správa Ronev nad Doubr. Došlo dne 6 -05- 2004 č.j. 586
---	--

Váš dopis značky/ze dne	Naše značka	Vyřizuje/linka	V Trutnově
0	1337/04/La/Lá		3.5.2004

### Rozhodnutí

Na základě Vaší žádosti zaevidované dne 5.3.2004 pod čj. 701/04 a s ohledem na výsledek ústního jednání spojeného s místním šetřením, které se konalo dne 16.4.2004 v zasedací místnosti organizace GRANITA s.r.o. na provozovně ve Chvaleticích,

#### **p o v o l u j e**

Obvodní báňský úřad (dále jen OBÚ) v Trutnově podle ustanovení § 41 odst. 2 písm. b) zákona ČNR č. 61/1988 Sb., o hornické činnosti, výbušninách a o státní báňské správě, ve znění pozdějších zákonů

**hornickou činnost – otvírku, přípravu a dobývání výhradního ložiska  
v dobývacím prostoru (dále jen DP) Chvaletice I**

pro organizaci GRANITA s.r.o., se sídlem V. Svobody 695, 539 73 Skuteč, IČ: 452 70 741, na základě předložené dokumentace – Plánu otvírky, přípravy a dobývání, vypracovaného projektantem

Současně s tím OBÚ v Trutnově podle ustanovení § 41 odst. 2 písm. i) citovaného zákona, v souladu s ustanovením § 27 odst. 2 citovaného zákona

#### **p o v o l u j e**

**trhací práce velkého a malého rozsahu při hornické činnosti**

organizaci GRANITA s.r.o., se sídlem V. Svobody 695, 539 73 Skuteč IČ: 452 70 741, na základě předloženého Generelního projektu clonových odstřelů a technologického postupu trhacích prací malého rozsahu pro provozovnu Chvaletice, který tvoří součást předloženého Plánu otvírky, přípravy a dobývání a který zpracoval technický vedoucí odstřelů (dále jen TVO) organizace

Zároveň podle ustanovení § 41 odst. 2 písm. c) citovaného zákona a v souladu s ustanovením § 37a odst. 2 zákona č. 44/1988 Sb., o ochraně a využití nerostného bohatství (horní zákon), ve znění pozdějších zákonů OBÚ v Trutnově

#### **s c h v a l u j e**

**vytváření finančních rezerv na sanaci a rekultivaci pozemků dotčených vlivy dobývání ve výši 0,93 Kč na vytěženou tunu suroviny a vytváření finančních rezerv pro vypořádání důlních škod ve výši 1.000,- Kč/rok.**

k čj. 1337/04

Hornická činnost – otvírka, příprava a dobývání výhradního ložiska v DP Chvaletice I, trhací práce při hornické činnosti a tvorba finančních rezerv se povoluje za dodržení těchto podmínek:

1. Hornická činnost a trhací práce mohou být prováděny jen na pozemcích, které jsou ve vlastnictví těžební organizace. Tyto činnosti smí být prováděny i na pozemcích cizích, ale pouze se souhlasem vlastníka, avšak jen při dodržení podmínek, stanovených ve smlouvě (dohodě), uzavřené těžební organizací s vlastníkem pozemku. Pokud dohodnuté podmínky nebudou plněny, musí být hornická činnost a trhací práce až do doby vyřešení střetu zastaveny.
2. Veškerou dopravu lze provádět pouze po účelových komunikacích.
3. Viditelně označit hranice odsouhlaseného dočasného záboru v terénu a zajistit jejich respektování při hornické činnosti.
4. Před zahájením těžebních prací v rozšířené části provést skrytí svrchních zúrodnitelných vrstev půdy (ornice a podorničí) z odnímané plochy.
5. Skrytou zeminu deponovat zvlášť od ostatních hmot a použít pro účely sanace a rekultivace v DP Chvaletice I.
6. Velikost celkové a dílčí nálože připadající na jeden časový stupeň el. rozněcovadla musí být střelmistrem volena tak, aby nedošlo při provádění trhacích prací k ohrožení bezpečnosti osob, majetku, staveb, inženýrských sítí a jiných zařízení. Hmotnosti náloží uvedené v předloženém technologickém postupu nesmí být překročeny. Velikost celkové nálože nesmí překročit 6.000 kg.
7. Manipulační prostor musí být střelmistrem vyznačen červenými praporky.
8. Střelmistr včas poučí hlídky o jejich povinnostech a zabezpečí jejich rozestavení.
9. Bezpečnostní okruh musí mít vždy větší rozsah než území ohrožené odstřelem a musí být včas a řádně vyklizen a uzavřen dostatečným počtem hlídek, přičemž nesmí dojít k ohrožení pozemků, objektů, které nejsou ve vlastnictví organizace, pokud k takovéto činnosti a ke vstupu na cizí pozemky nebyl organizaci udělen souhlas.
10. Se způsobem zajištění bezpečnostního okruhu a s významem signálů musí být seznámeny všechny osoby, kterých se to týká.
11. Střelmistr nebo TVO, který bude trhací práce provádět, musí před provedením odpalu zabezpečit místo trhací práce tak, aby nedošlo k nežádoucímu rozletu.
12. Zjistí-li střelmistr, nebo TVO, že z jakýchkoliv důvodů nelze trhací práce provést v souladu s tímto rozhodnutím, generelním projektem clonových odstřelů, technologickým postupem, bezpečnostními předpisy, nebo že by provedení trhací práce mělo za následek újmu na zdraví nebo majetku, nesmí se trhací práce připravovat ani provést.
13. Případné vzniklé škody, úrazy, nehody a nebezpečné stavy, které by v souvislosti s přípravou a prováděním trhacích prací vznikly, musí být ihned oznámeny OBÚ v Trutnově a příslušnému útvaru Policie ČR. Za případné škody způsobené účinky trhacích prací nese plnou odpovědnost ten, kdo trhací práce prováděl.
14. Při provádění trhacích prací velkého rozsahu při hornické činnosti v místech, kde byly zjištěny nepravidłnosti geologické stavby horninového masivu, nebo kde došlo k mechanickému narušení hornin z jiných důvodů stanovit:
  - způsob měření sklonů a směrů vývrtů,
  - provádění těchto měření,
  - pořizovat záznamy o výsledcích těchto měření.
 Rovněž tak provádět písemné vyhodnocování provedených měření vývrtů TVO, popř. ZTVO, zda sklony a směry vývrtů odpovídají projektovaným údajům a to před provedením odstřelu, jehož se to týká. Rovněž tak i stanovit způsob eliminování případných rozdílů ve zjištěných údajích.
15. V každém kalendářním roce musí být provedena uzávěrka vytvořených finančních rezerv. Výsledky uzávěrky vytvořených rezerv předloží organizace OBÚ v Trutnově nejpozději do konce 1. čtvrtletí následujícího roku.

16. Nejpozději do 31.12.2004 předložit na OBÚ v Trutnově povolení k vypouštění důlních vod z lomu Chvaletice.
17. Nejpozději 30 dnů před zahájením zemních prací (skrývek) bude s oprávněným archeologickým pracovištěm uzavřena dohoda o podmínkách, za jakých bude záchranný archeologický výzkum v prostoru skrývek proveden.
18. Roční těžba suroviny nepřekročí 500.000 t.
19. Platnost tohoto rozhodnutí končí vytěžením zásob vyznačených v grafické části Plánu otvírky, přípravy a dobývání.

Toto rozhodnutí založte do sbírky rozhodnutí státní báňské správy a s jeho obsahem seznámte všechny zaměstnance, kterých se toto povolení týká.

#### Odůvodnění:


Dne 5.3.2004 byla zdejším úřadem pod čj. 701/04 zaevidována žádost organizace GRANITA s.r.o., se sídlem V. Svobody 695, 539 73 Skuteč IČ: 452 70 741, (dále jen organizace) o povolení hornické činnosti – otvírky, přípravy a dobývání výhradního ložiska, žádost o povolení trhacích prací velkého a malého rozsahu při hornické činnosti a žádost o schválení tvorby finančních rezerv pro vypořádání důlních škod a na sanaci a rekultivaci pozemků dotčených vlivem dobývání v DP Chvaletice I.


OBÚ v Trutnově zahájil dnem podání správní řízení a oznámil dopisem čj. 701/04La/Lá dne 29.3.2004 termín ústního jednání spojeného s místním šetřením dotčeným orgánům státní správy a účastníkům řízení na 16.4.2004 v 9:00 hod. v zasedací místnosti organizace na provozovně ve Chvaleticích. Na základě tohoto ústního jednání byl pořízen obvodním báňským inspektorem Obvodního báňského úřadu v Trutnově protokol, který je na OBÚ zaevidován pod čj. 1337/04. Součástí tohoto protokolu je také presenční listina přítomných.

Organizace spolu s výše uvedenou žádostí předložila také doklady o vyřešení střetů zájmů.

K žádosti organizace rovněž doložila kolkové známky ve výši 1.500,- Kč podle Sazebníku správních poplatků, který tvoří přílohu k zákonu č. 368/1992 Sb., ve znění pozdějších zákonů.

Spolu se žádostí organizace předložila grafickou a mapovou dokumentaci a v rámci předložené dokumentace další stanoviska:





[REDAKCE]

Dne 23.4.2004 bylo na OBÚ v Trutnově zaevidováno pod čj. 1448/04 doplnění žádosti organizace. Organizace předložila ověřenou plnou moc [REDAKCE] kterou jako zmocnitel udělil dnem 16.2.2004 panu [REDAKCE] [REDAKCE], aby jménem zmocnitele uzavřel s firmou GRANITA s.r.o., IČ: 452 70 741 kupní smlouvu na prodej spoluvlastnického podílu na p.p.č. 535/1 v k.ú. obce Chvaletice, zapsané na LV 92 pro stejnojmennou obec a katastrální území. Součástí tohoto doplnění je rovněž kopie kupní smlouvy uzavřená na jedné straně mezi paní [REDAKCE] [REDAKCE] (dále jen prodávající) a na straně druhé organizací GRANITA s.r.o., IČ 452 70 741 se sídlem V. Svobody 695, 539 73 Skuteč (dále jen kupující). Proávající jsou podílovými spoluvlastníky a to každý jednou polovinou vzhledem k celku p.p.č. 535/1 v k.ú. Chvaletice, zapsané na LV 92 pro stejnojmennou obec a katastrální území. Proávající touto kupní smlouvou prodal kupujícímu p.p.č. 535/1 v k.ú. Chvaletice. Podle předloženého informativního výpisu z katastru nemovitostí byl dnem 21.4.2004 proveden vklad vlastnického práva do katastru nemovitostí na výše uvedený pozemek ve prospěch kupujícího – firmy GRANITA s.r.o., IČ 452 70 741 se sídlem V. Svobody 695, 539 73 Skuteč. Na základě výše uvedeného již nebude toto rozhodnutí o povolení hornické činnosti zasláno paní [REDAKCE] a rovněž nebude rozhodnutí o povolení hornické činnosti zasláno panu [REDAKCE]

Při posuzování podané žádosti vycházel OBÚ v Trutnově rovněž z rozhodnutí, která byla vydána orgány státní správy a která souvisí s povolovanou hornickou činností. Tímto rozhodnutím nejsou tato rozhodnutí dotčena.

Povolující podmínka č. 15 tohoto rozhodnutí zabezpečuje předpoklady pro výkon vrchního dozoru státní báňské správy. Touto podmínkou se organizace nezavazuje povinnosti provádět účetní závěrku vyplývající ze zákona č. 513/1991 Sb., ve znění pozdějších zákonů, zákona č. 563/1991 Sb., ve znění pozdějších zákonů a předpisů vydaných na jejich základě.

Povolující podmínka č. 16 tohoto rozhodnutí je stanovena na základě rozhodnutí bývalého Okresního úřadu v Pardubicích, referátu životního prostředí, se sídlem nám. Republiky 12, 530 02 Pardubice, platnost tohoto rozhodnutí byla omezena do 31.12.2004.

Povolující podmínka č. 17 tohoto rozhodnutí byla stanovena na základě stanoviska a podmínek Národního památkového ústavu, územního odborného pracoviště v Pardubicích se sídlem Zámek 4, 531 16 Pardubice, ze dne 11.2.2004, neboť je zde registrována sídelní aktivita prokazující osídlení v období středověku.

Podmínka č. 18 vychází ze závěru zjišťovacího řízení vydaného Krajským úřadem Pardubického kraje dne 9.9.2003 pod čj. OŽPZ/14317/03/FE.



k čj. 1337/04

V ostatních povolovacích podmínkách výrokové části tohoto rozhodnutí jsou zohledněny připomínky, požadavky a podmínky z písemných vyjádření a stanovisek, které organizace doložila ke správnímu řízení. Další podmínky uvedené ve výrokové části rozhodnutí jsou stanoveny na základě místních podmínek tak, aby byla zajištěna bezpečnost a ochrana zdraví při práci a bezpečnost provozu.

Podmínkou č. 19 byla omezena platnost tohoto rozhodnutí podle grafické části Plánu otvírky, přípravy a dobývání.

Před započítím činností musí být vypracována příslušná provozní dokumentace, která musí splňovat požadavky předpisů a vyhlášek k zajištění bezpečnosti práce a provozu.



V průběhu řízení a při místním šetření nebyly zjištěny takové závady a nedostatky, zejména v oblasti bezpečnosti a ochrany zdraví při práci a bezpečnosti provozu, které by bránily povolení výše uvedené činnosti, proto bylo rozhodnuto, jak je výše uvedeno.

**Poučení o opravném prostředku:**

Proti tomuto rozhodnutí je možno podat odvolání ve lhůtě 15 dnů od oznámení k Českému báňskému úřadu v Praze prostřednictvím Obvodního báňského úřadu v Trutnově (§ 53 zákona č. 71/1967 Sb., o správním řízení).

**Příloha:**


- 1 paré dokumentace POPD, generel TPVR a technologický postup TPMR



**Rozdělovník: /.**

**Rozdělovník:**

***A) Účastníci řízení:***



***B) Dotčené orgány státní správy:***

- MěÚ Chvaletice, odbor výstavby a územního plánování, U stadionu 237, 533 12 Chvaletice
- MŽP ČR, OVSS VI Hradec Králové
- Krajský úřad Pardubického kraje, odbor životního prostředí a zemědělství 532 11 Pardubice
- ČIŽP, Resslova 1229, 500 02 Hradec Králové
- Městský úřad Přelouč, odbor životního prostředí Masarykovo nám. 25, 535 33 Přelouč
- Magistrát města Pardubice, odbor rozvoje a strategie, Pernštýnské nám. 1, 530 21 Pardubice
- Národní památkový ústav, Zámek 4, 531 16 Pardubice
- Krajská hygienická stanice Pardubického kraje, Klášterní 54, 530 02 Pardubice
- VUSS, 530 02 Pardubice (čj. 98203/ÚP/2003/1420)



Toto rozhodnutí nabylo  
právní moci dne... 19. 11. 2015  
je vykonatelné dne.....  
Obvodní báňský úřad pro úze  
Královéhradeckého a Pardubi  
dne... 24. 11. 2015

**OBVODNÍ BÁŇSKÝ ÚŘAD**  
**PRO ÚZEMÍ KRÁLOVÉHRADSKÉHO A PARDUBICKÉHO**

Čj. SBS 33291/2015

Na základě žádosti účastníka řízení podle ustanovení § 27 odst. 1 zákona č. 500/2004 Sb., ve znění pozdějších zákonů organizace GRANITA s.r.o., se sídlem: Skuteč, Vilibalda Svobody 695, okres Chrudim, PSČ 539 73, IČ 452 70 741, Obvodní báňský úřad pro území krajů Královéhradeckého a Pardubického podle ustanovení § 41 odst. 2 písm. m) zákona ČNR č. 61/1988 Sb., o hornické činnosti, výbušninách a o státní báňské správě, ve znění doplňujících zákonů a podle ustanovení § 1 odst. 2 vyhlášky ČBÚ č. 15/1995 Sb., o oprávnění k hornické činnosti a činnosti prováděné hornickým způsobem, jakož i k projektování objektů a zařízení, které jsou součástí těchto činností,

vydává

**o p r á v n ě n í**  
**k hornické činnosti**

**Obchodní jméno:** GRANITA s.r.o.  
**Sídlo:** Skuteč, Vilibalda Svobody 695, okres Chrudim, PSČ 539 73  
**Identifikační číslo:** 452 70 741

**Pro předmět činnosti: (podle § 2 písm. b), c), d) a e) citovaného zákona)**

- *otvírka, příprava a dobývání výhradních ložisek povrchovým způsobem,*
- *zřizování, zajišťování a likvidace lomů,*
- *úprava a zušlechťování nerostů prováděné v souvislosti s jejich dobýváním,*
- *zřizování a provozování odvalů, výsypek a odkališť při výše uváděných činnostech.*

**Jméno a příjmení závodního lomu:**

**Bydliště:**

**Narozen:**

**Osvědčení: závodního lomu vydané OBÚ**

**Jméno a příjmení závodního lomu:**

**Bydliště:**

**Narozen:**

**Osvědčení: závodního lomu vydané OBÚ**

**Jméno a příjmení závodního lomu:**

**Bydliště:**

**Narozen:**

**Osvědčení: závodního lomu vydané OBÚ**

**Jméno a příjmení závodního lomu:**  
**Bydliště:**  
**Narozen:**  
**Osvědčení: závodního lomu vydané OBÚ**  
**Pardubického pod Čj. SBS/27**

**Jméno a příjmení závodního lomu:**  
**Bydliště:**  
**Narozen:**  
**Osvědčení: závodního lomu vydané OBÚ**  
**pod Čj. SBS/29273/2012/OBÚ**

**Jméno a příjmení báňského projektanta:**  
**Bydliště:**  
**Narozen:**  
**Osvědčení: projektanta vydané OBÚ v Trutnově pod Cj. 455/I/07 dne 15.2.2007**

Tímto rozhodnutím, kterým byla provedena změna oprávnění k hornické činnosti, se ruší rozhodnutí vydané OBÚ pro území krajů Královéhradeckého a Pardubického pod Čj. SBS/36261/2012 dne 20.10.2012 (§ 67 odst. 1 zákona č. 500/2004 Sb., správní řád).


#### **Odůvodnění:**

Obvodní báňský řád pro území krajů Královéhradeckého a Pardubického (dále jen OBÚ) obdržel žádost organizace GRANITA s.r.o., se sídlem: Skuteč, Vilibalda Svobody 695, okres Chrudim, PSČ 539 73, IČ 452 70 741 o změnu oprávnění k hornické činnosti vzhledem ke změně závodních lomů. Obvodní báňský řád pro území krajů Královéhradeckého a Pardubického žádosti vyhověl v plném rozsahu.

#### **Poučení o opravném prostředku:**

Proti tomuto rozhodnutí je možno podat odvolání ve lhůtě 15 dnů od oznámení k Českému báňskému úřadu v Praze prostřednictvím Obvodního báňského úřadu pro území krajů Královéhradeckého a Pardubického, Wonkova 1142, 500 02 Hradec Králové (§ 81 odst. 1 zákona č. 500/2004 Sb., správní řád). Podané odvolání musí splňovat náležitosti ustanovení § 82 správního řádu.

V Hradci Králové dne 29.10.2015



#### **Rozdělovník:**

- Finanční úřad pro Pardubický kraj, Pardubice
- Český statistický úřad Pardubice

Spoluvlastnictví k pozemkům Lesů ČR a Granity Lomy s.r.o. na lomu Chvaletice, vymezených "Dohodou o společném užívání nemovité věci č.01/157/2017" se stavem k 31.12.2021.

NÁZEV POLOŽKY	p.č. v m2	p.č. v m2	Výměra
	538/1	538/2	celkem v m2
Plochy v aktivní	940	501	1 441
Plochy neaktivní	938	0	938
Plochy zastavené těžby	875	417	1 292
<b>CELKEM</b>	<b>2 753</b>	<b>918</b>	<b>3 671</b>
<b>CELKEM DLE DOHODY O SPOL. UŽÍVÁNÍ</b>	<b>-2 753</b>	<b>-918</b>	<b>-3 671</b>
<b>CELKEM</b>	<b>0</b>	<b>0</b>	<b>0</b>

V Hranicích 12.1.2022