

Seznam souřadnic (S-JTSK)

Číslo bodu	Y	X	Poznámka
1	805937.85	1031226.23	plast. mezník
4	805589.83	1031282.29	plast. mezník
5	805573.44	1031232.75	"
6	805882.80	1031113.61	"
7	805993.54	1031224.84	kamenný mezník
8	806010.88	1031232.18	"
9	805975.05	1031310.49	roh domu
10	805970.28	1031296.99	"
11	805953.38	1031293.97	"
12	805933.70	1031294.46	"
13	805614.71	1031361.49	plast. mezník
14	805591.23	1031367.53	"
133-104	805950.25	1031223.33	"
133-105	805934.60	1031153.22	"
133-106	805769.02	1031162.19	"
133-107	805648.75	1031217.93	"
133-112	805630.08	1031356.65	"
133-113	805690.91	1031361.57	"

VÝKAZ DOSAVADNÍHO A NOVÉHO STAVU ÚDAJŮ KATASTRU NEMOVITOSTÍ

Dosavadní stav				Nový stav				Porovnáni se stavem evidence právních vztahů						
Označení pozemku parc. číslem	Výměra parcely		Druh pozemku Způsob využití	Označení pozemku parc. číslem	Výměra parcely		Druh pozemku Způsob využití	Nabyvatel	Způsob určení výměry	Označení právních vztahů				
	ha	m ²			ha	m ²				Číslo příslušného katastru nemovitostí	Číslo listu vlastnictví	Výměra dílu	Označení dílu	
893/1	205	01 44	les.poz.	893/1	200	05 36	les.poz.		0	GP				
				893/15	4	60 96	les.poz.		0	893/1	7	4 60 96		
				893/16	35	12	les.poz.		2	893/1	7	35 12		
	205	01 44			205	01 44								
Parcely zjednodušené evidence														
893/1	176	36 61		893/1	171	40 53			0		7			
	176	36 61			171	40 53								

Dělit nebo scelovat pozemky lze jen na základě územního rozhodnutí, pokud podmínky pro ně nejsou stanoveny jiným rozhodnutím nebo opatřením.

<h2>GEOMETRICKÝ PLÁN</h2> <p>pro rozdělení pozemku</p>	Náležitosti a přesnosti odpovídá právním předpisům.	Katastrální úřad souhlasí s očíslováním parcel.
	<p>Zhotovil: PROGEKA v.o.s. Flemkova 1079 269 01 RAKOVNÍK</p> <p>Číslo plánu: 286-19/2007</p> <p>Okres: Rakovník</p> <p>Obec: Ordčov</p> <p>Kat. území: Ordčov</p> <p>Mapový list: Z.S. VI-15-09</p> <p>Kód způsobu určení výměry: 2-ze souřadnic v S-JTSK 1-jiným číselným způsobem, 0-graficky</p>	
Dosavadním vlastníkům pozemků byla poskytnuta možnost seznámit se v terénu a průběhem navrhovaných nových hranic, které byly označeny předepsaným způsobem:	Geometrický plán ověřil úředně oprávněný zeměměřický inženýr:	Souhlas katastrálního úřadu potvrzil:
hraničními znaky	Dne 25-04-2007 číslo 175/2007	Dne 21.05.2007 číslo 175/2007
Úředně oprávněný zeměměřický inženýr odpovídá za odbornou úroveň geometrického plánu, za dosažení předepsané přesnosti a za správnost a úplnost náležitostí podle právních předpisů.	Jeden výtisk geometrického plánu a předepsané přílohy jsou uloženy u katastrálního úřadu.	

Krajský úřad Středočeského kraje

ODBOR ŽIVOTNÍHO PROSTŘEDÍ A ZEMĚDĚLSTVÍ

KAMENOLOMY ČR S.R.O.
POLANECKÁ 849, 721 08 OSTRAVA-SVINOV
495
1-7-08-2007
K VYŘÍZENÍ:
NA VĚDOMÍ:

V Praze dne: 31. července 2007
Číslo jednací: 101737/2007/KUSK/2 OŽP/Vo
Vyřizuje: [REDAKCE]

Dle rozdělovníku



Toto rozhodnutí nabylo právní moci
dne 14.8.2007
Krajský úřad Středočeského kraje
podpis [REDAKCE]

ROZHODNUTÍ

Krajskému úřadu Středočeského kraje, odboru životního prostředí a zemědělství, jako orgánu státní správy lesů (*dále jen „krajský úřad“*), příslušnému podle § 67 odst. 1 písm. g), zákona č. 129/2000 Sb., o krajích a podle § 48a odst. 1 písm. b), zákona č. 289/1995 Sb., o lesích a o změně a doplnění některých zákonů ve znění pozdějších předpisů (*dále jen „zákon o lesích“*) a jako místně příslušnému správnímu úřadu podle § 11 odst. 1 písm. a) zákona č. 500/2004 Sb., správního řádu v platném znění (*dále jen „správní řád“*), byla dne 4. 7. 2007 postoupena Městským úřadem Rakovník, žádost společnosti Kamenolomy ČR, s. r. o., Polanecká 849, 721 08 Ostrava-Svinov, IČ 49452011 ze dne 19. 6. 2007, podle § 16 odst.1, zákona o lesích, o dočasné odnětí pozemků určených k plnění funkcí lesa (*dále jen „PUPFL“*) za účelem provádění těžební činnosti v Dobývacím prostoru Oráčov (k. ú. Oráčov). Krajský úřad po provedeném řízení rozhodl takto:

1. Povoluje

na dobu 5 let, (do 26. 9. 2012) dočasné odnětí PUPFL pro provádění těžební činnosti v Dobývacím prostoru Oráčov, uvedených v tabulce č.1 (celková výměra 4,76 ha).

Tabulka č.1: Dočasné odnětí PUPFL

Kat. území	Parcela	Výměra (m ²)	LV	Vlastník
Oráčov	893/15	46096	7	LČR, s. p.
	878/1	1095	66	Kamenolomy ČR, s. r. o., IČ 49452011, Polanecká 849, 721 08 Ostrava-Svinov.
	878/2	400	66	
	893/8	50	66	

2. ukládá

podle § 16 odst. 2 písm. f), zákona o lesích tato opatření v zájmu ochrany pozemků určených k plnění funkcí lesa:

- a) dodržovat základní povinnosti ochrany PUPFL uvedené v § 13 zákona o lesích,
- b) s využitím pozemků pro daný účel musí být započato do 2 let od nabytí právní moci tohoto rozhodnutí (§16 odst 5 písmeno b), zákona o lesích),
- c) po uplynutí doby dočasného odnětí budou dočasně odňaté PUPFL zrekultivovány dle plánu rekultivace, který je tímto rozhodnutím schválen,
- d) hornická a dobývací činnost bude prováděna v souladu s platnými právními předpisy,
- e) úhrada za způsobené škody a náhrady za omezení vlastnických práv na lesních porostech a lesních pozemcích (v souladu s vyhláškou MZe č. 55/1999 Sb.) bude vlastníkovvi lesa uhrazena před započatím činnosti.

3. Stanoví

poplatek za dočasné odnětí PUPFL, který je povinen žadatel zaplatit, viz. tabuška č.2, nejpozději do konce kalendářního roku, v němž dočasné odnětí PUPFL trvá.

Tabuška č.2: Poplatek za dočasné odnětí PUPFL

Období	Poplatek (Kč)	z toho SFŽP (60%)	z toho Obec Oráčov (40%)
27.9. - 31. 12. 2007			
poplatek v období let 2008-2011			
1.1. - 26. 9. 2012			

Vysvětlivky: SFŽP – Státní fond životního prostředí

Poplatek za dočasné odnětí je splatný na účet Celního úřadu D5, K Vypichu 1086, 262 19 Rudná u Prahy, zřízený u České národní banky č. 8758-47723011/710, variabilní symbol 00244198 (IČ Obce Oráčov). Dle §17 odst. 4 zákona o lesích, bude poplatek převeden ve výši 60% do Státního fondu životního prostředí a ve výši 40% místně příslušné obci, kterou je obec Oráčov.

Poplatek za dočasné odnětí PUPFL byl stanoven ve smyslu přílohy zákona o lesích,

za použití:

- průměrné roční potenciální produkce lesů v České republice, která činí 6,3 m³/ha
- průměrné ceny dřeva na odvozním místě pro rok 2007, která činí [REDACTED]³
- faktoru ekologické váhy lesa, který je stanoven na 1,4 (dotčené lesy jsou lesy hospodářské).

Výpočet poplatku za dočasné odnětí PUPFL - OLP

$OLP = PP * CD * f$ (Kč/ha/rok)

OLP = [REDACTED]

OLP = [REDACTED] (dočasné odnětí PUPFL 4,76 ha)

OLP = [REDACTED]

PP - průměrné roční potenciální produkce lesů

CD - průměrné ceny dřeva na odvozním místě pro rok 2007

f - faktor ekologické váhy lesa

Podrobnosti o poplatku za odnětí stanovují §§ 17 a 18 zákona o lesích.

Účastníci řízení dle § 27 odst.1 správního řádu:

Kamenolomy ČR, s. r. o., Polanecká 849, 721 08 Ostrava-Svinov, IČ 49452011,

Lesy České republiky, s. p., IČ 42196451, Přemyslova 1106, 501 68 Hradec Králové.

O d ů v o d n ě n í

Krajský úřad Středočeského kraje, Odbor životního prostředí a zemědělství, obdržel dne 4. 7. 2007 v souladu s § 16 odst. 1 zákona o lesích žádost společnosti Kamenolomy ČR, s. r. o., Polanecká 849, 721 08 Ostrava-Svinov, IČ 49452011, o souhlas s dočasným odnětím výše uvedených PUPFL podle § 13 odst.1, zákona o lesích za účelem provádění těžební činnosti v Dobývacím prostoru Oráčov (k. ú. Oráčov).

Žádost o odnětí byla doložena náležitostmi podle vyhlášky MZe č. 77/1996 Sb., o náležitostech žádosti o odnětí nebo omezení a podrobnostech o ochraně pozemků určených k plnění funkcí lesa. Byly doloženy údaje o dotčených PUPFL podle katastru nemovitostí, geometrický plán se znázorněním dočasně odňatých pozemků. Dle lesního hospodářského plánu se jedná o bezlesí (č. 102) v porostu 256E v lesním hospodářském celku (LHC) 406001

LS Lužná ve vlastnictví České republiky, na němž hospodaří Lesy České republiky, s. p. – Lesní správa Lužná. Vlastník, který současně vykonává i funkci odborného lesního hospodáře souhlasí s dočasným odnětím na dobu 5 let. K žádosti byl doložen návrh plánu rekultivace a posouzení a stanovení limitů rekultivace kamenolomu Oráčov, vyjádření Městského úřadu Rakovník a rozhodnutí Obvodního báňského úřadu v Kladně o povolení hornické činnosti, jehož platnost je do 27. 9. 2007. Přiložen byl rovněž výpočet poplatku za odnětí.

Platnost rozhodnutí o trvalém odnětí PUPFL zaniká podle § 16 odst. 5, zákona o lesích, uplynutím dvou let od nabytí právní moci rozhodnutí, nebude-li do této doby započato s využíváním pozemků k účelům, pro něž bylo rozhodnutí vydáno. Pozemek se vrací po zániku platnosti rozhodnutí mezi pozemky určené k plnění funkcí lesa. Vlastník pozemku je povinen tuto skutečnost oznámit orgánu státní správy lesů, který rozhodnutí vydal. Tento orgán o skutečnosti vyrozumí ostatní účastníky řízení, dotčené orgány státní správy a katastrální úřad.

Platnost rozhodnutí o dočasném odnětí zaniká podle § 16 odst. 5 písm. b), zákona o lesích, uplynutím doby, na kterou bylo rozhodnutí vydáno. Případnou žádost o prodloužení doby platnosti rozhodnutí je nutno podat příslušnému orgánu státní správy lesů, před uplynutím doby platnosti.


Poplatek za dočasné odnětí byl stanoven podle přílohy k zákonu č. 289/1995 Sb., o lesích s použitím průměrné ceny dřeva stanovené Ministerstvem zemědělství pro rok 2007 ve výši ████████³. Ze stanoveného poplatku připadá 40% obci v jejímž katastrálním území došlo k dočasnému odnětí a 60% poplatku připadá Státnímu fondu životního prostředí. Poplatek, který je příjmem obce, může být použit jen na zlepšení životního prostředí v obci, nebo pro zachování lesa.

Poplatek za dočasné odnětí se platí každoročně a to vždy nejpozději do konce kalendářního roku v němž odnětí trvá. Není – li poplatek zaplacen v plné výši nejpozději v den jeho splatnosti, je žadatel povinen zaplatit za každý den prodlení penále ve výši 0,1% z nezaplacené částky.

Poučení o odvolání

Proti tomuto rozhodnutí může účastník řízení podat ve lhůtě 15 dní ode dne jeho oznámení odvolání k Ministerstvu zemědělství podáním učiněným u Krajského úřadu Středočeského kraje. V odvolání se uvede v jakém rozsahu je rozhodnutí napadáno a dále namítaný rozpor s právními předpisy nebo nesprávnost usnesení. Odvolání se podává v počtu tří stejnopisů. Nepodá – li účastník potřebný počet stejnopisů, vyhotoví je na jeho náklady Krajský úřad

Středočeského kraje. Podané odvolání má podle §85 odst. 1) zákona č. 500/2004 Sb., správní řád v platném znění, odkladný účinek.



Rozdělovník:

Účastníci řízení:

Kamenolomy ČR, s. r. o., Polanecká 849, 721 08 Ostrava-Svinov,

Lesy České republiky, s. p., Přemyslova 1106, 501 68 Hradec Králové.

Na vědomí (po nabytí právní moci):

Městský úřad Rakovník, Odbor životního prostředí, Husovo nám. 27, 269 18 Rakovník,

Obvodní báňský úřad v Kladně, Ctiborova 1487, 272 80 Kladno,

Celní úřad D5, K Vypichu 1086, 262 19 Rudná u Prahy,

Obec Oráčov, Oráčov 143, 270 32 Oráčov,

LČR, s. p., Lesní správa Lužná, 9. května 254, 270 51 Lužná.

Praha: 2. března 2010

Číslo jednací: 035198/2010/KUSK OŽP/Vo

Dle rozdělovníku

Spisová značka: SZ_035198/2010/KUSK

Vyřizuje: [REDAKCE]

Značka: OŽP/Vo

ROZHODNUTÍ

Krajskému úřadu Středočeského kraje, odboru životního prostředí a zemědělství, jako orgánu státní správy lesů (*dále jen „krajský úřad“*), příslušnému podle § 67 odst. 1 písm. g), zákona č. 129/2000 Sb., o krajích a podle § 48a odst. 1 písm. b), zákona č. 289/1995 Sb., o lesích a o změně a doplnění některých zákonů ve znění pozdějších předpisů (*dále jen „zákon o lesích“*) a jako místně příslušnému správnímu úřadu podle § 11 odst. 1 písm. a) zákona č. 500/2004 Sb., správního řádu v platném znění (*dále jen „správní řád“*), byla dne 4. 7. 2007 postoupena Městským úřadem Rakovník, žádost společnosti Kamenolomy ČR, s. r. o., Polanecká 849, 721 08 Ostrava-Svinov, IČ 49452011 ze dne 19. 6. 2007, podle § 16 odst. 1, zákona o lesích, o dočasné odnětí pozemků určených k plnění funkcí lesa (*dále jen „PUPFL“*) za účelem provádění těžební činnosti v Dobývacím prostoru Oráčov (k. ú. Oráčov). Krajský úřad po provedeném řízení a zkráceném přezkumném řízení dle ust. § 98 správního řádu, rozhodl takto:

1. Povoluje

na dobu 5 let, (do 26. 9. 2012) dočasné odnětí PUPFL pro provádění těžební činnosti v Dobývacím prostoru Oráčov, uvedených v tabulce č.1 (celková výměra 4,76 ha).

Tabulka č.1: Dočasné odnětí PUPFL

Kat. území	Parcela	Výměra (m ²)	LV	Vlastník
Oráčov	893/15	46096	7	LČR, s. p.
	878/1	1095	66	Kamenolomy ČR, s. r. o., IČ 49452011, Polanecká 849, 721 08 Ostrava-Svinov.
	878/2	400	66	
	893/8	50	66	

2. ukládá

podle § 16 odst. 2 písm. f), zákona o lesích tato opatření v zájmu ochrany pozemků určených k plnění funkcí lesa:

- a) dodržovat základní povinnosti ochrany PUPFL uvedené v § 13 zákona o lesích,
- b) s využitím pozemků pro daný účel musí být započato do 2 let od nabytí právní moci tohoto rozhodnutí (§16 odst 5 písmeno b), zákona o lesích),
- c) po uplynutí doby dočasného odnětí budou dočasně odňaté PUPFL zrekultivovány dle plánu rekultivace, který je tímto rozhodnutím schválen,
- d) hornická a dobývací činnost bude prováděna v souladu s platnými právními předpisy,
- e) úhrada za způsobené škody a náhrady za omezení vlastnických práv na lesních porostech a lesních pozemcích (v souladu s vyhláškou MZe č. 55/1999 Sb.) bude vlastníkovi lesa uhrazena před započatím činnosti.

3. Stanoví

poplatek za dočasné odnětí PUPFL, který je povinen žadatel zaplatit, viz. tabulka č.2, nejpozději do konce kalendářního roku, v němž dočasné odnětí PUPFL trvá.

Tabulka č.2: Poplatek za dočasné odnětí PUPFL

Období	Poplatek (Kč)	z toho SFŽP (60%) (Kč)	z toho Obec Oráčov (40%) (Kč)
27.9. - 31. 12. 2007			
bude placeno každoročně v období let 2008-2011 včetně (roční poplatek)			
1.1. - 26. 9. 2012			

Vysvětlivky: SFŽP – Státní fond životního prostředí

Poplatek za dočasné odnětí je splatný na účet Celního úřadu D5, K Vypichu 1086, 262 19 Rudná u Prahy, zřízený u České národní banky č. 8758-47723011/710, variabilní symbol 49452011 (IČ žadatele). Dle §17 odst. 4 zákona o lesích, bude poplatek převeden ve výši 60% do Státního fondu životního prostředí a ve výši 40% místně příslušné obci, kterou je obec Oráčov.

Poplatek za dočasné odnětí PUPFL byl stanoven ve smyslu přílohy zákona o lesích,

za použití:

- průměrné roční potenciální produkce lesů v České republice, která činí 6,3 m³/ha
- průměrné ceny dřeva na odvozním místě pro rok 2007, která činí [REDACTED]³
- faktoru ekologické váhy lesa, který je stanoven na 1,4 (dotčené lesy jsou lesy hospodářské).

Výpočet poplatku za dočasné odnětí PUPFL - OLP

$OLP = PP * CD * f$ (Kč/ha/rok)

OLP = [REDACTED]

OLP = [REDACTED] (dočasné odnětí PUPFL 4,76 ha)

OLP [REDACTED]

PP - průměrné roční potenciální produkce lesů

CD - průměrné ceny dřeva na odvozním místě pro rok 2007

f - faktor ekologické váhy lesa

Podrobnosti o poplatku za odnětí stanovují §§ 17 a 18 zákona o lesích.

Účastníci řízení dle § 27 odst.1 správního řádu:

Kamenolomy ČR, s. r. o., Polanecká 849, 721 08 Ostrava-Svinov, IČ 49452011,

Lesy České republiky, s. p., IČ 42196451, Přemyslova 1106, 501 68 Hradec Králové.

**Toto rozhodnutí nahrazuje rozhodnutí č. j.: 101737/2007/KUSK/2 OŽP/Vo
ze dne 31. července 2007.**

O d ů v o d n ě n í

Krajský úřad Středočeského kraje, Odbor životního prostředí a zemědělství, obdržel dne 4. 7. 2007 v souladu s § 16 odst. 1 zákona o lesích žádost společnosti Kamenolomy ČR, s. r. o., Polanecká 849, 721 08 Ostrava-Svinov, IČ 49452011, o souhlas s dočasným odnětím výše uvedených PUPFL podle § 13 odst.1, zákona o lesích za účelem provádění těžební činnosti v Dobývacím prostoru Oráčov (k. ú. Oráčov).

Žádost o odnětí byla doložena náležitostmi podle vyhlášky MZe č. 77/1996 Sb., o náležitostech žádosti o odnětí nebo omezení a podrobnostech o ochraně pozemků určených k plnění funkcí lesa. Byly doloženy údaje o dotčených PUPFL podle katastru nemovitostí, geometrický plán se znázorněním dočasně odňatých pozemků. Dle lesního hospodářského plánu se jedná o bezlesí (č. 102) v porostu 256E v lesním hospodářském celku (LHC) 406001 LS Lužná ve vlastnictví České republiky, na němž hospodaří Lesy České republiky, s. p. – Lesní správa Lužná. Vlastník, který současně vykonává i funkci odborného lesního hospodáře souhlasí s dočasným odnětím na dobu 5 let. K žádosti byl doložen návrh plánu rekultivace a posouzení a stanovení limitů rekultivace kamenolomu Oráčov, vyjádření Městského úřadu Rakovník a rozhodnutí Obvodního báňského úřadu v Kladně o povolení hornické činnosti, jehož platnost je do 27. 9. 2007. Přiložen byl rovněž výpočet poplatku za odnětí.

Platnost rozhodnutí o trvalém odnětí PUPFL zaniká podle § 16 odst. 5, zákona o lesích, uplynutím dvou let od nabytí právní moci rozhodnutí, nebude-li do této doby započato s využíváním pozemků k účelům, pro něž bylo rozhodnutí vydáno. Pozemek se vrací po zániku platnosti rozhodnutí mezi pozemky určené k plnění funkcí lesa. Vlastník pozemku je povinen tuto skutečnost oznámit orgánu státní správy lesů, který rozhodnutí vydal. Tento orgán o skutečnosti vyrozumí ostatní účastníky řízení, dotčené orgány státní správy a katastrální úřad.

Platnost rozhodnutí o dočasném odnětí zaniká podle § 16 odst. 5 písm. b), zákona o lesích, uplynutím doby, na kterou bylo rozhodnutí vydáno. Případnou žádost o prodloužení doby platnosti rozhodnutí je nutno podat příslušnému orgánu státní správy lesů, před uplynutím doby platnosti.

Poplatek za dočasné odnětí byl stanoven podle přílohy k zákonu č. 289/1995 Sb., o lesích s použitím průměrné ceny dřeva stanovené Ministerstvem zemědělství pro rok 2007 ve výši ████████³. Ze stanoveného poplatku připadá 40% obci v jejímž katastrálním území došlo k dočasnému odnětí a 60% poplatku připadá Státnímu fondu životního prostředí. Poplatek, který je příjmem obce, může být použit jen na zlepšení životního prostředí v obci, nebo pro zachování lesa.

Poplatek za dočasné odnětí se platí každoročně a to vždy nejpozději do konce kalendářního roku v němž odnětí trvá. Není – li poplatek zaplacen v plné výši nejpozději v den jeho splatnosti, je žadatel povinen zaplatit za každý den prodlení penále ve výši 0,1% z nezaplacené částky.


V této věci bylo vydáno rozhodnutí č. j.: 101737/2007/KUSK/2 OŽP/Vo ze dne 31. července 2007. Vzhledem k tomu, že v tomto rozhodnutí byla (ve třetí části výroku, tabulka č. 2) částka za dočasné odnětí uvedena zavádějícím a nesrozumitelným způsobem

(byla uvedena souhrnná částka za celé období dočasného odnětí), přistoupil krajský úřad ve zkráceném přezkumném řízení dle ust. § 98 správního řádu k vydání tohoto rozhodnutí, v němž je uveden poplatek za jednotlivé roky doč. odnětí (roční poplatek v období let 2008-2011), s tím že celková výše poplatku za doč. odnětí ani smysl rozhodnutí o doč. odnětí se nemění.

Poučení o odvolání

Proti tomuto rozhodnutí může účastník řízení podat ve lhůtě 15 dní ode dne jeho oznámení odvolání k Ministerstvu zemědělství podáním učiněným u Krajského úřadu Středočeského kraje. V odvolání se uvede v jakém rozsahu je rozhodnutí napadáno a dále namítaný rozpor s právními předpisy nebo nesprávnost usnesení. Odvolání se podává v počtu tří stejnopisů. Nepodá – li účastník potřebný počet stejnopisů, vyhotoví je na jeho náklady Krajský úřad Středočeského kraje. Podané odvolání má podle §85 odst. 1) zákona č. 500/2004 Sb., správní řád v platném znění, odkladný účinek.

„otisk úředního razítka“



Rozdělovník:

Účastníci řízení:

Kamenolomy ČR, s. r. o., Polanecká 849, 721 08 Ostrava-Svinov,

Lesy České republiky, s. p., Přemyslova 1106, 501 68 Hradec Králové.

Na vědomí (po nabytí právní moci):

Městský úřad Rakovník, Odbor životního prostředí, Husovo nám. 27, 269 18 Rakovník,

Obvodní báňský úřad v Kladně, Ctiborova 1487, 272 80 Kladno,

Celní úřad D5, K Vypichu 1086, 262 19 Rudná u Prahy,

Obec Oráčov, Oráčov 143, 270 32 Oráčov,


LČR, s. p., Lesní správa Lužná, 9. května 254, 270 51 Lužná.

Číslo jednací:	140941/2021/KUSK	Lesy České republiky, s.p.,
Spisová značka:	SZ_136434/2021/KUSK	Přemyslova 1106/19
Vyřizuje / Linka:	████████████████████	Nový Hradec Králové
Značka:	OŽP/CV	500 08 Hradec Králové
Praha:	12. 11. 2021	LS Lužná

Sdělení

Krajský úřad Středočeského kraje, odbor životního prostředí a zemědělství (*dále jen „krajský úřad“*), jako orgán státní správy lesů, příslušný podle ustanovení § 67 odst. 1 písm. a) zákona č. 129/2000 Sb., o krajích v platném znění a § 48a odst. 1 písm. b) zákona č. 289/1995 Sb., o lesích a o změně a doplnění některých zákonů, v platném znění, obdržel žádost společnosti Lesy České republiky, s.p., IČO 42196451, se sídlem Přemyslova 1106/19, Nový Hradec Králové, 500 08 Hradec Králové, LS Lužná (*dále jen „žadatel“*), o zaslání doložky nabytí právní moci u rozhodnutí č.j. 035198/2010/KUSK OŽP/Vo, ze dne 2. 3. 2010. Na základě výše uvedeného krajský úřad žadateli oznamuje, že

rozhodnutí č.j. 035198/2010/KUSK OŽP/Vo ze dne 2. 3. 2010 nabylo právní moci dne 24. 3. 2010.



Dokument je podepsán elektronickým podpisem	
Podpisující:	████████████████████
Organizace, OJ:	Odbor životního prostředí
Sériové č. cert.:	22411171
Vydavatel cert.:	PostSignum Qualified CA 4
Datum a čas:	12.11.2021 12:46:41
Dřívod:	
Místo:	Praha



Toto rozhodnutí nabylo právní moci
dne 28. 11. 2012
Krajský úřad Středočeského kraje
odbor OŽP podpis [redacted]

Praha: 9. listopadu 2012
Číslo jednací: 151577/2012/KUSK OŽP/Vo
Spisová značka: SZ_151577/2012/KUSK

Dle rozdělovníku

Oprávněná

úřední osoba: [redacted]

Značka: OŽP/Vo

ROZHODNUTÍ

Krajskému úřadu Středočeského kraje, odboru životního prostředí a zemědělství, jako orgánu státní správy lesů (*dále jen „krajský úřad“*), příslušnému podle § 67 odst. 1 písm. g), zákona č. 129/2000 Sb., o krajích a podle § 48a odst. 1 písm. b), zákona č. 289/1995 Sb., o lesích a o změně a doplnění některých zákonů ve znění pozdějších předpisů (*dále jen „lesní zákon“*) a jako místně příslušnému správnímu úřadu podle § 11 odst. 1 písm. a) zákona č. 500/2004 Sb., správního řádu v platném znění (*dále jen „správní řád“*), byla dne 18. 10. 2012 doručena žádost společnosti Kamenolomy ČR, s. r. o., Polanecká 849, 721 08 Ostrava-Svinov, IČ: 49452011 ze dne 16. 10. 2012, o prodloužení dočasného odnětí za účelem provádění těžební hornické činnosti v Dobývacím prostoru Oráčov (k. ú. Oráčov). Krajský úřad po provedeném správním řízení rozhodl takto:

Výroková část rozhodnutí o dočasném odnětí pozemků v k. ú. Oráčov (DP Oráčov) určených k plnění funkcí lesa za účelem provádění těžební hornické činnosti, vydaného krajským úřadem pod č. j.: 035198/2010/KUSK OŽP/Vo dne 2. 3. 2010 (nabytí právní moci dne 24. 3. 2010) se dle ust. § 16 odst. 4 lesního zákona mění následovně:

1. Povoluje

na dobu 5 let, (od 27. 9. 2012 do 26. 9. 2017) dočasné odnětí PUPFL pro provádění těžební činnosti v Dobývacím prostoru Oráčov, uvedených v tabulce č.1 (celková výměra 4,76 ha).

Tabulka č.1: Dočasně odněti PUPFL

Kat. území	Parcela	Výměra (m ²)	LV	Vlastník
Oráčov	893/1	46096	7	LČR, s. p.
	878/1	1536	66	Kamenolomy ČR, s. r. o., IČ 49452011, Polanecká 849, 721 08 Ostrava-Svinov.

2. podle § 16 odst. 2 písm. c) lesního zákona, schvaluje plán technické a biologické rekultivace, který je nedílnou součástí spisové dokumentace - před uplynutím doby dočasného odnětí budou dočasně odňaté pozemky určené k plnění funkcí lesa (*dále jen „PUPFL“*) zrekvltivovány dle plánu rekultivace DP Oráčov, který je tímto rozhodnutím schválen a jehož dodržení je závazné. Podrobnosti k provedení rekultivace PUPFL stanovuje § 4 vyhlášky MZe ČR č. 77 Sb., o náležitostech žádosti o odnětí nebo omezení a podrobnostech o ochraně pozemků určených k plnění funkcí lesa v platném znění. Vzniklá rekultivovaná plocha je lesnickou rekultivací a proto budou tyto plochy následně nadále plnit funkce lesa (takto budou uvedeny i v katastru nemovitostí, včetně způsobu ochrany). O provádění rekultivačních a sanačních prací bude v předstihu informován správce předmětných lesních pozemků, tj. Lesy České republiky, s. p., Lesní správa Lužná. Po ukončení rekultivace je žadatel povinen oznámit orgánu státní správy lesů, že rekultivace byla ukončena, aby mohlo být provedeno předání rekultivovaných pozemků správci lesa, po skončení rekultivace musí být mladé lesní porosty na celé ploše bývalého těžebního prostoru zajištěny ve smyslu ust. § 31 odst. 6 lesního zákona, nejpozději ve lhůtě stanovené ve schváleném plánu rekultivace.

3. ukládá

podle § 16 odst. 2 písm. f), zákona o lesích tato opatření v zájmu ochrany pozemků určených k plnění funkcí lesa:

- a) dodržovat základní povinnosti ochrany PUPFL uvedené v § 13 zákona o lesích,
- b) s využitím pozemků pro daný účel musí být započato do 2 let od nabytí právní moci tohoto rozhodnutí (§16 odst 5 písmeno b), zákona o lesích),
- c) hornická a dobývací činnost bude prováděna v souladu s platnými právními předpisy, zejména s příslušnými rozhodnutími Obvodního báňského úřadu,

- d) případná úhrada za způsobené škody a náhrady za omezení vlastnických práv na lesních porostech a lesních pozemcích (v souladu s vyhláškou MZe č. 55/1999 Sb.) bude vlastníkovvi lesa uhrazena před započítím činnosti.

4. Stanoví

poplatek za dočasné odnětí PUPFL, který je povinen žadatel zaplatit, viz. tabulka č.2, nejpozději do konce kalendářního roku, v němž dočasné odnětí PUPFL trvá.

Tabulka č.2: Poplatek za dočasné odnětí PUPFL

Období	Poplatek (Kč)	z toho SFŽP (60%) (Kč)	z toho Obec Oráčov (40%) (Kč)
27.9. - 31. 12. 2012			
bude placeno každoročně v období let 2013-2016 včetně (roční poplatek)			
1.1. - 26. 9. 2017			

Vysvětlivky: SFŽP – Státní fond životního prostředí

Poplatek za dočasné odnětí je splatný na účet Celního úřadu D5, K Vypichu 1086, 262 19 Rudná u Prahy, zřízený u České národní banky č. 8758-47723011/710, variabilní symbol 49452011 (IČ žadatele). Dle §17 odst. 4 zákona o lesích, bude poplatek převeden ve výši 60% do Státního fondu životního prostředí a ve výši 40% místně příslušné obci, kterou je obec Oráčov.

Poplatek za dočasné odnětí PUPFL byl stanoven ve smyslu přílohy zákona o lesích,

za použití:

- průměrné roční potenciální produkce lesů v České republice, která činí 6,3 m³/ha
- průměrné ceny dřeva na odvozním místě pro rok 2007, která činí ■■■■■ m³
- faktoru ekologické váhy lesa, který je stanoven na 1,4 (dotčené lesy jsou lesy hospodářské).

Vzhledem k tomu, že se jedná pouze o změnu pravomocného rozhodnutí o dočasném odnětí a omezení plnění funkcí lesa dle ust. § 16 odst. 4 lesního zákona (prodloužení platnosti) a dle § 18 odst. 1 lesního zákona se poplatek za dočasné odnětí platí

každoročně podle sazby pro první poplatek, byla pro výpočet poplatku použita průměrná cena dřeva na odvozním místě pro první rok dočasného odnětí, tj. rok 2007.

Výpočet poplatku za dočasné odnětí PUPFL - OLP

$OLP = PP * CD * f$ (Kč/ha/rok)

OLP = ██████████

OLP = ██████████ k (dočasné odnětí PUPFL 4,76 ha)

OLP = ██████████

PP - průměrné roční potenciální produkce lesů

CD - průměrné ceny dřeva na odvozním místě pro rok 2007

f - faktor ekologické váhy lesa

Podrobnosti o poplatku za odnětí stanovují §§ 17 a 18 zákona o lesích.

Účastníci řízení dle § 27 odst.1 správního řádu:

Kamenolomy ČR, s. r. o., Polanecká 849, 721 08 Ostrava-Svinov, IČ 49452011,

Lesy České republiky, s. p., IČ 42196451, Přemyslova 1106, 501 68 Hradec Králové.

Toto rozhodnutí mění a doplňuje rozhodnutí č. j.: 035198/2010/KUSK OŽP/Vo dne 2. 3. 2010.

O d ů v o d n ě n í

Krajskému úřadu, příslušnému podle § 67 odst. 1 písm. g), zákona č. 129/2000 Sb., o krajích a podle § 48a odst. 1 písm. b) lesního zákona jako místně příslušnému správnímu úřadu podle § 11 odst. 1 písm. a) správního řádu, byla dne 18. 10. 2012 doručena žádost společnosti Kamenolomy ČR, s. r. o., Polanecká 849, 721 08 Ostrava-Svinov, IČ: 49452011 ze dne 16. 10. 2012, o prodloužení dočasného odnětí za účelem provádění těžební hornické činnosti v Dobývacím prostoru Oráčov (k. ú. Oráčov). V této věci bylo krajským úřadem již vydáno rozhodnutí č. j.: 035198/2010/KUSK OŽP/Vo dne 2. 3. 2010. Platnost rozhodnutí z roku 2010 byla omezena do 26. 9. 2012. Vzhledem k tomu, že ložisko nebylo dotěženo a veřejný zájem na dotěžení ložiska trvá, bylo toto rozhodnutí změněno dle ust. § 16 odst. 4

lesního zákona, přičemž byly upřesněny podmínky, za kterých je možné hornickou činnost na předmětných lesních pozemcích provádět (včetně následné rekultivace). K žádosti byl rovněž doložen souhlas správce předmětných lesních pozemků. Žadatel řádně zdůvodnil požadovaný zábor, rozsah záboru a doložil údaje o počátku a konci dočasného záboru (2012 – 2017). Žádost o odnětí byla doložena náležitostmi podle vyhlášky MZe č. 77/1996 Sb., o náležitostech žádosti o odnětí nebo omezení a podrobnostech o ochraně pozemků určených k plnění funkcí lesa. Byly doloženy údaje o dotčených PUPFL podle katastru nemovitostí. Dle lesního hospodářského plánu se jedná o bezlesí v porostu 256E v lesním hospodářském celku (LHC) 406001 LS Lužná ve vlastnictví České republiky, na němž hospodaří Lesy České republiky, s. p. – Lesní správa Lužná. Vlastník, který současně vykonává i funkci odborného lesního hospodáře souhlasí s dočasným odnětím na dobu dalších 5-ti let.

Platnost rozhodnutí o trvalém odnětí PUPFL zaniká podle § 16 odst. 5, zákona o lesích, uplynutím dvou let od nabytí právní moci rozhodnutí, nebude-li do této doby započato s využíváním pozemků k účelům, pro něž bylo rozhodnutí vydáno. Pozemek se vrací po zániku platnosti rozhodnutí mezi pozemky určené k plnění funkcí lesa. Vlastník pozemku je povinen tuto skutečnost oznámit orgánu státní správy lesů, který rozhodnutí vydal. Tento orgán o skutečnosti vyrozumí ostatní účastníky řízení, dotčené orgány státní správy a katastrální úřad.

Platnost rozhodnutí o dočasném odnětí zaniká podle § 16 odst. 5 písm. b), zákona o lesích, uplynutím doby, na kterou bylo rozhodnutí vydáno. Případnou žádost o prodloužení doby platnosti rozhodnutí je nutno podat příslušnému orgánu státní správy lesů, před uplynutím doby platnosti. Podání žádosti bylo žadatelem včas avizováno.

Poplatek za dočasné odnětí byl stanoven podle přílohy k zákonu č. 289/1995 Sb., o lesích s použitím průměrné ceny dřeva stanovené Ministerstvem zemědělství pro rok 2007 ve výši /m³. Ze stanoveného poplatku připadá 40% obci v jejímž katastrálním území došlo k dočasnému odnětí a 60% poplatku připadá Státnímu fondu životního prostředí. Poplatek, který je příjmem obce, může být použit jen na zlepšení životního prostředí v obci, nebo pro zachování lesa.

Vzhledem k tomu, že se jedná pouze o změnu pravomocného rozhodnutí o dočasném odnětí a omezení plnění funkcí lesa dle ust. § 16 odst. 4 lesního zákona (prodloužení platnosti) a dle § 18 odst. 1 lesního zákona se poplatek za dočasné odnětí platí každoročně podle sazby pro první poplatek, byla pro výpočet poplatku použita průměrná cena dřeva na odvozním místě pro první rok dočasného odnětí, tj. rok 2007.

Poplatek za dočasné odnětí se platí každoročně a to vždy nejpozději do konce kalendářního roku v němž odnětí trvá. Není – li poplatek zaplacen v plné výši nejpozději


v den jeho splatnosti, je žadatel povinen zaplatit za každý den prodlení penále ve výši 0,1% z nezaplacené částky.

Povolení dočasného odnětí a omezení plnění funkcí lesa je uděleno na nezbytně nutnou dobu a v takovém režimu, aby dílčí plochy, na nichž je dobývání ukončeno, byly průběžně rekultivovány a zalesněny stanovištně vhodnými dřevinami dle schváleného plánu rekultivace. Porosty založené v rámci biologické rekultivace musí při ukončení rekultivace splňovat kritéria zalesněného pozemku ve smyslu ust. § 2 odst. 4 vyhlášky č. 139/2004 Sb., kterou se stanoví podrobnosti o přenosu semen a sazenic lesních dřevin, o evidenci o původu reprodukčního materiálu a podrobnosti o obnově lesních porostů a o zalesňování pozemků prohlášených za pozemky určené k plnění funkcí lesa (*dále jen „vyhláška“*) a nejpozději do 6-ti let od ukončení rekultivace musí splňovat kritéria zajištěnosti ve smyslu § 2 odst. 6 vyhlášky.


Na základě výše uvedeného bylo rozhodnuto tak, jak je uvedeno ve výroku rozhodnutí.

Poučení o odvolání

Proti tomuto rozhodnutí může účastník řízení podat ve lhůtě 15 dní ode dne jeho oznámení odvolání k Ministerstvu zemědělství podáním učiněným u Krajského úřadu Středočeského kraje. V odvolání se uvede v jakém rozsahu je rozhodnutí napadáno a dále namítaný rozpor s právními předpisy nebo nesprávnost usnesení. Odvolání se podává v počtu čtyř stejnopisů. Nepodá – li účastník potřebný počet stejnopisů, vyhotoví je na jeho náklady Krajský úřad Středočeského kraje. Podané odvolání má podle § 85 odst. 1) zákona č. 500/2004 Sb., správní řád v platném znění, odkladný účinek.



„otisk úředního razítka“



Rozdělovník:

Účastníci řízení:

Kamenolomy ČR, s. r. o., Polanecká 849, 721 08 Ostrava-Svinov,

Lesy České republiky, s. p., Přemyslova 1106, 501 68 Hradec Králové.

Na vědomí (po nabytí právní moci):

Městský úřad Rakovník, Odbor životního prostředí, Husovo nám. 27, 269 18 Rakovník,

Obvodní báňský úřad v Kladně, Pracoviště Praha, Kozí 4, 110 01 Praha 1,

Celní úřad D5, K Vypichu 1086, 262 19 Rudná u Prahy,

Obec Oráčov, Oráčov 143, 270 32 Oráčov,

LČR, s. p., Lesní správa Lužná, 9. května 254, 270 51 Lužná.

Toto rozhodnutí nabylo právní moci dne 28. 11. 2012.

Krajský úřad Středočeského kraje

ODBOR ŽIVOTNÍHO PROSTŘEDÍ A ZEMĚDĚLSTVÍ



Toto rozhodnutí nabylo právní moci
dne ... 22. 6. 2017
Krajský úřad Středočeského
odbor ... OŽP ... podpis ...

Praha: 31. 5. 2017
Číslo jednací: 045412/2017/KUSK
Spisová značka: SZ_045412/2017/KUSK/2
Oprávněná
úřední osoba: [redacted]
Značka: OŽP/CV

Dle rozdělovníku

KAMENOLOMY ČR s.r.o.	
POLANECKÁ 849, 721 08 OSTRAVA-SVINOV	
DOŠLO	938 24 -07- 2017
K VYŘÍZENÍ
NA VĚDOMÍ

ROZHODNUTÍ

Krajskému úřadu Středočeského kraje, odboru životního prostředí a zemědělství, jako orgánu státní správy lesů (*dále jen „krajský úřad“*), příslušnému podle § 67 odst. 1 písm. g), zákona č. 129/2000 Sb., o krajích a podle § 48a odst. 1 písm. b), zákona č. 289/1995 Sb., o lesích a o změně a doplnění některých zákonů ve znění pozdějších předpisů (*dále jen „lesní zákon“*) a jako místně příslušnému správnímu úřadu podle § 11 odst. 1 písm. a) zákona č. 500/2004 Sb., správního řádu v platném znění (*dále jen „správní řád“*), byla dne 6. 4. 2017 doručena žádost společnosti Kamenolomy ČR, s.r.o. Polanecká 849, 721 08 Ostrava –Svinov, IČ: 49452011 (*dále jen „žadatel“*), o prodloužení dočasného odnětí za účelem provádění těžební hornické činnosti v Dobývacím prostoru Oráčov (k. ú. Oráčov). Krajský úřad po provedeném správním řízení rozhodl takto:

Výroková část rozhodnutí o dočasném odnětí pozemků v k.ú. Oráčov (DP Oráčov) určených k plnění funkcí lesa za účelem provádění těžební hornické činnosti, vydaného krajským úřadem pod č. j.: 035198/2010/KUSK OŽP/Vo dne 2. 3. 2010 (nabytí právní moci dne 24. 3. 2010) a následně změněného pod č. j. 151577/2012/KUSK OŽP/Vo ze dne 9. 11. 2012 (nabytí právní moci 28. 11. 2012) se dle ust. § 16 odst. 4 lesního zákona mění následovně:

1. Povoluje

na dobu od 27. 9. 2017 do 31. 12. 2022 dočasné odnětí pozemků určených k plnění funkcí lesů, pro provádění těžební činnosti v Dobývacím prostoru Oráčov, uvedených v tabulce č. 1 (celková výměra 4,76 ha)

Tabulka č.1: Dočasné odnětí PUPFL

Kat. území	Parcela	Výměra (m ²)	LV	Vlastník
Oráčov	893/1	46 096	7	LČR, s.p.
	878/1	1 536	66	Kamenolomy ČR, s.r.o.

2. schvaluje

podle ust. § 16 odst. 2 písm. c) lesního zákona, pro dočasné odnětí v zájmu ochrany PUPFL **plán technické a biotechnické rekultivace**. Před uplynutím doby dočasného odnětí budou dočasně odňaté pozemky určené k plnění funkcí lesa (dále jen „PUPFL“) zrekultivovány dle aktuálního plánu technické rekultivace DP Oráčov, který byl rozhodnutím č. j. 151577/2012/KUSK ze dne 9. 11. 2012 schválen a jehož dodržení je závazné. Podrobnosti k provedení rekultivace PUPFL stanovuje § 4 vyhlášky MZe ČR č. 77 Sb., o náležitostech žádosti o odnětí nebo omezení a podrobnostech o ochraně pozemků určených k plnění funkcí lesa v platném znění. Vzniklá rekultivovaná plocha je lesnickou rekultivací a proto budou tyto plochy následně nadále plnit funkce lesa (takto budou uvedeny i v katastru nemovitostí, včetně způsobu ochrany).

3. ukládá

podle ust. § 16 odst. 2 písm. f) lesního zákona, pro dočasné odnětí tato opatření v zájmu ochrany PUPFL:

- a) dodržovat základní povinnosti ochrany PUPFL uvedené v ust. § 13 lesního zákona (zejména pak ust. § 13 odst. 3 lesního zákona),
- b) před uplynutím doby dočasného odnětí budou dočasně odňaté PUPFL zrekultivovány dle výše uvedeného plánu rekultivace, po ukončení rekultivace je žadatel povinen oznámit orgánu státní správy lesů, že rekultivace byla ukončena, aby mohlo být provedeno předání rekultivovaných pozemků správci lesa, po skončení rekultivace musí být mladé lesní porosty na celé ploše bývalého těžebního prostoru zajištěny ve smyslu ust. § 31 odst. 6 lesního zákona, nejpozději ve lhůtě stanovené plánem rekultivace.
- c) o provádění rekultivačních a sanačních prací bude v předstihu informován správce předmětných lesních pozemků, tj. Lesy České republiky, s. p., Lesní správa Lužná,
- d) hornická a dobývací činnost bude prováděna v souladu s platnými právními předpisy zejména s příslušnými rozhodnutími Obvodního báňského úřadu,

- e) případná úhrada za způsobené škody a náhrady za omezení vlastnických práv na lesních porostech a lesních pozemcích (v souladu s vyhláškou MZe č. 55/1999 Sb.) bude vlastníkovvi lesa uhrazena před započítím činnosti.

4. stanoví

dle ust. § 17 odst. 1 lesního zákona poplatek za dočasné odnětí PUPFL, který je žadatel – společnost Kamenolomy ČR, s.r.o., Polanecká 846, 721 08 Ostrava-Svinov, IČ 49452011, povinen zaplatit nejpozději do konce kalendářního roku (viz tabulka č. 2), v němž dočasné odnětí PUPFL trvá.

Tabulka č. 2: Poplatek za dočasné odnětí PUPFL

Období	Poplatek (Kč)	z toho 60 % SFŽP (Kč)	z toho 40 % Obec Oráčov (Kč)
27. 9. – 31. 12. 2017			
bude placeno každoročně v období let 2018 - 2022 včetně (roční poplatek)			

Vysvětlivky: SFŽP – Státní fond životního prostředí

Poplatek za dočasné odnětí PUPFL byl stanoven ve smyslu přílohy lesního zákona:

Výpočet poplatku za dočasné odnětí PUPFL - OLP

$$OLP = PP * CD * f \quad (\text{Kč/ha/rok})$$

$$OLP = \blacksquare$$

$$OLP = \blacksquare$$

dočasné odnětí PUPFL na 4,76 ha,

$$OLP = \blacksquare$$

PP - průměrné roční potenciální produkce lesů v České republice, která činí 6,3 m³/ha

CD - průměrné ceny dřeva na odvozním místě pro rok 2007, která činí \blacksquare

f - faktor ekologické váhy lesa, který je stanoven na 1,4 (dotčené lesy jsou lesy hospodářské).

Poplatek za rok 2017 je stanoven na základě ust. § 18 odst. 1 lesního zákona. Pokud se odnětí uskuteční v průběhu kalendářního roku, stanoví se poplatek ve výši jedné dvanáctiny roční částky poplatku za každý, i započatý měsíc.

Vzhledem k tomu, že se jedná pouze o změnu (prodloužení) pravomocného rozhodnutí o dočasném odnětí plnění funkcí lesa dle ust. § 16 odst. 4 lesního zákona a dle ust. § 18 odst. 1 lesního zákona, se poplatek za dočasné odnětí platí každoročně podle sazby pro první poplatek, byla pro výpočet poplatku použita průměrná cena dřeva na odvozním místě pro první rok dočasného odnětí, tj. rok 2007.

Poplatek za dočasné odnětí je splatný na účet Celního úřadu pro hl. m. Prahu, Washingtonova 7, 113 54 Praha 1, zřízený u České národní banky č. 8758-67724011/0710, variabilní symbol: 49452011 (IČO žadatele). Dle ust. § 17 odst. 4 lesního zákona, bude poplatek převeden ve výši 60 % do Státního fondu životního prostředí a ve výši 40 % místně příslušné obci, kterou je Obec Oráčov.

Podrobnosti o poplatku za odnětí stanovují § 17 a 18 zákona o lesích.

Účastníci řízení dle ust. § 27 odst. 1 správního řádu:

- Kamenolomy ČR, s.r.o., Polanecká 846, 721 08 Ostrava-Svinov, IČ 49452011
- Lesy České republiky, s. p., Přemyslova 1106/19, Nový Hradec Králové, 500 08 Hradec Králové, IČO: 421 96 451

Toto rozhodnutí mění rozhodnutí č. j. 151577/2012/KUSK OŽP/Vo ze dne 9. 11. 2012

O d ů v o d n ě n í

Krajskému úřadu, příslušnému podle § 67 odst. 1 písm. g), zákona č. 129/2000 Sb., o krajích a podle § 48a odst. 1 písm. b), zákona o lesích a jako místně příslušnému správnímu úřadu podle 1 odst. 1 písm. a) zákona č. 500/2004 Sb., správního řádu, byla dne 6. 4. 2017 doručena žádost společnosti Kamenolomy ČR, s.r.o. Polanecká 849, 721 08 Ostrava –Svinov, IČ: 49452011, o prodloužení dočasného odnětí za účelem provádění těžební hornické činnosti v Dobývacím prostoru Oráčov (k. ú. Oráčov). V této věci byly již krajským úřadem vydáno rozhodnutí pod č. j.: 035198/2010/KUSK OŽP/Vo ze dne 2. 3. 2010 (nabytí právní moci dne 24. 3. 2010), které bylo následně změněno pod č. j. 151577/2012/KUSK OŽP/Vo ze dne 9. 11. 2012 (nabytí právní moci 28. 11. 2012). Platnost rozhodnutí z roku 2012 byla omezena do 26. 9. 2017. Vzhledem k tomu, že ložisko nebylo dotěženo a veřejný zájem na dotěžení ložiska trvá, bylo toto rozhodnutí změněno dle ust. § 16 odst. 4 lesního zákona, přičemž byly rovněž schváleny podmínky stanovené rozhodnutím č.j. 151577/2012/KUSK. K žádosti byl doložen souhlas správce předmětných lesních pozemků s prodloužením termínu dočasného odnětí PUPFL. Dle lesního hospodářského plánu se jedná o bezlesí v porostu 256E v lesním

hospodářském celku (LHC 406001) LS Lužná ve vlastnictví České republiky, na němž hospodaří Lesy České republiky, s. p. – Lesní správa Lužná.

Platnost rozhodnutí o odnětí zaniká dle § 16 odst. 5 písm. b) zákona o lesích, uplynutím doby, na kterou bylo rozhodnutí vydáno. Případnou žádost o prodloužení doby platnosti rozhodnutí je nutno podat příslušnému orgánu státní správy lesů, před uplynutím doby platnosti. Podání bylo žadatelem včas avizováno.

Vzhledem k tomu, že se jedná pouze o změnu pravomocného rozhodnutí o dočasném odnětí funkcí lesa dle ust. § 16 odst. 4 lesního zákona, uplatňuje se ust. § 18 odst. 1 lesního zákona, podle kterého se poplatek za dočasné odnětí platí každoročně podle sazby pro první poplatek. Z tohoto důvodu je pro výpočet poplatku byla použita průměrná cena dřeva na odvozním místě pro první rok dočasného odnětí, tj. rok 2007. Průměrná cena dřeva stanovená Ministerstvem zemědělství pro rok 2007 činí ██████/m³. Poplatek za rok 2017 je stanoven na základě ust. § 18 odst. 1 lesního zákona. Pokud se odnětí uskuteční v průběhu kalendářního roku, stanoví se poplatek ve výši jedné dvanáctiny roční částky poplatku za každý, i započatý měsíc. Poplatek za dočasné odnětí, byl stanoven podle přílohy k lesnímu zákonu, tak jak je uvedeno v bodě 4 tohoto rozhodnutí. Ze stanoveného poplatku připadá 40 % obci Oráčov, v jejímž katastrálním území došlo k dočasnému odnětí a 60 % poplatku připadá Státnímu fondu životního prostředí. Poplatek, který je příjmem obce, může být použit jen na zlepšení životního prostředí v obci, nebo pro zachování lesa.

Poplatek za dočasné odnětí se platí každoročně a to vždy nejpozději do konce kalendářního roku, v němž odnětí trvá. Není – li poplatek zaplacen v plné výši nejpozději v den jeho splatnosti, je žadatel povinen zaplatit za každý den prodlení penále ve výši 0,1 % z nezaplacené částky.

V tohoto rozhodnutí bylo změno sídlo celního úřadu a číslo účtu, na který bude poplatek zasílán, z důvodu zániku původního účtu. Nově bude poplatek zasílán na účet Celního úřadu pro hl. m. Prahu, Washingtonova 7, 113 54 Praha 1, zřízený u České národní banky č. 8758-67724011/0710, tak jak je uvedeno v bodě 4 výroku tohoto rozhodnutí.

Povolení pro plochu dočasného odnětí plnění funkcí lesa je uděleno na nezbytně nutnou dobu a v takovém režimu, aby dílčí plochy, na nichž je dobývání ukončeno, byly průběžně rekultivovány podle schváleného plánu rekultivace. Rekultivace bude dále prováděna v rozsahu, jak bylo stanoveno rozhodnutím ze dne 9. 11. 2012, vedeným pod č. j. 151577/2012/KUSK. Porosty založené v rámci biologické rekultivace musí při ukončení rekultivace splňovat kritéria zalesněného pozemku ve smyslu ust. § 2 odst. 4 vyhlášky č. 139/2004 Sb., kterou se stanoví podrobnosti o přenosu semen a sazenic lesních dřevin, o evidenci o původu reprodukčního materiálu a podrobnosti o obnově lesních porostů a o



zalesňování pozemků prohlášených za PUPFL (dále jen „vyhláška“) a nejpozději do 6-ti let od ukončení rekultivace musí splňovat kritéria zajištěnosti ve smyslu § 2 odst. 6 vyhlášky.

Na základě výše uvedeného bylo rozhodnuto tak, jak je uvedeno ve výroku rozhodnutí.

Poučení o odvolání

Proti tomuto rozhodnutí může účastník řízení podat ve lhůtě 15 dní ode dne jeho oznámení odvolání k Ministerstvu zemědělství podáním učiněným u Krajského úřadu Středočeského kraje. V odvolání se uvede v jakém rozsahu je rozhodnutí napadáno a dále namítaný rozpor s právními předpisy nebo nesprávnost usnesení. Odvolání se podává v počtu čtyř stejnopisů. Nepodá – li účastník potřebný počet stejnopisů, vyhotoví je na jeho náklady Krajský úřad Středočeského kraje. Podané odvolání má podle § 85 odst. 1) zákona č. 500/2004 Sb., správní řád v platném znění, odkladný účinek.

„otisk úředního razítka“



Rozdělovník:

Na dodejku:

- Kamenolomy ČR, s.r.o., Polanecká 846, 721 08 Ostrava-Svinov, IČ 49452011
- Lesy České republiky, s. p., Přemyslova 1106/19, Nový Hradec Králové, 500 08 Hradec Králové, IČO: 421 96 451

Na vědomí (po nabytí právní moci):

- Celní úřad pro hl. m. Prahu, Washingtonova 7, 113 54 Praha 1
- Lesy České republiky, s. p., Lesní správa Lužná, 9 května 254, 270 51 Lužná
- Městský úřad Rakovník, Odbor životního prostředí, Husovo náměstí 27, 269 18 Rakovník
- Obvodní báňský úřad Kladno, Pracoviště Praha, Kozí 4, 110 01 Praha 1
- Obec Oráčov, Oráčov 143, 270 32 Oráčov



Krajský úřad Středočeského kraje

ODBOR ŽIVOTNÍHO PROSTŘEDÍ A ZEMĚDĚLSTVÍ

Toto rozhodnutí nabylo právní moci

dne 27.10.2022

Krajský úřad Středočeského kraje

odbor 7P

Obdrželi:

Dle rozdělovníku

Praha: 10. 10. 2022
 Číslo jednací: 124740/2022/KUSK
 Spisová značka: SZ_113046/2022/KUSK
 Oprávněná úřední osoba: [redacted]
 Značka: OŽP/CV

ROZHODNUTÍ

Krajskému úřadu Středočeského kraje, odboru životního prostředí a zemědělství, jako orgánu státní správy lesů (*dále jen „krajský úřad“*), příslušnému podle § 67 odst. 1 písm. g), zákona č. 129/2000 Sb., o krajích a podle § 48a odst. 1 písm. b), zákona č. 289/1995 Sb., o lesích a o změně a doplnění některých zákonů ve znění pozdějších předpisů (*dále jen „lesní zákon“*) a jako místně příslušnému správnímu úřadu podle § 11 odst. 1 písm. a) zákona č. 500/2004 Sb., správního řádu v platném znění (*dále jen „správní řád“*), byla dne 6. 4. 2017 doručena žádost společnosti Kamenolomy ČR, s.r.o. Polanecká 849, 721 00 Ostrava – Svinov, IČ: 49452011 (*dále jen „žadatel“*), o prodloužení dočasného odnětí za účelem provádění těžební hornické činnosti v Dobývacím prostoru Oráčov (k. ú. Oráčov). Krajský úřad po provedeném správním řízení rozhodl takto:

Výroková část rozhodnutí o dočasném odnětí pozemků v k.ú. Oráčov (DP Oráčov) určených k plnění funkcí lesa za účelem provádění těžební hornické činnosti, vydaného krajským úřadem pod č. j.: 035198/2010/KUSK OŽP/Vo dne 2. 3. 2010 (nabytí právní moci dne 24. 3. 2010) a následně změněného rozhodnutí pod č. j. 151577/2012/KUSK OŽP/Vo ze dne 9. 11. 2012 (nabytí právní moci 28. 11. 2012) a č.j. 045412/2017/KUSK ze dne 31. 5. 2017 (nabytí právní moci 22. 6. 2017) se dle ust. § 16 odst. 4 lesního zákona mění následovně:

1. Povoluje

prodloužení dočasného odnětí pozemků určených k plnění funkcí lesů na dobu od 1. 1. 2023 do 31. 12. 2025, pro provádění těžební činnosti v Dobývacím prostoru Oráčov, uvedených v tabulce č. 1 (celková výměra 4,7632 ha)

Tabulka č.1: Dočasné odnětí PUPFL

Kat. území	Parcela	Výměra (m ²)	LV	Vlastník
Oráčov	893/1	46 096	7	LČR, s.p.
	878/1	1 536	66	Kamenolomy ČR, s.r.o.

2. Schvaluje

podle ust. § 16 odst. 2 písm. c) lesního zákona, pro dočasné odnětí v zájmu ochrany PUPFL **plán technické a biotechnické rekultivace**. Před uplynutím doby dočasného odnětí budou dočasně odňaté pozemky určené k plnění funkcí lesa (dále jen „PUPFL“) zrekultivovány dle aktuálního plánu technické rekultivace DP Oráčov, který byl rozhodnutím č. j. 151577/2012/KUSK ze dne 9. 11. 2012 schválen a jehož dodržení je závazné. Podrobnosti k provedení rekultivace PUPFL stanovuje § 4 vyhlášky MZe ČR č. 77 Sb., o náležitostech žádosti o odnětí nebo omezení a podrobnostech o ochraně pozemků určených k plnění funkcí lesa v platném znění. Vzniklá rekultivovaná plocha je lesnickou rekultivací a proto budou tyto plochy následně nadále plnit funkce lesa (takto budou uvedeny i v katastru nemovitostí, včetně způsobu ochrany).

3. Ukládá

podle ust. § 16 odst. 2 písm. f) lesního zákona, pro dočasné odnětí tato opatření v zájmu ochrany PUPFL:

- a) dodržovat základní povinnosti ochrany PUPFL uvedené v ust. § 13 lesního zákona (zejména pak ust. § 13 odst. 3 lesního zákona),
- b) před uplynutím doby dočasného odnětí budou dočasně odňaté PUPFL zrekultivovány dle výše uvedeného plánu rekultivace, po ukončení rekultivace je žadatel povinen oznámit orgánu státní správy lesů, že rekultivace byla ukončena, aby mohlo být provedeno předání rekultivovaných pozemků správci lesa, po skončení rekultivace musí být mladé lesní porosty na celé ploše bývalého těžebního prostoru zajištěny ve smyslu ust. § 31 odst. 6 lesního zákona, nejpozději ve lhůtě stanovené plánem rekultivace.
- c) o provádění rekultivačních a sanačních prací bude v předstihu informován správce předmětných lesních pozemků, tj. Lesy České republiky, s. p., Lesní správa Lužná,
- d) hornická a dobývací činnost bude prováděna v souladu s platnými právními předpisy zejména s příslušnými rozhodnutími Obvodního báňského úřadu,
- e) případná úhrada za způsobené škody a náhrady za omezení vlastnických práv na lesních porostech a lesních pozemcích (v souladu s vyhláškou MZe č. 55/1999 Sb.) bude vlastníkovvi lesa uhrazena před započatím činnosti.

4. Stanoví

dle ust. § 17 a § 18 lesního zákona poplatek za dočasné odnětí PUPFL, který je žadatel – společnost Kamenolomy ČR, s.r.o., Polanecká 846, 721 08 Ostrava-Svinov, IČ 49452011, povinen zaplatit nejpozději do konce kalendářního roku (viz tabulka č. 2), v němž dočasné odnětí PUPFL trvá.

Tabulka č. 2: Poplatek za dočasné odnětí PUPFL

Období	Poplatek (Kč)	z toho 60 % SFŽP (Kč)	z toho 40 % Obec Oráčov (Kč)
bude placeno každoročně v období let 1. 1. 2023 – 31. 12. 2025 (roční poplatek)			

Vysvětlivky: SFŽP – Státní fond životního prostředí

Poplatek za dočasné odnětí PUPFL byl stanoven ve smyslu přílohy lesního zákona:

Výpočet poplatku za dočasné odnětí PUPFL - OLP

$OLP = PP * CD * f$ (Kč/ha/rok)

OLP = ██████████

OLP = ██████████

dočasné odnětí PUPFL na 4,76 ha,

OLP = ██████████ ok

PP - průměrné roční potenciální produkce lesů v České republice, která činí 6,3 m³/ha

CD - průměrné ceny dřeva na odvozním místě pro rok 2007, která činí ████████ č/m³

f - faktor ekologické váhy lesa, který je stanoven na 1,4 (dotčené lesy jsou lesy hospodářské).

Vzhledem k tomu, že se jedná pouze o změnu (prodloužení) pravomocného rozhodnutí o dočasném odnětí plnění funkcí lesa dle ust. § 16 odst. 4 lesního zákona, se poplatek za dočasné odnětí platí každoročně podle sazby pro první poplatek, pro jehož výpočet byla použita průměrná cena dřeva na odvozním místě pro první rok dočasného odnětí, tj. rok 2007, podle ust. § 18 odst. 1 lesního zákona.

Poplatek za dočasné odnětí je splatný na účet Celního úřadu pro hl. m. Prahu, Washingtonova 7, 113 54 Praha 1, zřízený u České národní banky č. 8758-67724011/0710, variabilní symbol: 49452011 (IČO žadatele). Dle ust. § 17 odst. 4 lesního zákona, bude poplatek převeden ve výši 60 % do Státního fondu životního prostředí a ve výši 40 % místně příslušné obci, kterou je Obec Oráčov.

Podrobnosti o poplatku za odnětí stanovují § 17 a 18 zákona o lesích.

Účastníci řízení dle ust. § 27 odst. 1 správního řádu:

- Kamenolomy ČR, s.r.o., Polanecká 846, 721 08 Ostrava-Svinov, IČ 49452011
- Lesy České republiky, s. p., Přemyslova 1106/19, Nový Hradec Králové, 500 08 Hradec Králové, IČO: 421 96 451

O d ů v o d n ě n í

Krajskému úřadu, příslušnému podle § 67 odst. 1 písm. g), zákona č. 129/2000 Sb., o krajích a podle § 48a odst. 1 písm. b), lesního zákona a jako místně příslušnému správnímu úřadu podle 1 odst. 1 písm. a) zákona č. 500/2004 Sb., správního řádu, byla dne 6. 4. 2017 doručena žádost společnosti Kamenolomy ČR, s.r.o. Polanecká 849, 721 08 Ostrava –Svinov, IČ: 49452011, o prodloužení dočasného odnětí za účelem provádění těžební hornické činnosti v Dobývacím prostoru Oráčov (k. ú. Oráčov).

Na předmětných pozemcích již byla krajským úřadem vydána rozhodnutí pod č. j.: 035198/2010/KUSK OŽP/Vo ze dne 2. 3. 2010 (nabytí právní moci dne 24. 3. 2010), které bylo následně změněno pod č. j. 151577/2012/KUSK OŽP/Vo ze dne 9. 11. 2012 (nabytí právní moci 28. 11. 2012) a č.j. 045412/2017/KUSK ze dne 31. 5. 2017 (nabytí právní moci 22. 6. 2017). Vzhledem k tomu, že ložisko nebylo dotěženo a veřejný zájem na dotěžení ložiska trvá, bylo předchozí rozhodnutí změněno respektive prodlouženo dle ust. § 16 odst. 4 lesního zákona. Tímto rozhodnutím byly rovněž schváleny a prodlouženy podmínky, jakož i plán rekultivace, stanovený rozhodnutím č.j. 045412/2017/KUSK a předchozími.

Poplatek za odnětí PUPFL je vztažen ke skutečnému vzniku dočasného odnětí PUPFL, tedy k rozhodnutí č.j. 101737/2007/KUSK/2 OŽP/Vo ze dne 31. 6. 2007, které nabylo právní moci 14. 8. 2007, jelikož uvedený záměr byl zahájen tímto rozhodnutím v souladu s ust. § 18 odst. 1 lesního zákona. Toto rozhodnutí však bylo stanoveno na původní pozemky, které byly následně změněny a do současného stavu dle KN byly vymezeny až v rozhodnutí č.j. 035198/2010/KUSK OŽP/Vo ze dne 2. 3. 2010, tento stav v navazujících rozhodnutích nadále platí. Plán rekultivace byl upraven rozhodnutím č. j. 151577/2012/KUSK, kterým byl rovněž schválen a nadále je rovněž navazujícími rozhodnutími prodlužován.

K žádosti byl doložen souhlas správce předmětných lesních pozemků s prodloužením termínu dočasného odnětí PUPFL. Dle lesního hospodářského plánu se jedná o bezlesí v porostu 256E v lesním hospodářském celku (LHC 406001) LS Lužná ve vlastnictví České republiky, na němž hospodaří Lesy České republiky, s. p. – Lesní správa Lužná.

Vzhledem k tomu, že se jedná pouze o změnu pravomocného rozhodnutí o dočasném odnětí funkcí lesa dle ust. § 16 odst. 4 lesního zákona, uplatňuje se ust. § 18 odst. 1 lesního zákona, podle kterého se poplatek za dočasné odnětí platí každoročně podle sazby pro první poplatek. Z tohoto důvodu je pro výpočet poplatku byla použita průměrná cena dřeva na odvozním místě pro první rok dočasného odnětí, tj. rok 2007. Průměrná cena dřeva stanovená Ministerstvem zemědělství pro rok 2007 činí ██████████ m³. Pokud se odnětí uskuteční v průběhu kalendářního roku, stanoví se poplatek ve výši jedné dvanáctiny roční částky poplatku za každý, i započatý měsíc. Poplatek za dočasné odnětí, byl stanoven podle přílohy k lesnímu zákonu, tak jak je uvedeno v bodě 4 tohoto rozhodnutí. Ze stanoveného poplatku připadá 40 % obci Oráčov, v jejímž katastrálním území došlo k dočasnému odnětí a 60 % poplatku připadá Státnímu fondu životního prostředí. Poplatek, který je příjmem obce, může být použit jen na zlepšení životního prostředí v obci, nebo pro zachování lesa. Výpočet poplatku za dočasné odnětí PUPFL je uveden ve výroku 4 tohoto rozhodnutí.

Poplatek za dočasné odnětí se platí každoročně, a to vždy nejpozději do konce kalendářního roku, v němž odnětí trvá.

Povolení pro plochu dočasného odnětí plnění funkcí lesa je uděleno na nezbytně nutnou dobu a v takovém režimu, aby dílčí plochy, na nichž je dobývání ukončeno, byly průběžně rekultivovány podle schváleného plánu rekultivace. Rekultivace bude dále prováděna v rozsahu, jak bylo stanoveno rozhodnutím ze dne 9. 11. 2012, vedeným pod č.j. 151577/2012/KUSK. Porosty založené v rámci biologické rekultivace musí při ukončení rekultivace splňovat kritéria zalesněného pozemku ve smyslu ust. § 2 odst. 4 vyhlášky č. 139/2004 Sb., kterou se stanoví podrobnosti o přenosu semen a sazenic lesních dřevin, o evidenci o původu reprodukčního materiálu a podrobnosti o obnově lesních porostů a o zalesňování pozemků prohlášených za PUPFL (*dále jen „vyhláška“*) a nejpozději do 6-ti let od ukončení rekultivace musí splňovat kritéria zajištěnosti ve smyslu ust. § 2 odst. 6 vyhlášky.

Na základě výše uvedeného bylo rozhodnuto tak, jak je uvedeno ve výroku rozhodnutí.

Poučení o odvolání

Proti tomuto rozhodnutí může účastník řízení podat ve lhůtě 15 dní ode dne jeho oznámení odvolání k Ministerstvu zemědělství podáním učiněným u Krajského úřadu Středočeského kraje. V odvolání se uvede v jakém rozsahu je rozhodnutí napadáno a dále namítaný rozpor s právními předpisy nebo nesprávnost usnesení. Odvolání se podává v počtu tří stejnopisů.

Nepodává-li účastník potřebný počet stejnopisů, vyhotoví je na jeho náklady Krajský úřad Středočeského kraje. Podané odvolání má podle § 85 odst. 1) zákona č. 500/2004 Sb., správní řád v platném znění, odkladný účinek.



Rozdělovník:

Na dodejku:

- Kamenolomy ČR, s.r.o., Polanecká 846, 721 08 Ostrava-Svinov, IČ 49452011
- Lesy České republiky, s. p., Přemyslova 1106/19, Nový Hradec Králové, 500 08 Hradec Králové, IČO: 421 96 451 ↓

Na vědomí (po nabytí právní moci):

- Celní úřad pro hl. m. Prahu, Washingtonova 7, 113 54 Praha 1
- Lesy České republiky, s. p., Lesní správa Lužná, 9 května 254, 270 51 Lužná
- Městský úřad Rakovník, Odbor životního prostředí, Husovo náměstí 27, 269 18 Rakovník
- Obvodní báňský úřad Kladno, Pracoviště Praha, Kozi 4, 110 01 Praha 1
- Obec Oráčov, Oráčov 143, 270 32 Oráčov

Doložka konverze na žádost do dokumentu v listinné podobě

Tento dokument v listinné podobě, který vznikl pod pořadovým číslem **304534_000158** převedením z dokumentu s názvem **Rozhodnutí - kamenolom_Oracov.pdf** obsaženého v datové zprávě, skládajícího se z 6 stran, se shoduje s obsahem dokumentu, jehož převedením vznikl.

Autorizovanou konverzí dokumentu se nepotvrzuje správnost a pravdivost údajů obsažených v dokumentu a jejich soulad s právními předpisy.

Obsah předložené datové zprávy k provedení autorizované konverze byl ve shodě se záznamy Informačního systému datových schránek. Tato datová zpráva s číslem 1091939484 byla systémem přenesena dne 10.10.2022 v 15:45:07. Platnost datové zprávy byla ověřena dne 07.11.2022 v 11:56:53. Datová zpráva byla opatřena elektronickou značkou, zaručenou elektronickou pečetí založenou na certifikátu pro elektronickou pečeť vydaném kvalifikovaným poskytovatelem služeb vytvářejících důvěru, nebo uznávanou elektronickou pečetí. Údaje o elektronické značce nebo pečetí: číslo certifikátu **01 58 A7 2E**, certifikát byl vydán **PostSignum Qualified CA 4, Česká pošta, s.p. pro Informační systém datových schránek - produkční prostředí Ministerstvo vnitra České republiky**. Elektronická značka nebo pečeť byla označena časovým razítkem. Datum a čas **10.10.2022 17:19:47**, číslo kvalifikovaného časového razítka nebo kvalifikovaného elektronického časového razítka **01 40 72 07**, časové razítko bylo vydáno **PostSignum Qualified CA 5, Česká pošta, s.p.**

Informace o datové zprávě

ID datové zprávy: 1091939484

ID schránky odesílatele: keebyyf

ID schránky příjemce: pmaeyjp

Datum a čas dodání: 10.10.2022, 16:45:07

Vstupní dokument obsažený v datové zprávě byl podepsán zaručeným elektronickým podpisem založeným na certifikátu vydaném kvalifikovaným poskytovatelem a platnost zaručeného elektronického podpisu byla ověřena dne 07.11.2022 v 11:57:01. Zaručený elektronický podpis byl shledán platným (dokument nebyl změněn) a ověření platnosti certifikátu bylo provedeno vůči zveřejněnému seznamu zneplatněných certifikátů vydanému k datu 07.11.2022 11:00:48. Údaje o zaručeném elektronickém podpisu: číslo kvalifikovaného certifikátu **01 59 A1 72**, kvalifikovaný certifikát byl vydán kvalifikovaným poskytovatelem **PostSignum Qualified CA 4, Česká pošta, s.p. pro podepisující osobu**

2932, Středočeský kraj. Uznávaný elektronický podpis byl označen platným kvalifikovaným časovým razítkem nebo kvalifikovaným elektronickým časovým razítkem vydaným kvalifikovaným poskytovatelem. Platnost časového razítka byla ověřena dne 07.11.2022 v 11:57:01. Údaje o časovém razítku: datum a čas **10.10.2022 15:30:09**, číslo kvalifikovaného certifikátu pro časové razítko **01 40 72 02**, časové razítko bylo vydáno kvalifikovaným poskytovatelem **PostSignum Qualified CA 5, Česká pošta, s.p.**

Vystavil: **Česká pošta, s.p.**

Pracoviště: **Žlutice**

Česká pošta, s.p. dne **07.11.2022**

Jméno, příjmení a podpis osoby, která autorizovanou konverzi dokumentu provedla

Otisk úředního razítka



153089993-10163-221107115612

Poznámka:

Kontrolu této doložky lze provést v centrální evidenci doložek přístupně způsobem umožňujícím dálkový přístup na adrese <https://www.czechpoint.cz/overovacidolozky>.

Dle rozdělovníku

Rozhodnutí nabylo
právní moci
dne: 29. 1. 2014



X00CUOHD

Váš dopis zn./ ze dne
13. 12. 2013

MURA/505/2014/TKo-2

Rakovník
7. 1. 2014

ROZHODNUTÍ

Městský úřad v Rakovníku, odbor životního prostředí, jako orgán státní správy lesů příslušný podle § 48 odst. 1 písm. d) zákona č. 289/1995 Sb., o lesích a o změně a doplnění některých zákonů v platném znění (dále jen „lesní zákon“) a § 11 zákona č. 500/2004 Sb., správní řád v platném znění (dále jen „správní řád“), na základě žádosti a jejích nezbytných příloh

1. povoluje

ve smyslu § 13 odst. 1 lesního zákona

pro žadatele, jímž firma **KAMENOLOMY ČR s.r.o., IČO: 49452011, Polanecká 849, 721 08 Ostrava – Svinov**, zastoupena na základě plné moci panem [redacted]

DOČASNÉ ODNĚTÍ ČÁSTI POZEMKU URČENÉHO K PLNĚNÍ FUNKCÍ LESA

v trvání od **1. 1. 2014 do 31. 12. 2018** tj. na dobu 5 let, za účelem zajištění bezpečnosti lomové stěny kamenolomu Oráčov.

katastrální území:

Oráčov

pozemek p.č.:

část pozemku p.č. 893/1, která byla oddělena dle geometrického plánu č. 286-19/2007 jako pozemek p.č. 893/16

druh pozemku:

lesní pozemek

výměra k dočasnému odnětí:

3.512 m² (z celkové výměry pozemku 2.050.144 m²)

Geometrický plán č. 286-19/2007, který vyhotovila PROGEKA v.o.s., Flemíkova 1079, 269 01 Rakovník, odsouhlasený Katastrálním úřadem pro Středočeský kraj, Katastrálním pracovištěm Rakovník dne 21. 5. 2007, je nedílnou součástí tohoto rozhodnutí.

Dle výpisu z katastru nemovitostí je vlastníkem pozemku p.č. 893/1 v k.ú. Oráčov Česká republika s právem hospodařit s majetkem státu pro Lesy České republiky, s.p., IČO: 42196451, Přemyslova 1106, 501 68 Hradec Králové.

Účelem dočasného odnětí je zajištění bezpečnosti lomové stěny kamenolomu Oráčov.

2. u k l á d á

podle § 16 odst. 2 písm. f) lesního zákona

- a) před zahájením stavby řádně vytyčit a vyznačit hranice části dočasně odnímaného pozemku určených k plnění funkcí lesa,
- b) před uplynutím doby odnětí provést na odňatém pozemku půdní úpravy a technickou rekultivaci podle plánu rekultivace zn. 62/97 ze dne 29. 10. 1997, který vydal Ústav pro hospodářskou úpravu lesů Brandýs nad Labem, pobočka Jablonec nad Nisou.
- c) případnou žádost o prodloužení doby platnosti rozhodnutí o dočasném odnětí je nutno podat orgánu státní správy lesů, který rozhodnutí vydal, před uplynutím doby platnosti.

3. s t a n o v í

dle vzorce (příloha lesního zákona):

$$OLP = PP \cdot CD \cdot f \quad (\text{Kč} \cdot \text{ha}^{-1})$$

OLP poplatek za odnětí lesních pozemků

PP průměrná roční potenciální produkce lesů v České republice ($6,3 \text{ m}^3 \text{ ha}^{-1}$)

CD průměrná cena dřeva na odvozním místě v Kč za m^3 dle vyhlášení MZe ČR, pro rok 2014 je [REDACTED]

f faktor ekologické váhy lesa ($f = 1,4$)

pozemek p.č. 893/16 (dle geometrického plánu č. 286-19/2007), po dobu 5 let, les hospodářský (faktor 1,4), porost 256 E:

OLP = [REDACTED]

za dočasné odnětí pozemku určeného k plnění funkce lesa p.č. 893/16 v k.ú. Oráčov o výměře 3.512 m^2 , vzniklého oddělením (dle geometrického plánu č. 286-19/2007) z pozemku p.č. 893/1 v k.ú. Oráčov o výměře 2.050.144 m^2 (porost 256 E, les hospodářský, faktor 1,4) v trvání od **1. 1. 2014 do 31. 12. 2018** tj. na dobu 5 let, podle § 17 odst. 1 lesního zákona za dočasné odnětí poplatek:

v roční výši [REDACTED]

(slovy: třítisícečtyřistadevadesátšedm korun českých).

Dle § 18 odst. 1 lesního zákona se poplatek za dočasné odnětí platí každoročně podle sazby stanovené pro první poplatek, a to vždy nejpozději do konce kalendářního roku, v němž odnětí trvá. V případě, že se odnětí uskuteční nebo bude ukončeno v průběhu kalendářního roku, stanoví se poplatek ve výši jedné dvanáctiny roční částky poplatku za každý, i započatý měsíc.

Povinnou osobou je společnost KAMENOLOMY ČR s.r.o., IČO: 49452011, Polanecká 849, 721 08 Ostrava – Svinov.

Příjemcem poplatku je Státní fond životního prostředí ve výši 60 % a obec Oráčov ve výši 40 %. Poplatek, který je příjmem obce, může být použit jen pro zlepšení životního prostředí v obci nebo pro zachování lesa.

SFŽP (60 %) [REDACTED]

Obec Oráčov (40 %) [REDACTED]

Ke správě předmětného poplatku je místně příslušný Celní úřad pro Středočeský kraj, územní pracoviště Kladno, IČO: 71214011, Milady Horákové 227, 272 01 Kladno – Kročehlavy.

Při zaplacení poplatku po lhůtě splatnosti vyměří celní úřad penále (podle § 18 odst. 3 lesního zákona).

bankovní spojení: 8758 - 777 24 111/0710
konstantní symbol: bezhotovostní platba 1148
platba poštovní poukázkou 1149
variabilní symbol: 49452011 (IČO)

Účastník řízení dle § 27 odst. 1 správního řádu je: společnost KAMENOLOMY ČR s.r.o., IČO: 49452011, Polanecká 849, 721 08 Ostrava – Svinov, zastoupena na základě plné moci panem [REDAKCE]

O d ů v o d n ě n í

Rozhodnutí o dočasném odnětí části pozemku určeného k plnění funkcí lesa je výjimkou ze zákazu využívat tento pozemek k jiným účelům (§ 13 odst. 1 lesního zákona).

Žadatel, jímž je společnost KAMENOLOMY ČR s.r.o., IČO: 49452011, Polanecká 849, 721 08 Ostrava – Svinov, zastoupena na základě plné moci panem [REDAKCE] podal dne 13. 12. 2013 žádost o vydání rozhodnutí podle § 16 odst. 1 lesního zákona o dočasné odnětí části pozemku určeného k plnění funkcí lesa p.č. 893/16 v k.ú. Oráčov vzniklého oddělením (na základě geometrického plánu č. 286-19/2007) z pozemku p.č. 893/1 v k.ú. Oráčov z důvodu zajištění bezpečnosti lomové stěny kamenolomu Oráčov v trvání od 1. 1. 2014 do 31. 12. 2018.

Geometrický plán č. 286-19/2007, který vyhotovila PROGEKA v.o.s., Flemíkova 1079, 269 01 Rakovník, odsouhlasený Katastrálním úřadem pro Středočeský kraj, Katastrálním pracovištěm Rakovník dne 21. 5. 2007, je nedílnou součástí tohoto rozhodnutí.

Účelem dočasného odnětí je zajištění bezpečnosti lomové stěny kamenolomu Oráčov.

Dle výpisu z katastru nemovitostí je vlastníkem pozemku p.č. 893/1 v k.ú. Oráčov Česká republika s právem hospodařit s majetkem státu pro Lesy České republiky, s.p., IČO: 42196451, Přemyslova 1106, 501 68 Hradec Králové. Lesy České republiky, s.p., IČO: 42196451, Lesní správa Lužná, 9. května 254, 270 51 Lužná souhlasí s dočasným odnětím výše uvedeného pozemku.

Platnost rozhodnutí o dočasném odnětí zaniká podle § 16 odst. 5 písm. a) lesního zákona uplynutím doby, na kterou bylo rozhodnutí vydáno. Případnou žádost o prodloužení doby platnosti rozhodnutí je nutno podat orgánu státní správy lesů, který rozhodnutí vydal, před uplynutím doby platnosti.

Poplatek za dočasné odnětí byl stanoven dle vzorce $OLP = PP \cdot CD \cdot f$ [Kč/ha] uvedeného v příloze zákona o lesích s použitím průměrné ceny dřeva na odvozním místě v Kč za m^3 dle vyhlášení MZe ČR pro rok 2014 $CD =$ [REDAKCE] Kč s použitím faktoru ekologické váhy lesa $f = 1,4$ (les hospodářský) a s použitím průměrné roční potenciální produkce lesů v České republice $PP = 6,3 m^3 ha^{-1}$. Výpočet poplatku je součástí správního spisu. Pozemek p.č. 893/16 v k.ú. Oráčov vzniklý oddělením (dle geometrického plánu č. 286-19/2007) z pozemku p.č. 893/1 v k.ú. Oráčov je součástí porostu 256 E – les hospodářský.

Při zaplacení poplatku po lhůtě splatnosti vyměří celní úřad penále (podle § 18 lesního zákona).

Účastník řízení dle § 27 odst. 2 správního řádu je: Lesy České republiky, s.p., IČO: 42196451, Přemyslova 1106, 501 68 Hradec Králové.

Poučení účastníků:

Proti tomuto rozhodnutí může účastník řízení podat odvolání dle ustanovení § 81, odst. 1 a § 83 odst. 1 správního řádu ve lhůtě 15 dnů ode dne jeho oznámení ke Krajskému úřadu Středočeského kraje, Zborovská 11, Praha 5, který o odvolání rozhodne. Odvolání se podává u Městského úřadu Rakovník, odboru životního prostředí, Husovo nám. 27, Rakovník. Lhůta pro podání odvolání se počítá ode dne následujícího po doručení písemného vyhotovení rozhodnutí, nejpozději však po uplynutí desátého dne ode dne, kdy bylo nedoručené a uložené rozhodnutí připraveno k vyzvednutí. Včas podané odvolání má, dle ustanovení § 85, odst. 1 správního řádu, odkladný účinek.

V odvolání se uvede, v jakém rozsahu se rozhodnutí napadá a dále namítaný rozpor s právními předpisy. Odvolání se podává s potřebným počtem stejnopisů (3 ks), tak aby jeden stejnopis zůstal správnímu orgánu a aby každý účastník řízení dostal jeden stejnopis. Nepodá-li účastník řízení potřebný počet stejnopisů, vyhotoví je na jeho náklady správní orgán (§ 82 odst. 2 správního řádu). Odvolání pouze proti odůvodnění rozhodnutí je nepřipustné.

Toto rozhodnutí nenahrazuje jiné rozhodnutí, vyjádření nebo stanoviska vydávána podle jiných právních předpisů.

Rozdělovník:

Obdrží účastník řízení dle § 27 odst. 1 správního řádu:

- KAMENOLOMY ČR s.r.o., IČO: 49452011, Polanecká 849, 721 08 Ostrava – Svinov, zastoupen na základě plné moci panem [REDACTED]

Obdrží účastník řízení dle § 27 odst. 2 správního řádu:

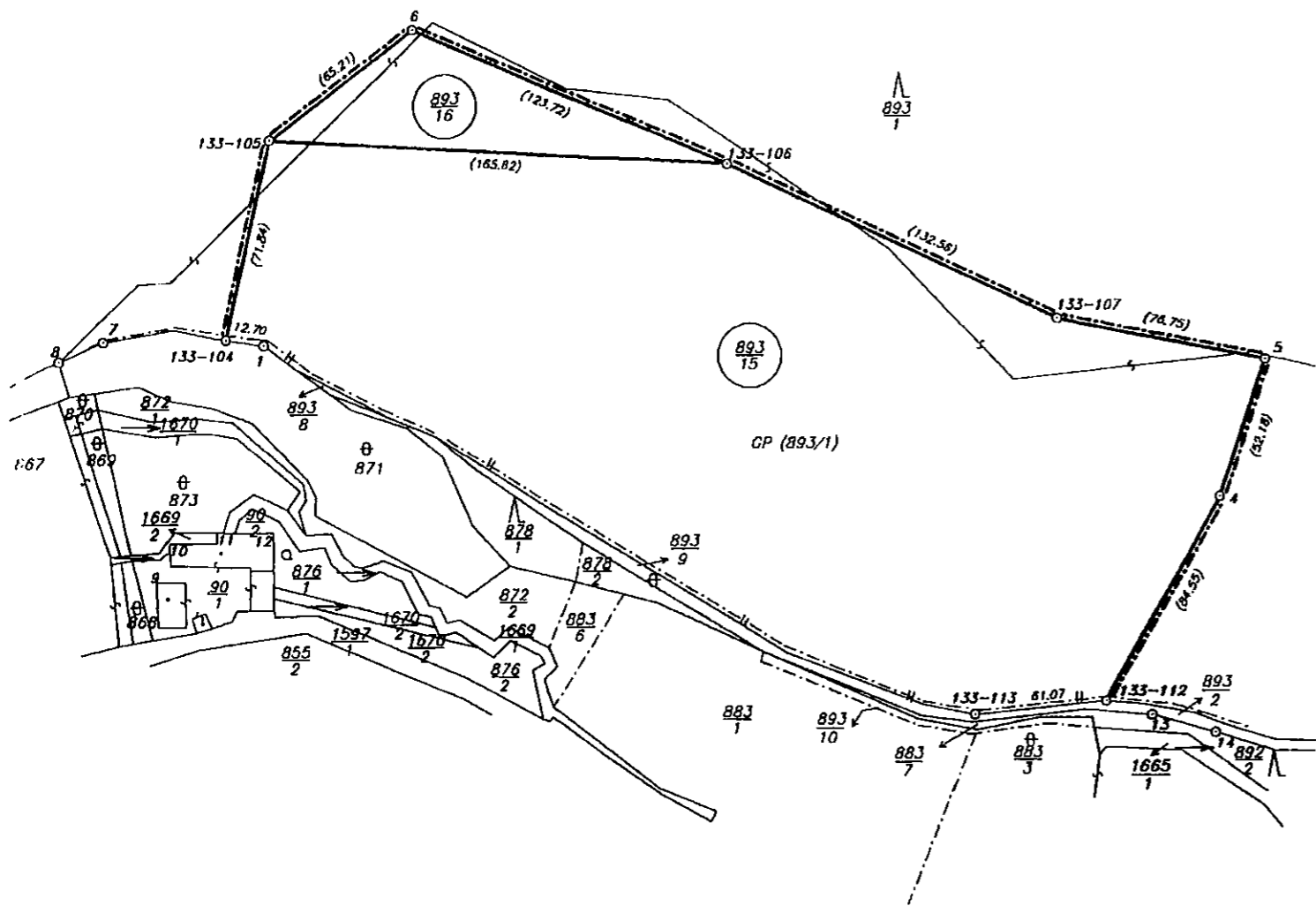
- Lesy České republiky, s.p., IČO: 42196451, Přemyslova 1106, 501 68 Hradec Králové

Na vědomí po nabytí právní moci:

- KAMENOLOMY ČR s.r.o., IČO: 49452011, Polanecká 849, 721 08 Ostrava – Svinov, zastoupen na základě plné moci panem [REDACTED]
- Lesy České republiky, s.p., IČO: 42196451, Přemyslova 1106, 501 68 Hradec Králové
- Celní úřad pro Středočeský kraj, územní pracoviště Kladno, IČO: 71214011, Milady Horákové 227, 272 01 Kladno – Kročehlavy
- Obec Oráčov, IČO: 00244198, Oráčov 143, 270 32 Oráčov

VÝKAZ DOSAVADNÍHO A NOVÉHO STAVU ÚDAJŮ KATASTRU NEMOVITOSTÍ

Dosavadní stav			Nový stav											
Označení pozemku parc. číslem	Výměra parcely		Druh pozemku Způsob využití	Označení pozemku parc. číslem	Výměra parcely		Druh pozemku Způsob využití	Nabyvatel Způsob určení výměr	Porovnání se stavem evidence právních vztahů					
	ha	m ²			ha	m ²			Díl přechází z pozemku označeného v katastru nemovitostí	díl přechází poz. evidencí	Číslo listu vlastnický	Výměra dílu ha m ²	Označení dílu	
893/1	205	01 44	les.poz.	893/1	200	05 36	les.poz.	0		GP				
				893/15	4	60 96	les.poz.	0	893/1	7	4 60 96			
				893/16	35	12	les.poz.	2	893/1	7	35 12			
	205	01 44			205	01 44								
	Parcely zjednodušené evidence													
893/1	176	36 61		893/1	171	40 53		0			7			
	176	36 61			171	40 53								



Seznam souřadnic (S-JTSK)

Číslo bodu	Y	X	Poznámka
1	805937.85	1031226.23	plast. mezník
4	805589.83	1031282.29	plast. mezník
5	805573.44	1031232.75	"
6	805882.80	1031113.61	"
7	805993.54	1031224.84	kamenný mezník
8	806010.88	1031232.18	"
9	805975.05	1031310.49	roh domu
10	805970.28	1031296.99	"
11	805953.38	1031293.97	"
12	805933.70	1031294.46	"
13	805614.71	1031361.49	plast. mezník
14	805591.23	1031367.53	"
133-104	805950.25	1031223.33	"
133-105	805934.60	1031153.22	"
133-106	805769.02	1031162.19	"
133-107	805648.75	1031217.93	"
133-112	805630.08	1031356.65	"
133-113	805690.91	1031361.57	"

*Příloha k rozhodnutí
č.j. MUR/505/2014 /
ze dne 7.1.2014*

Dělit nebo scelovat pozemky lze jen na základě územního rozhodnutí, pokud podmínky pro ně nejsou stanoveny jiným rozhodnutím nebo opatřením.

GEOMETRICKÝ PLÁN pro rozdělení pozemku	Náležitosti a přesnosti odpovídá právním předpisům.	Katastrální úřad souhlasí s obsahem parcel...
Zhotovil: PROGEKA v.o.s. Flemkova 1079 269 01 RAKOVNÍK		
Číslo plánu: 286-19/2007		
Okres: Rakovník		
Obec: Ordčov		
Kat. území: Ordčov		
Mapový list: Z.S. VI-15-09		
Kód způsobu určení výměr: 2-ze souřadnic v S-JTSK 1-jiným číselným způsobem, 0-grafický		
Dosavadním vlastníkům pozemků byla poskytnuta možnost seznámit se v terénu s průběhem navrhovaných nových hranic, které byly označeny předepsaným způsobem: hraničními znaky		
Dne 25-04-2007 číslo 175/2007	Dne 21.05.2007 číslo 172/07	
Úředně oprávněný zeměměřický inženýr odpovídá za odbornou úroveň geometrického plánu, za dosažení předepsané přesnosti a za správnost a úplnost náležitostí podle právních předpisů.	Souhlas katastrálního úřadu potvrzuje: Jeden vpravený geometrický plán a předepsané přílohy jsou uloženy u katastrálního úřadu.	



MURAX00MAA7Z

Váš dopis zn./ ze dne
--- / 6. 6. 2017

Naše značka
MURA/38341/2017/FS-50
OZP01/36817/2017/FS

ROZHODNUTÍ

Výroková část:

Městský úřad Rakovník, odbor životního prostředí jako příslušný správní orgán podle § 11 zákona č. 500/2004 Sb., správní řád, v platném znění (dále jen „správní řád“), a jako orgán státní správy lesů podle § 47 odst. 1 písm. a) a § 48 odst. 1 písm. d) zákona č. 289/1995 Sb., o lesích a o změně a doplnění některých zákonů, v platném znění (dále jen „lesní zákon“), na základě žádosti a jejích nezbytných příloh rozhodl takto:

Výroková část rozhodnutí vydaného Městským úřadem Rakovník, odborem životního prostředí, jako orgánem státní správy lesů pod č. j. MURA/505/2014/TKo-2 dne 7. 1. 2014 (nabytí právní moci dne 29. 1. 2014)

se mění

podle § 16 odst. 4 lesního zákona následovně:

1. povoluje
podle § 13 odst. 1 lesního zákona

pro žadatele, jímž jsou **KAMENOLOMY ČR s. r. o., IČO: 49452011, Polanecká 849, 721 08 Ostrava – Svinov** v období od 1. 1. 2019 do 31. 12. 2027

dočasné odnětí pozemku určeného k plnění funkcí lesa:

k. ú.	p. č.	výměra pozemku (ha)	plocha záboru (ha)	druh pozemku	způsob využití, ochrana
Oráčov	893/16	0,3512	0,3512	lesní pozemek	PUPFL
Plocha k dočasnému odnětí celkem:			0,3512 ha		

(dále jen „předmětný pozemek“)

Důvodem pro dočasné odnětí je trvání potřeby zajištění bezpečnosti lomové stěny kamenolomu Oráčov na pozemku určeném k plnění funkcí lesa p. č. 893/16 odděleného dle geometrického plánu č. 286-19/2007 z pozemku p. č. 893/1 v k. ú. Oráčov.

Vlastníkem předmětných pozemků je Česká republika, s právem hospodařit s majetkem státu pro Lesy České republiky, s. p., IČO: 42196451, Přemyslova 1106/19, Nový Hradec Králové, 500 08 Hradec Králové.

2. u k l á d á
podle § 16 odst. 2 písm. f) lesního zákona

tato opatření v zájmu ochrany předmětných pozemků:

- a) řádně vytyčit a vyznačit hranice dočasně odnímaného předmětného pozemku;
- b) na sousedních pozemcích určených k plnění funkcí lesa neskládkovat žádný materiál ani výkopovou zeminu;
- c) provádět práce tak, aby nedocházelo k nadměrnému poškození či ohrožení stability okolních lesních porostů, půdního krytu ani odtokových poměrů v dané lokalitě;
- d) před uplynutím doby dočasného odnětí uvést předmětný pozemek do původního stavu, tzn. provést rekultivaci podle předloženého plánu rekultivace;
- e) dodržovat základní povinnosti vyplývající z ustanovení § 11, § 13 a § 16 lesního zákona.

3. s t a n o v í
podle § 17 odst. 1 lesního zákona

poplatek za dočasné odnětí pozemku p. č. 893/16, odděleného dle geometrického plánu č. 286-19/2007 z pozemku p. č. 893/1 v k. ú. Oráčov, celková plocha záboru: 0,3512 ha) na dobu od 1. 1. 2019 do 31. 12. 2027 za každý rok odnětí ve výši:



Poplatek za dočasné odnětí částí výše uvedených pozemků byl stanoven podle vzorce:

$OLP = PP \times CD \times f$ (Kč ha⁻¹ rok).

OLP - poplatek za odnětí lesních pozemků

PP - průměrná roční potencionální produkce lesů ČR v m³/ha, jejíž hodnota daná lesním zákonem dosahuje výše 6,3 m³/ha.

CD - průměrná cena dřeva na odvozním místě v Kč/m³. Pro rok 2014, kdy byl stanoven první poplatek za odnětí, byla Ministerstvem zemědělství České republiky vyhlášena průměrná cena dřeva k určení výše poplatku za odnětí plnění funkcí lesa ve výši [redacted] Kč/m³ (MZE čj. 76515/2013-MZE-16221 ze dne 17. 11. 2013).

f - faktor ekologické váhy lesa = 1,4 (les hospodářský - 10).

Podle § 18 odst. 1 lesního zákona se poplatek za dočasné odnětí platí každoročně podle sazby stanovené pro první poplatek, tj. pro rok 2014, a to vždy nejpozději do konce kalendářního roku, v němž odnětí trvá. V případě, že se odnětí uskuteční nebo bude ukončeno v průběhu kalendářního roku, stanoví se poplatek ve výši jedné dvanáctiny roční částky poplatku za každý, i započatý měsíc.

Pokud nebude poplatek zaplacen v plné výši nejpozději v den jeho splatnosti, je žadatel povinen zaplatit za každý den prodlení penále ve výši 0,1 % z nezaplacené částky, a to počínaje dnem následujícím po dni splatnosti až do dne zaplacení včetně. Výši penále sdělí celní úřad žadateli platebním výměrem (§ 18 odst. 3 lesního zákona).

Podle § 17 odst. 4 lesního zákona z poplatku připadá 40 % obci, v jejímž katastrálním území k odnětí došlo, tj. Obci Oráčov, a 60 % Státnímu fondu životního prostředí. Poplatek, který je příjmem obce, může být použit jen pro zlepšení životního prostředí v obci nebo pro zachování lesa.

Zaplacením poplatku zůstává nedotčena povinnost žadatele nahradit vlastníku lesa vzniklou újmu (§ 17 odst. 5 lesního zákona).

Povinnou osobou k zaplacení poplatku jsou **KAMENOLOMY ČR s. r. o., IČO: 49452011, Polanecká 849, 721 08 Ostrava – Svinov.**

Ke správě předmětného poplatku je místně příslušný **Celní úřad pro Středočeský kraj, IČO: 71214011, Územní pracoviště v Kladně, Milady Horákové 227, 272 01 Kladno.**

Bankovní spojení: 8758-77724111/0710

Konstantní symbol: 1148 bezhotovostní platba, 1149 platba poštovní poukázkou

Variabilní symbol: 49452011 (IČO)

Účastníkem řízení podle § 27 odst. 1 správního řádu je:

KAMENOLOMY ČR s. r. o., IČO: 49452011, Polanecká 849, 721 08 Ostrava – Svinov.

Odůvodnění:

Rozhodnutí o dočasném odnětí (částí) pozemků určených k plnění funkcí lesa je výjimkou ze zákazu využívat tyto pozemky k jiným účelům (§ 13 odst. 1 lesního zákona).

Žadatel, jímž jsou KAMENOLOMY ČR s. r. o., IČO: 49452011, Polanecká 849, 721 08 Ostrava – Svinov (dále jen „žadatel“), podal podle § 16 odst. 1 lesního zákona dne 7. 1. 2014 žádost o dočasné odnětí pozemku určeného k plnění funkcí lesa p. č. 893/16, odděleného dle geometrického plánu č. 286-19/2007 z pozemku p. č. 893/1 v k. ú. Oráčov, o výměře k odnětí 0,3512 ha, na dobu od 1. 1. 2014 do 31. 12. 2018.

Městský úřad Rakovník, odbor životního prostředí jako orgán státní správy lesů, žádosti vyhověl rozhodnutím č. j. MURA/505/2014/TKo-2 dne 7. 1. 2014, které nabylo právní moci dne 29. 1. 2014.

Žadatel podal dne 6. 6. 2017 žádost o dočasné odnětí pozemku určeného k plnění funkcí lesa p. č. 893/16, odděleného dle geometrického plánu č. 286-19/2007 z pozemku p. č. 893/1 v k. ú. Oráčov, o výměře k odnětí 0,3512 ha, na dobu od 1. 1. 2019 do 31. 12. 2027.

Důvodem pro dočasné odnětí je trvání potřeby zajištění bezpečnosti lomové stěny kamenolomu Oráčov na pozemku určeném k plnění funkcí lesa p. č. 893/16 odděleného dle geometrického plánu č. 286-19/2007 z pozemku p. č. 893/1 v k. ú. Oráčov.

Vlastníkem předmětných pozemků je Česká republika, s právem hospodařit s majetkem státu pro Lesy České republiky, s. p., IČO: 42196451, Přemyslova 1106/19, Nový Hradec Králové, 500 08 Hradec Králové.

Žadatel k žádosti doložil původní plán rekultivace předmětného pozemku, který vypracoval dne 29. 10. 1997 Ústav pro hospodářskou úpravu lesů Brandýs nad Labem, pobočka Jablonce nad Nisou (č. j.: 62/97), který je součástí spisu. Dále doložil souhlas vlastníka předmětného pozemku určeného k plnění funkcí lesa a souhlas příslušného orgánu ochrany přírody, které jsou součástí spisu.

Jedná se o veřejný zájem dle ustanovení § 16 odst. 4 lesního zákona, obdobně jako v rozhodnutí Krajského úřadu středočeského kraje č. j. 045412/2017/KUSK ze dne 31. 5. 2017 o souvisejícím vedlejším pozemku p. č. 893/1 v k. ú. Oráčov o výměře 0,46096 ha. Proto se žádosti vyhovuje změnou pravomocného rozhodnutí o dočasném odnětí pozemku funkcím lesa.

Poplatek za odnětí se platí podle sazby pro první poplatek, tj. pro rok 2014, stanovený v rozhodnutí vydaném Městským úřadem Rakovník, odborem životního prostředí, jako orgánem státní správy lesů pod č. j. MURA/505/2014/TKo-2 dne 7. 1. 2014.

Předmětný pozemek o předpokládaném záboru 0,3512 ha bude po dobu realizace záměru dočasně odňat (bude uvolněn pro jiné využití), proto Městský úřad Rakovník, odbor životního prostředí jako orgán státní správy lesů, rozhodl o vydání tohoto rozhodnutí, které naplňuje ustanovení § 15 lesního zákona.

Platnost rozhodnutí o dočasném odnětí podle § 16 odst. 5 písm. a) lesního zákona zaniká uplynutím doby, na kterou bylo rozhodnutí vydáno.

Poplatek za dočasné odnětí byl stanoven podle přílohy k lesnímu zákonu podle vzorce:

$$OLP = PP \times CD \times f \text{ (Kč ha}^{-1} \text{ rok)}$$

při použití průměrné roční potencionální produkce lesů v České republice, která je dlouhodobě neměnná a dosahuje výše $6,3 \text{ m}^3 \text{ ha}^{-1}$ (PP), průměrné ceny dřeva na odvozním místě v Kč za m^3 , dle vyhlášení Ministerstva zemědělství ČR pro rok 2014 ve výši ■■■■■ Kč/ m^3 (CD) a faktoru ekologické váhy lesa 1,4 pro lesy hospodářské – 10 (f).

Na základě výše uvedených skutečností bylo rozhodnuto tak, jak je ve výroku tohoto rozhodnutí uvedeno.

Účastníkem řízení podle § 27 odst. 2 správního řádu je:

Česká republika, s právem hospodařit pro Lesy České republiky, s. p., IČO: 42196451, Přemyslova 1106/19, Nový Hradec Králové, 500 08 Hradec Králové.


Poučení účastníků:

Proti tomuto rozhodnutí může účastník řízení podat odvolání dle ustanovení § 81 odst. 1 a § 83 odst. 1 správního řádu ve lhůtě 15 dnů ode dne oznámení rozhodnutí. Lhůta pro podání odvolání se počítá ode dne následujícího po doručení písemného vyhotovení rozhodnutí, nejpozději však po uplynutí desátého dne ode dne, kdy bylo nedoručené a uložené rozhodnutí připraveno k vyzvednutí. Včas podané odvolání má dle ustanovení § 85 odst. 1 správního řádu odkladný účinek.

Odvolání se podává u správního orgánu, který napadené rozhodnutí vydal, tj. u Městského úřadu Rakovník, odboru životního prostředí, Husovo náměstí 27, 269 18 Rakovník. Neshledá-li správní orgán, který napadené rozhodnutí vydal, podmínky pro postup podle § 87 správního řádu, předá spis se svým stanoviskem odvolacímu správnímu orgánu, tj. Krajskému úřadu Středočeského kraje, Zborovská 11, Praha 5, který o odvolání rozhodne.

V odvolání se uvede, v jakém rozsahu se rozhodnutí napadá a dále namítaný rozpor s právními předpisy. Odvolání se podává s potřebným počtem stejnopisů (2 ks) tak, aby jeden stejnopis zůstal správnímu orgánu a aby každý účastník řízení dostal jeden stejnopis. Nepodá-li účastník řízení potřebný počet stejnopisů, vyhotoví je na jeho náklady správní orgán (§ 82 odst. 2 správního řádu). Odvolání pouze proti odůvodnění rozhodnutí je nepřipustné.

Toto rozhodnutí nenahrazuje jiná rozhodnutí, vyjádření nebo stanoviska vydávaná podle jiných právních předpisů.



Rozdělovník:

Obdrží účastník řízení podle § 27 odst. 1 správního řádu do DS:

- KAMENOLOMY ČR s. r. o., IČO: 49452011, Polanecká 849, 721 08 Ostrava - Svinov

Obdrží účastník řízení podle § 27 odst. 2 správního řádu do DS:

- Česká republika, s právem hospodařit s majetkem státu pro Lesy České republiky, s. p., IČO: 42196451, Přemyslova 1106/19, Nový Hradec Králové, 500 08 Hradec Králové

Na vědomí po nabytí právní moci rozhodnutí:

- Celní úřad pro Středočeský kraj, IČO: 71214011, Územní pracoviště v Kladně, Milady Horákové 227, 272 01 Kladno;
- Obec Oráčov, IČO: 00244198, Oráčov 143, 270 32 Oráčov
- Státní fond životního prostředí České republiky, IČO: 00020729, Olbrachtova 2006/9, 140 00 Praha 4

KAMENOLOMY ČR s.r.o.
POLANECKÁ 649, 721 03 OSTRAVA-SVINOV

DOŠLO 461



K VYŘEŠENÍ

NA VEDOMÍ



OBVODNÍ BÁŇSKÝ ÚŘAD KLADNO

SASKOVA 1962, P.O. BOX 3. 272 80 KLADNO 1

Č.j. 2361/02

P O T V R Z E N Í

o z a e v i d o v á n í d o b ý v a c í h o p r o s t o r u

Obvodní báňský úřad v Kladně, který je podle ustanovení § 29 odstavec 3 zákona č. 44/1988 Sb., o využití nerostného bohatství, ve znění zák.č. 541/1991 Sb., zák.č. 10/1993 Sb. a zák.č. 168/1993 Sb., v souladu s ust. vyhlášky Českého báňského úřadu č. 172/1992 Sb., o dobývacích prostorech, příslušný vést evidenci dobývacích prostorů a jejich změn, potvrzuje, že převedl dobývací prostor

O r á č o v

nacházející se na katastrálním území: Oráčov

okres: Rakovník

kraj: Středočeský

z organizace: GOS – Granit Ořechov s.r.o., 594 92 Ořechov 77

na organizaci: KAMENOLOMY ČR s.r.o.

sídlo: Ostrava – Svinov

IČO: 49452011


ulice: Polanecká 849

PSČ: 721 08

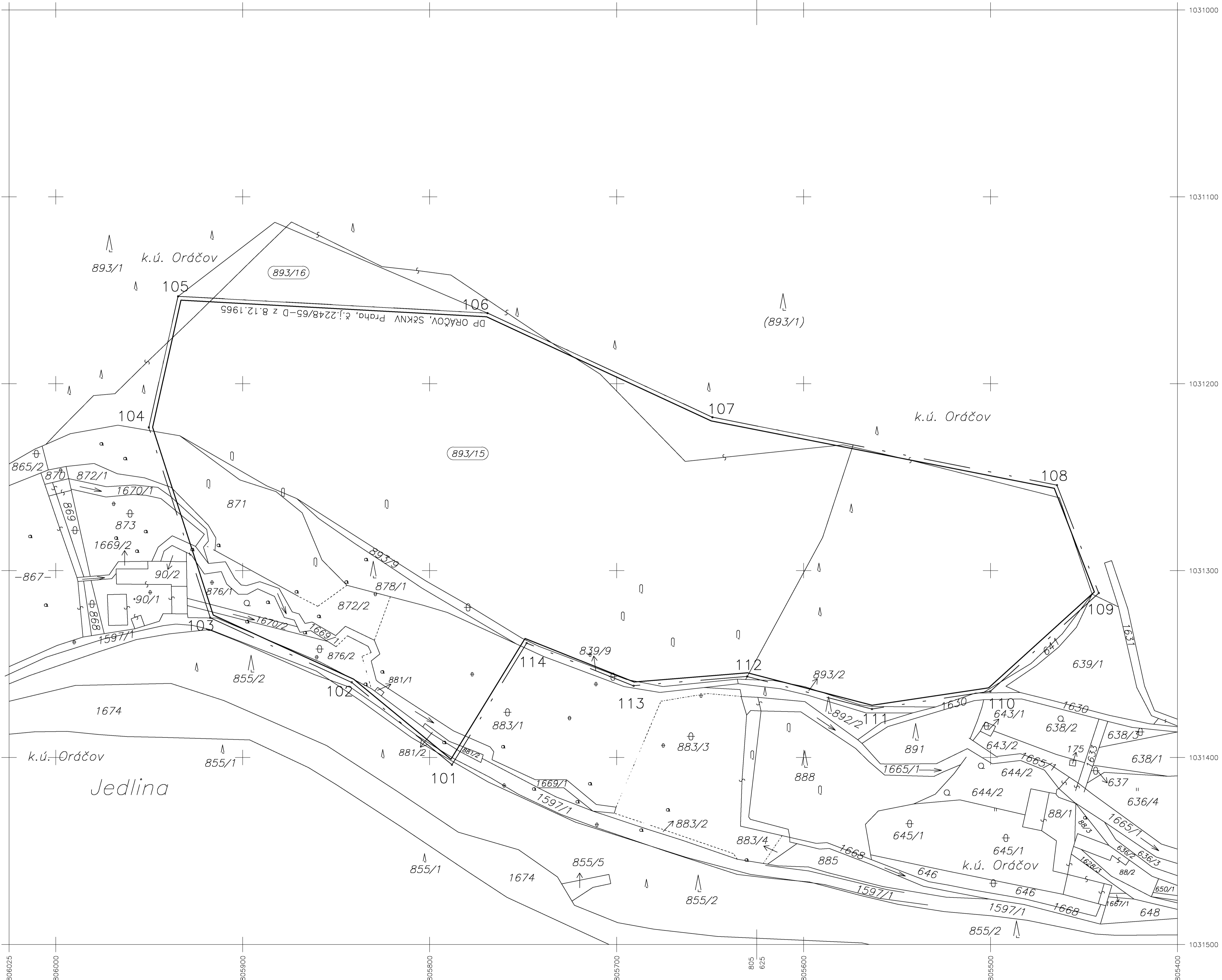
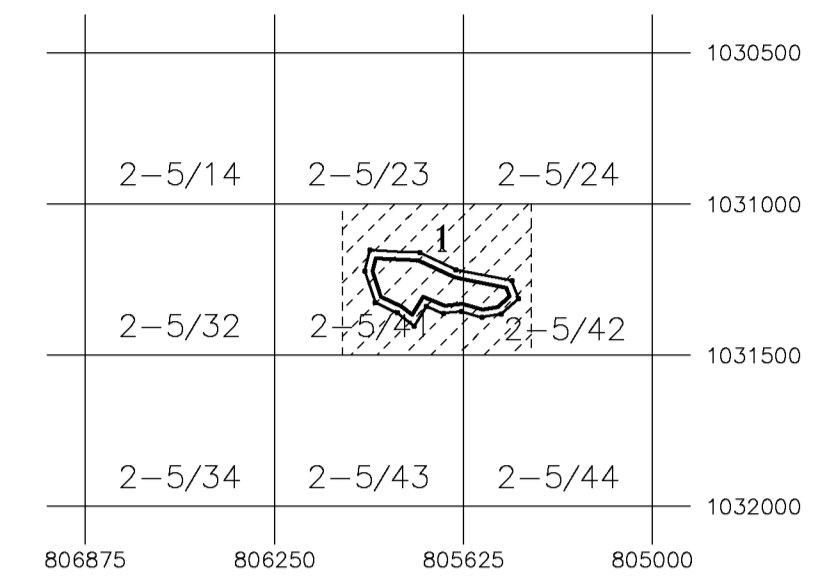
Uvedený dobývací prostor je veden v evidenci dobývacích prostorů Obvodního báňského úřadu v Kladně pod číslem

7/0286.

V Kladně dne: 27.3.2002



Souřadnicový systém JTSK
 Výškový systém Bpv
 Klad listů: JESENICE 2-5/41
 JESENICE 2-5/42



KAMENOLOMY ČR s.r.o.
 [Redacted]

VYSVĚTLIVKY

-  PLOCHA NÁJMU
-  parcely KN

DOBÝVACÍ PROSTOR ORÁČOV KAMENOLOM ORÁČOV MAPA NÁJMU / LESY ČR, s.p. /	
kat.území : Oráčov	mřítko : / 1 : 3 000 /
kraj : Středočeský	datum : 02/2014
vypracoval : [Redacted]	

Ústřední hospodářský orgán :

Značka : 2248/65-D

Praha, dne ..8.12.1965.....

R O Z H O D N U T Í

Podle ustanovení § 21 odst. 2 zákona č.41/1957 Sb. o využití nerostného bohatství /horního zákona/ a § 7 odst. 1 vyhlášky č.260/57 Ú.č. stanovují v dohodě s Ústředním báňským úřadem v Praze podnik
..... Silnice - KNV Praha n.p.
pro lom Oráčov
dobývací prostor : Kamenolem Oráče v

Tento dobývací prostor, který se stanovuje pro dobývání
..... algenkických drob a drobových břidlic

rozkládá se v katastrálních územích /obec,okres,kraj, oblast/
..... Oráčov, okres Rakovník, kraj Středočeský

má výměru 77.739 ha.

Hranice dobývacího prostoru na povrchu jsou tvořeny stranami nepravidelného mnohoúhelníku s vrcholovými body označenými čísly
..... 101 až 114

určenými v platném souřadnicovém systému Křevákovu
Souřadnice vrcholových bodů jsou uvedeny v příloze, která je nedílnou součástí tohoto rozhodnutí.

Prostorové hranice dobývacího prostoru pod povrchem jsou určeny svislými rovinami vedenými povrchovými hranicemi. *

Tvar a rozsah dobývacího prostoru je určen s ohledem na výsledky průzkumu a plánovanou kapacitu lomu.

Podle ustanovení § 7 odst. 2 bod 3 vyhlášky č.260/57 Ú.č. jsou v dobývacím prostoru tato omezení a zvláštní technické podmínky pro jeho provádění v místech uvedených v § 5 odst. 4 cit.vyhlášky :

Ležisko bude dobýváno v souladu s vyhl.č.261/57 Ú.l. a s bezpečnost. předpisy ÚBÚ pro vyhledávání, průzkum a dobývání rudných a nerudných ložisek č. 5000/58 a dále budou dodrženy všechny podmínky ve smyslu zápisu z komis. jednání z 5.II.1965, který je nedílnou součástí tohoto výměru.

Pokud se jedná o střety zájmů těžebního podniku s organizacemi, jimž přísluší správa povrchových objektů nebo zařízení případně s orgány, kterým náleží ochrana těchto zájmů, musí být postupováno podle ustanovení § 34 a 35 zák. č.41/57 Sb. /horního zákona/.

Škody vzniklé těžebním na území dobývacího prostoru budou vypořádány podle zákona č. 41/57 Sb. a platných předpisů a nařízení.

Návrh dobývacího prostoru byl podle ustanovení § 6 odst. 2 vyhlášky ÚBÚ č.260/57 Ú.l. řádně projednán na komisionelním jednání konaném
kamenolom Oráčev
5. listopadu 1965

K jednání byly přizvány všechny orgány a organizace uvedené v § 2 odst. 3 a v § 5 odst. 4 citované vyhlášky. Jak vyplývá ze závěru zápisu o provedeném jednání, nebylo ze strany příslušných orgánů a organizací žádných zásadních námitek proti schválení navrženého dobývacího prostoru.

Originál návrhu a dokladů k němu je uložen u ÚBÚ v knize dobývacích prostorů a v opise u ústředního hospodářského orgánu.

Toto rozhodnutí se vydává ve exemplářích a je konečné.

Ověření ÚBÚ :
č.j.0320/ZO/65

1/ Souhlasí se za těchto podmínek:
K ochraně silnice II. tř. č. 228 Jesenice-Rakovník musí být ponecháno ochranné pásmo v šířce 25 m kolmo od osy vozovky.

2/
Nutno respektovat ochranné pásmo pro venkovní elektrické vedení podle vl.nař.č.80/1957 Sb.

3/
Nesmí být těžbou dotčeno koryto Rakovnického potoka.

11.II.1966

1 x Silnice-KNV Praha n.p.
2 x ÚBÚ Praha
1 x odbor výstavby S KNV
1 x odbor dopravy S KNV


Seznam souřadnic vrcholů dobývacího prostoru Oráčov

bod č.	Y	X
101 ≡ 18	805 788,10	1 031 403,87
102 ≡ 19	805 841,71	1 031 359,78
103 ≡ 20	805 917,39	1 031 325,19
104 ≡ T 8	805 950,25	1 031 223,33
105 ≡ Rý 9	805 934,60	1 031 153,22
106 ≡ Rý 16	805 769,02	1 031 162,19
107 ≡ T ₂₅	805 648,75	1 031 217,93
108 ≡ 45	805 464,42	1 031 254,21
109 ≡ 44	805 442,05	1 031 311,99
110 ≡ T ₁	805 500,07	1 031 364,60
111 ≡ T ₂	805 563,39	1 031 374,09
112 ≡ T ₃	805 630,08	1 031 356,65
113 ≡ T ₄	805 690,91	1 031 361,57
114 ≡ T ₅	805 748,17	1 031 338,77

Povinnosti těžebního podniku.

1. Těžební podnik je povinen dobývat ve svém dobývacím prostoru nerosty, pro jejichž dobývání mu byl dobývací prostor stanoven.
2. Bude-li při dobývání v dobývacím prostoru objeveno ložisko jiného vyhrazeného nerostu než pro který byl stanoven dobývací prostor, je těžební podnik povinen neprodleně to oznámit ústřednímu orgánu geologickému.
3. Bude-li po provedeném průzkumu zjištěno, že objevené ložisko lze dobývat a že dobývání nerostů z tohoto ložiska jiným těžebním podnikem by bylo ne hospodárné, je těžební podnik povinen dobývat nerosty i z tohoto ložiska.
4. Ložisko musí být dobýváno hospodářsky odůvodněným způsobem tak, aby byly nerosty z ložiska racionálně vydobyty a řádně využity při další úpravě prováděné v těžebním podniku. Přitom dobývání nesmí znemožnit nebo ztížit dobývání sousedních ložisek.
5. Při dobývání musí těžební podnik učinit všechna hospodářsky odůvodněná opatření, aby bylo zabráněno zbytečným škodám na pozemcích a usnadněny půdní úpravy za účelem jejich rekultivace.
6. Dobývání ložiska nesmí být zastaveno, aniž by bylo zajištěno, že pozdější jeho dobývání bude technicky možné a hospodářsky účelné, leč by zastavení dobývání vyžadovalo důležitý zájem, především bezpečnost života nebo zdraví lidí.
7. Těžební podnik provádí své důlní práce v souladu se stávajícími předpisy o bezpečnosti práce, vypracování a schvalování plánů otvírky, přípravy a dobývání, jakož i plánů zajištění a likvidace hlavních důlních děl a lomu a instrukcemi o důlněměřické službě a kontrole a geologické službě.

OBVODNÍ BĀŇSKÝ ŮŘAD V KLADNĚ
Ctiborova 1487, PSČ 272 80



SIBE a.s.

Lidická 802

PSČ: 266 01 Beroun-Závodí

Vaše značka:

Naše značka:

3694/93

Vyřizuje:

V Kladně dne:

22. 7. 1993

Věc: Dobývací prostor Oráčov -
- sdělení o opravě početní chyby.

Obvodní báňský úřad v Kladně při převodu agendy dobývacích prostorů na způsob zpracování pomocí výpočetní techniky zjistil, že v rozhodnutí, kterým je stanoven výše uvedený dobývací prostor, je chyba ve výpočtu plochy.

Proto Obvodní báňský úřad v Kladně, jako věcně a místně příslušný orgán státní báňské správy, opravil ve smyslu ust. § 47 odst. 6 zák.č.71/1967 Sb., o správním řízení, početní chybu v rozhodnutí 2248/65/D ze dne: 8.12.1965, kterým

Stč.KNV Praha

stanovil dobývací prostor

Oráčov

(díl knihy DP 7, folio 286, evidence SBS),
takto:

Správná velikost plochy dobývacího prostoru činí:

0 km 7 ha 77 a 39,1 m².

O této skutečnosti Vás vyrozumívám

Zdař Bůh

Na vědomí: Český báňský úřad
Geofond ČR Praha

fax 0312-6652

tel 0312-2254



Obvodní báňský úřad pro území Hlavního města Prahy a kraje Středočeského

KOZÍ 4, P.O. BOX 31, 110 01 PRAHA 1 – STARÉ MĚSTO



Toto rozhodnutí nabýlo
právní moci dne... 31. 12. 2013
je vykonatelné dne... 31. 12. 2013
Obvodní báňský úřad pro území
Hlavního města Prahy a kraje Středočeského
dne... 7. 1. 2014

Adresáti podle rozdělovníku

Váš dopis značky/ze dne

Naše značka

Vyřizuje/linka

V Praze dne

SBS/26378/2013/OBÚ-02/3

10.12.2013

ROZHODNUTÍ

Obvodní báňský úřad pro území Hlavního města Prahy a kraje Středočeského (dále jen „OBÚ“), místně a věcně příslušný orgán státní báňské správy podle § 38 odst. 1 písm. b) a podle § 41 odst. 2 písm. b) zákona č. 61/1988 Sb., o hornické činnosti, výbušninách a o státní báňské správě, ve znění pozdějších předpisů (dále jen „zákon č. 61/1988 Sb.“), ve správním řízení zahájeném OBÚ ve smyslu § 10 odst. 4 a 6 zákona č. 61/1988 Sb. ve spojení s § 17 odst. 1 zákona č. 61/1988 Sb. a za použití § 6 vyhlášky ČBÚ č. 104/1988 Sb., o hospodárném využívání výhradních ložisek, o povolování a ohlašování hornické činnosti a ohlašování činnosti prováděné hornickým způsobem, ve znění pozdějších předpisů (dále jen „vyhl. č. 104/1988 Sb.“), dne 4.9.2013 k žádosti organizace KAMENOLOMY ČR s.r.o., se sídlem Ostrava – Svinov, Polanecká č.p. 849, PSČ 721 08, IČ: 494 52 011 (dále jen „organizace“), doručené na OBÚ dne 4.9.2013 a zaevidované pod č.j. SBS/26378/2013/OBÚ-02, o povolení hornické činnosti podle Plánu zajištění lomu Oráčov, vypracovaného [redacted] držitelem osvědčení báňského projektanta vydaného Obvodním báňským úřadem v Ostravě pod č.j. 2940/2008-415.2/Ing. So/Mc, a schváleného [redacted] v květnu 2013 (dále jen „hornická činnost podle Plánu zajištění lomu Oráčov“), vydává podle § 67 a násl. zákona č. 500/2004 Sb., správní řád, ve znění pozdějších předpisů (dále jen „správní řád“), rozhodnutí, kterým se podle § 10 odst. 6 zákona č. 61/1988 Sb. ve spojení s § 17 odst. 4 zákona č. 61/1988 Sb.

p o v o l u j e

organizaci provádět hornickou činnost podle Plánu zajištění lomu Oráčov.

tel.: 221775372

fax.: 221775367

E-mail: podatelna.obupraha@cbusbs.cz

IČ: 000 25 844

Datová schránka: ixaaduf

Organizace při provádění tímto rozhodnutím povolené hornické činnosti podle Plánu zajištění lomu Oráčov, dodrží Plán zajištění lomu Oráčov, vypracovaný [REDAKCE] držitelem osvědčení báňského projektanta vydaného Obvodním báňským úřadem v Ostravě pod č.j. 2940/2008-415.2/Ing. So/Mc, a schválený [REDAKCE], v květnu 2013 (dále jen „Plán zajištění lomu Oráčov“) a současně musí být organizací dodrženy tyto podmínky:

- 1) Organizace bude provádět kontroly lomu Oráčov ve lhůtě 1 x za 2 měsíce závodním lomu. Při kontrole lomu Oráčov podle Plánu zajištění lomu Oráčov bude provedena kontrola stavu ohrazení lomu, zneprístupnění lomových komunikací a stav lomových stěn. O kontrole lomu Oráčov provede závodní lomu zápis do knihy pochůzek lomu Oráčov.
- 2) Zjištění nebezpečného stavu bude neprodleně závodním lomu zapsán do knihy pochůzek lomu Oráčov a závodním lomu bude stanoveno opatření k jeho odstranění.

O d ů v o d n ě n í :

Organizace podala dne 4.9.2013 na OBÚ ve smyslu § 10 odst. 4 a 6 zákona č. 61/1988 Sb. ve spojení s § 17 odst. 1 zákona č. 61/1988 Sb. a za použití § 6 vyhlášky ČBÚ č. 104/1988 Sb. žádost o povolení hornické činnosti podle Plánu zajištění lomu Oráčov.

K cit. žádosti organizace doložila následující doklady:

- Plán zajištění lomu Oráčov
- Oprávnění k hornické činnosti a k činnosti prováděné hornickým způsobem pro organizaci, vydané Obvodním báňským úřadem pro území krajů Moravskoslezského a Olomouckého dne 4.12.2012 pod č.j. SBS/40116/2012/OBÚ-05/3/415.3/Ing.Kt/1
- Roční výkaz o pohybu stavu zásob výhradních ložisek nerostných surovin za rok 2012 – kamenolom Oráčov, Geo(MŽP)V 3-01
- Územní rozhodnutí o ochraně ložiska, vydané Okresním národním výborem Rakovník, odborem pro výstavbu, dne 3.8.1965 pod č.j. Výst. 4368/65
- Rozhodnutí Středočeského krajského národního výboru v Praze o stanovení dobývacího prostoru kamenolom Oráčov, ze dne 8.12.1965 značka 2248/65-D
- Rozhodnutí Obvodního báňského úřadu v Kladně – Povolení hornické činnosti s použitím trhacích prací v kamenolomu Oráčov, ze dne 15.2.1996 č.j. 6117/95/511.4/Vč/Vch
- Rozhodnutí Obvodního báňského úřadu v Kladně ze dne 27.8.2007 č.j. 04998/2007/02/002, kterým se prodlužuje platnost Rozhodnutí Obvodního báňského úřadu v Kladně – Povolení hornické činnosti s použitím trhacích prací v kamenolomu Oráčov, ze dne 15.2.1996 č.j. 6117/95/511.4/Vč/Vch, do 27.9.2012
- Rozhodnutí Krajského úřadu Středočeského kraje o prodloužení dočasného odnětí pozemků v k.ú. Oráčov určených k plnění funkci lesa, vydané dne 9.11.2012 pod č.j. 151577/2012/KUSK OŽP/Vo
- Výpis z katastru nemovitostí vlastníka pozemku p.č. 893/1v k.ú. Oráčov Lesů České republiky, s.p.
- Osvědčení vydané Obvodním báňským úřadem v Ostravě o odborné způsobilosti k výkonu činnosti báňský projektant pro [REDAKCE] vydané dne 14.4.2008 pod č.j. 2940/2008-415.2/Ing.So/Mc
- Souhlasné stanovisko Obce Oráčov ze dne 8.10.2013 – bez podmínek

- Stanovisko Lesů České republiky, s.p., Lesní správy Lužná, ze dne 20.8.2013 č.j. LCR179/000517/2013 – s podmínkou, která se žádným způsobem netýká předmětu tohoto správního řízení
- Vyjádření Městského úřadu Rakovník ze dne 19.6.2013 značka MURA/29990/2013, jakožto orgánu ochrany zemědělského půdního fondu, orgánu ochrany přírody, oddělení vodního hospodářství, a orgánu státní správy lesů - s podmínkou, která se žádným způsobem netýká předmětu tohoto správního řízení
- Vyjádření Povodí Vltavy, státního podniku, závodu Berounka, ze dne 18.6.2013 značka 31127/2013/342/Ron SP-2013/8303 – bez podmínek
- Vyjádření Krajského úřadu Středočeského kraje, odboru životního prostředí a zemědělství, ze dne 17.6.2013 č.j. 078062/2013/KUSK – bez podmínek
- Stanovisko ČEZ Distribuce, a.s., ze dne 12.6.2013 značka 1054462710 – bez podmínek
- Vyjádření Městského úřadu Jesenice, stavebního odboru, ze dne 6.6.2013 č.j. 1943/13 – bez podmínek
- Vyjádření Krajské hygienické stanice Středočeského kraje se sídlem v Praze, územního pracoviště Rakovník, ze dne 13.6.2013 značka KHSSC 24556/2013 – bez podmínek
- Vyjádření společnosti RAVOS, s.r.o. ze dne 11.11.2013 značka 27/P13670001770/13 – s podmínkou, která se žádným způsobem netýká předmětu tohoto správního řízení

OBÚ byla dne 4.9.2013 doručena žádost organizace, kterou OBÚ zaevidoval pod č.j. SBS/26378/2013/OBÚ-02, o povolení hornické činnosti podle Plánu zajištění lomu Oráčov. OBÚ přípisem ze dne 17.10.2013 č.j. SBS/26378/2013/OBÚ-02/1 řádně oznámil podle § 47 odst. 1 správního řádu zahájení správního řízení ve shora uvedené věci všem OBÚ známým účastníkům řízení a dotčeným orgánům státní správy a vyzval je, aby nejpozději při ústním jednání spojeném s místním šetřením ve věci, které OBÚ cit. přípisem nařídil ve smyslu § 49 odst. 1 správního řádu ve spojení s § 18 odst. 3 zákona č. 61/1988 Sb. na den 12.11.2013, uplatnili svoje stanoviska a případné námítky ve věci. OBÚ jim zároveň oznámil, že pokud tak neučiní, budou do výrokové části tohoto rozhodnutí zapracována již vydaná vyjádření a stanoviska, která byla předložena organizací spolu se žádostí ve věci. Dále bylo OBÚ účastníkům řízení oznámeno, a to v souladu s § 36 odst. 2 a 3 správního řádu, že v rámci ústního jednání spojeného s místním šetřením, lze nahlédnout do podkladů projednávané věci a vyjádřit se k nim.

OBÚ zaslal informaci o zahájeném správním řízení všem dotčeným občanským sdružením v souladu s § 70 zákona č. 114/1992 Sb., o ochraně přírody a krajiny, ve znění pozdějších předpisů, a to přípisem ze dne 17.10.2013 č.j. SBS/26378/2013/OBÚ-02/2.

Při ústním jednání spojeném s místním šetřením ve věci, konaném dne 12.11.2013, byli přítomní účastníci řízení seznámeni s dokumentací správního řízení ve věci povolení hornické činnosti podle Plánu zajištění lomu Oráčov, se stanovisky a vyjádřeními účastníků řízení a dotčených orgánů státní správy a byly jim zodpovězeny veškeré dotazy ve věci. Dále jim byla dána rovněž možnost se vyjádřit do protokolu z ústního jednání spojeného s místním šetřením a i možnost seznámit se s veškerými podklady potřebnými k vydání meritorního rozhodnutí ve věci. Zástupci dotčených orgánů státní správy se ústního jednání spojeného s místním šetřením nezúčastnili, ačkoliv byli řádně obesláni.

Účastníci řízení: KAMENOLOMY ČR s.r.o, Lesy České republiky, s.p. a Povodí Vltavy s.p, na ústním jednání spojeném s místním šetřením ve věci nevznesli žádné připomínky ani námítky ve věci. Všichni citovaní poskytli pouze souhlasná vyjádření ve věci bez připomínek.

Účastník řízení Obec Oráčov na ústním jednání spojeném s místním šetřením ve věci uplatnil následující připomínky:

- „1) Oslovení a přivání souseda a majitele ostatních pozemků u lomu Oráčov [REDAKCE]
- 2) V případě, že z důvodu zajištění bezpečnosti osob a ochrany majetku dojde k odtěžení problémových částí lomu stanovených Plánem zajištění lomu Oráčov, budou tyto úkony prováděny tak, aby nedošlo k újmě na majetku obce Oráčov a jejích obyvatel – zejména dopravní komunikace, nemovitosti a infrastruktura všeobecně.
- 3) Upozorňujeme na skutečnost, že pod lomem Oráčov se nachází zdroj vody. Jde o pramen zásobující občany v části obce – v případě, že z důvodu zajištění bezpečnosti osob a ochrany majetku dojde k odtěžení problémových částí lomu stanovených Plánem zajištění lomu Oráčov, budou tyto úkony prováděny tak, aby nedošlo k poškození tohoto zdroje.“.

K připomínce č. 1) OBÚ uvádí, že tímto rozhodnutím nebude majitel sousedních pozemků u lomu Oráčov [REDAKCE] přímo dotčen a ani ohrožen na svých právech a povinnostech, a proto nemá v cit. správním řízení postavení účastníka řízení. OBÚ dále k tomu uvádí, že faktické zajištění lomu Oráčov bude řádně probíhat podle tímto rozhodnutím schválené dokumentace, tj. podle Plánu zajištění lomu Oráčov.

K připomínce č. 2) OBÚ uvádí, že tímto rozhodnutím není povolena jakákoliv těžba výhradního ložiska v lomu Oráčov, ale pouze zajištění lomu Oráčov ve smyslu § 10 odst. 4 a 6 zákona č. 61/1988 Sb. Pokud by v rámci tímto rozhodnutím povoleného zajištění lomu Oráčov došlo ke škodě na hmotném majetku obce Oráčov a jejích obyvatel, je povinností organizace takto vzniklou důlní škodu poškozeným nahradit, a to ve smyslu § 36 odst. 1 a 3 zákona č. 44/1988 Sb., o ochraně a využití nerostného bohatství (horní zákon), ve znění pozdějších předpisů (dále jen „horní zákon“), ve spojení s § 37 horního zákona.

K připomínce č. 3) OBÚ uvádí, že tímto rozhodnutím povoleným zajištěním lomu Oráčov nedojde k ohrožení cit. zdroje vody. V případě, že by k tomu přesto došlo, je povinností organizace postupovat podle § 36 odst. 2 a 3 horního zákona ve spojení s § 37 odst. 2 horního zákona, tzn. nahradit poškozenému případnou důlní škodu – ztrátu vody, popř. podstatné snížení vydatnosti jejího zdroje nebo zhoršení její jakosti, a to zajištěním náhradního zdroje vody nebo dodávky vody poškozenému, popř. nahrazením škody poškozenému úhradou nákladů spojených s jejím obstaráním, jestliže je poškozený účelně a hospodárně vynaložil sám.

Na základě všech výše uvedených skutečností OBÚ samostatně nezohlednil výše cit. připomínky Obce Oráčov ve výrokové části tohoto rozhodnutí a vypořádal je až v odůvodnění tohoto rozhodnutí, a to způsobem uvedeným výše.

O výsledku cit. ústního jednání spojeného s místním šetřením byl OBÚ sepsán protokol, který byl OBÚ zaevidován dne 13.11.2013 pod č.j. SBS/33842/2013/OBÚ-02.

Účastníci řízení a dotčené orgány státní správy podali v tomto správním řízení souhlasná písemná stanoviska, popř. vyjádření, které neobsahovaly žádné podmínky vztahující se k předmětu tohoto správního řízení, tj.:

- 1) Dne 15.10.2013 zaslala organizace na OBÚ písemné souhlasné stanovisko Obce Oráčov ve věci, které OBÚ zaevidoval dne 16.10.2013 pod č.j. SBS/30922/2013/OBÚ-02, ve kterém cit. účastník řízení udělil souhlas k povolení hornické činnosti podle Plánu zajištění lomu Oráčov. Toto nové písemné souhlasné stanovisko Obce Oráčov plně nahrazuje původní písemné nesouhlasné stanovisko cit. účastníka řízení ze dne 29.7.2013.
- 2) Vyjádření Městského úřadu Rakovník ze dne 19.6.2013 značka MURA/29990/2013, jakožto orgánu ochrany zemědělského půdního fondu, orgánu ochrany přírody, oddělení vodního hospodářství, a orgánu státní správy lesů, k zajištění lomu Oráčov.
- 3) Vyjádření Povodí Vltavy, státního podniku, závodu Berounka, k zajištění lomu Oráčov – DP Oráčov, ze dne 18.6.2013 značka 31127/2013/342/Ron SP-2013/8303.
- 4) Vyjádření Krajského úřadu Středočeského kraje, odboru životního prostředí a zemědělství, k Plánu zajištění lomu Oráčov, ze dne 17.6.2013 č.j. 078062/2013/KUSK.
- 5) Stanovisko ČEZ Distribuce, a.s., k zajištění lomu Oráčov, ze dne 12.6.2013 značka 1054462710.
- 6) Vyjádření Městského úřadu Jesenice, stavebního odboru, k Plánu zajištění lomu Oráčov, ze dne 6.6.2013 č.j. 1943/13.
- 7) Vyjádření Krajské hygienické stanice Středočeského kraje se sídlem v Praze, územního pracoviště Rakovník, k Plánu zajištění lomu Oráčov, ze dne 13.6.2013 značka KHSSC 24556/2013.

Stanovisko Lesů České republiky, s.p., Lesní správy Lužná, k zajištění lomu Oráčov, vydané dne 20.8.2013 pod č.j. LCR179/000517/2013 obsahovalo podmínku týkající se provedení lesnické rekultivace v případě neobnovení těžby v lomu Oráčov. OBÚ tuto podmínku nezohlednil ve výrokové části tohoto rozhodnutí, neboť tato podmínka se žádným způsobem netýká předmětu tohoto správního řízení.

Organizace v průběhu správního řízení ve věci dále doložila vyjádření společnosti RAVOS, s.r.o., k Plánu zajištění lomu Oráčov, ze dne 11.11.2013 značka 27/P13670001770/13, které je souhlasné za podmínky, že bude dodrženo rozhodnutí Okresního národního výboru Rakovník, odboru vodního a lesního hospodářství a zemědělství, ze dne 14.12.1984 č.j. 235-1166—2/84-170. Vzhledem k tomu, že cit. rozhodnutí bylo vydáno výlučně pro dodržení ochranných pásem zdrojů skupinového vodovodu Rakovník – Senec - Lubná, a tudíž se žádným způsobem netýká předmětu tohoto správního řízení, OBÚ tuto podmínku nezohlednil ve výrokové části tohoto rozhodnutí.

Krajský úřad Středočeského kraje, odbor životního prostředí a zemědělství, vydal dne 9.11.2012 pod č.j. 151577/2012/KUSK OŽP/Vo rozhodnutí, kterým povoluje na dobu 5 let dočasné odnětí PUPFL pro provádění těžební činnosti v dobývacím prostoru Oráčov. Cit. rozhodnutí Krajského úřadu Středočeského kraje, odboru životního prostředí a zemědělství, však bylo vydáno výlučně pro řízení o povolení hornické činnosti podle plánu otvírky, přípravy a dobývání v lomu Oráčov, a nikoliv pro toto řízení o povolení hornické činnosti podle Plánu zajištění lomu Oráčov, a tudíž se žádným způsobem netýká předmětu tohoto správního řízení.



Podmínky č. 1) a 2) uvedené na straně 2 výrokové části tohoto rozhodnutí OBÚ stanovil z důvodu ochrany práv a právem chráněných zájmů a povinností účastníků cit. správního řízení, a dále z důvodu zajištění bezpečnosti a ochrany zdraví při práci a bezpečnosti provozu.

Protože byly splněny všechny podmínky, které platné právní předpisy s vydáním tohoto rozhodnutí spojují, rozhodl OBÚ tak, jak je výše uvedeno.

S podáním žádosti o vydání rozhodnutí o povolení hornické činnosti podle Plánu zajištění lomu Oráčov je podle zákona č. 634/2004 Sb., o správních poplatcích, ve znění pozdějších předpisů (část IV, položka 60, bod 1. písm. b) Sazebníku správních poplatků), spojena povinnost organizace uhradit správní poplatek v celkové výši [REDAKCE] č. Poplatek byl organizací uhrazen kolkovými známkami vylepenými na podané žádosti ve věci.

P o u ě n í :

Proti tomuto rozhodnutí může účastník řízení podle § 81 a násl. správního řádu podat odvolání ve lhůtě 15-ti dnů ode dne jeho oznámení k Českému báňskému úřadu v Praze podáním u OBÚ. Odvolání musí mít náležitosti uvedené v § 37 odst. 2 správního řádu, to znamená, že musí být z něj patrné, kdo jej činí, které věci se týká a co se navrhuje. Fyzická osoba uvede v odvolání jméno a příjmení, datum narození a místo trvalého pobytu, popř. jinou adresu pro doručování. Právnícká osoba uvede v odvolání svůj název nebo obchodní firmu, identifikační číslo nebo obdobný údaj a adresu sídla, popř. jinou adresu pro doručování. Odvolání je nutno podat podle § 82 odst. 2 správního řádu s potřebným počtem stejnopisů tak, aby jeden stejnopis zůstal správnímu orgánu a aby každý účastník obdržel jeden stejnopis. Nepodá-li účastník odvolání s potřebným počtem stejnopisů, vyhotoví je správní orgán na náklady účastníka.



Rozdělovník:**Účastníci řízení (doručuje se do vlastních rukou):**

1. KAMENOLOMY ČR s.r.o., Polanecká č.p. 849, 721 08 Ostrava – Svinov, IČ: 494 52 011
2. Obec Oráčov, Oráčov čp. 143, 270 32 Oráčov, IČ: 002 44 198
3. Lesy České republiky, s.p., Lesní správa Lužná, 9.května 254, 270 51 Lužná, IČ: 421 96 451
4. Povodí Vltavy, státní podnik, závod Berounka, Denisovo nábřeží 14, 304 20 Plzeň, 708 89 953
5. ČEZ Distribuce, a.s., Teplická 874/8, 405 02 Děčín IV – Podmokly, IČ: 247 29 035

Dotčené orgány státní správy:

1. Městský úřad Rakovník, odbor životního prostředí, Husovo náměstí 27, 269 01 Rakovník, IČ: 002 44 309
2. Krajský úřad Středočeského kraje, odbor životního prostředí a zemědělství, Zborovská 11, 150 21 Praha 5, IČ: 70891095
3. Městský úřad Jesenice, stavební odbor, Mírové náměstí 368, 270 33 Jesenice u Rakovníka, IČ: 00243825
4. Krajská hygienická stanice Středočeského kraje se sídlem v Praze, územní pracoviště v Rakovníku, Lubenská 2250, 269 29 Rakovník, IČ: 710 09 159

Na vědomí:

Ministerstvo životního prostředí ČR, OVSS I, Kodaňská 1441/46, 101 00 Praha 10,
IČ: 001 64 801



Toto rozhodnutí nabylo
právní moci dne..... 19. 1. 2021.....
je vykonatelné dne..... 19. 1. 2021.....

Obvodní báňský úřad pro území krajů

OBVODNÍ BÁŇSKÝ ÚŘAD Moravskoslezského a Olomouckého
PRO ÚZEMÍ KRAJŮ MORAVSKOSLEZSKÉHO A OLOMOUCKÉHO dne 19. 1. 2021

Číslo jednací: **SBS 48305/2020/OBÚ-05/3**

Č. oprávnění: **37/2020**

Obvodní báňský úřad pro území krajů Moravskoslezského a Olomouckého na základě žádosti ze dne 4. 12. 2020, vedené dnem 15. 12. 2020 pod č. j. SBS 48305/2020, ve smyslu ustanovení § 5 odst. 2 zákona č. 61/1988 Sb., o hornické činnosti, výbušninách a o státní báňské správě, ve znění pozdějších předpisů (dále jen „zákon č. 61/1988 Sb.“) a ustanovení § 1 odst. 2 a § 3 odst. 1 vyhlášky č. 15/1995 Sb., o oprávnění k hornické činnosti a činnosti prováděné hornickým způsobem, jakož i k projektování objektů a zařízení, které jsou součástí těchto činností, ve znění pozdějších předpisů, vydává toto **rozhodnutí o**


O P R Á V N Ě N Í


k hornické činnosti a činnosti prováděné hornickým způsobem, jakož i k projektování objektů a zařízení, které jsou součástí těchto činností


v rozsahu **§ 2 písm. b), c), d), e), i) a § 3 písm. a), b), c), e), i) zákona č. 61/1988 Sb. pro organizaci:**


Obchodní jméno: **KAMENOLOMY ČR s. r. o.**
sídlo: **Polanecká 849, Svinov, 721 00 Ostrava**
IČ: **494 52 011**


Zodpovědným zástupcem je:











Předmět činnosti.

- I. Hornická činnost podle ustanovení § 2 zákona č. 61/1988 Sb., písmeno:**
- b) otvírka, příprava a dobývání výhradních ložisek,
 - c) zřizování, zajišťování a likvidace důlních děl a lomů,
 - d) úprava a zušlechťování nerostů prováděné v souvislosti s jejich dobýváním,
 - e) zřizování a provozování odvalů, výsypek a odkališť při činnostech uvedených v písmenech a) až d),
 - i) důlně měřická činnost.
- II. Činnost prováděná hornickým způsobem ustanovení § 3 zákona č. 61/1988 Sb., písmeno:**
- a) dobývání ložisek nevyhrazených nerostů, včetně úpravy a zušlechťování nerostů prováděných v souvislosti s jejich dobýváním, a vyhledávání a průzkum ložisek nevyhrazených nerostů prováděné k tomu účelu,
 - b) těžba písků v korytech vodních toků a štěrkopísků plovoucími stroji, včetně úpravy a zušlechťování těchto surovin prováděných v souvislosti s jejich těžbou, s výjimkou odstraňování nánosů při údržbě vodních toků,
 - c) práce k zajištění stability podzemních prostorů (podzemní sanační práce),
 - e) zemní práce prováděné za použití strojů a výbušnin, pokud se na jedné lokalitě přemísťuje více než 100 000 m krychlových horniny, s výjimkou zakládání staveb,

- i) **podzemní práce spočívající v hloubení důlních jam a studní, v ražení štol a tunelů, jakož i ve vytváření podzemních prostorů o objemu větším než 300 m krychlových horniny.**

III. Projektování objektů a zařízení, které jsou součástí těchto činností.

Oprávnění se vydává na základě žadatelem splněných podmínek podle výše uvedeného zákona.

Odůvodnění:

Obvodní báňský úřad pro území krajů Moravskoslezského a Olomouckého vyhověl v celém rozsahu žádosti žadatele. Oprávnění se vydává na základě žadatelem splněných podmínek zákona č. 61/1988 Sb.

Poučení:

proti tomuto rozhodnutí lze v souladu s ustanovením § 81 a násl. zákona č. 500/2004 Sb., správní řád, ve znění pozdějších předpisů, podat odvolání a to do 15 dnů ode dne jeho oznámení prostřednictvím Obvodního báňského úřadu pro území krajů Moravskoslezského a Olomouckého, Veleslavínova 18, 702 00 Ostrava, Českému báňskému úřadu, Kozí 4, 110 01 Praha 1 – Staré Město.

Lhůta pro odvolání se počítá ode dne následujícího po doručení písemného vyhotovení tohoto rozhodnutí.

V Ostravě, dne: **28. 12. 2020**

