

ČÍSLO STAVBY: UL 038 370

SMLOUVA O ZŘÍZENÍ SLUŽEBNOSTI INŽENÝRSKÉ SÍTĚ**VB 8 - 2022**

uzavřena níže uvedeného dne, měsíce a roku

dle ust. § 1257 a násl. ve spojení s ust. § 1267 a § 1268 zákona č. 89/2012 Sb., občanský zákoník, v platném znění
/dále jen „Smlouva“ nebo „tato Smlouva“/
mezi

Vlastník pozemku:**Statutární město Ústí nad Labem****se sídlem:** Velká Hradební 2336/8, Ústí nad Labem, PSČ 401 00,**IČ:** 00081531, **DIČ:** CZ 00081531**zastoupené:** Ing. Daliborem Dařílkem, vedoucím odboru dopravy a majetku Magistrátu města Ústí nad Labem**oprávněn jednat ve věcech provozních:** [REDAKCE]**bankovní spojení:** Komerční banka Ústí nad Labem, č.ú.: 3783930207/0100

(dále jen „Povinná osoba“)

a

oprávněná osoba:

obchodní společnost **Severočeská vodárenská společnost a.s.**, se sídlem Přítkovská 1689, 415 50 Teplice, IČ:49099469, DIČ: CZ49099469, zapsaná v obchodním rejstříku vedeném Krajským soudem v Ústí nad Labem v oddílu B, vložce 466, zastoupená Ing. Martinem Matzekem na základě pověření představenstva společnosti

Bankovní spojení: Komerční banka Teplice: č. ú.: 711620257/0100

(dále jen „Oprávněná osoba“)

(společně též jako „Strany Smlouvy“)

I.**Služebný pozemek**

1. Povinná osoba je výlučným vlastníkem:

/dále jen „Služebný pozemek“/.

- a) pozemku parc. č. **1313/1** zapsaného v Katastru nemovitostí na listu vlastnictví číslo 1, pro katastrální území Bukov, obec Ústí nad Labem, u Katastrálního úřadu pro Ústecký kraj, Katastrální pracoviště Ústí nad Labem,
- b) pozemku parc. č. **1319/1** zapsaného v Katastru nemovitostí na listu vlastnictví číslo 1, pro katastrální území Bukov, obec Ústí nad Labem, u Katastrálního úřadu pro Ústecký kraj, Katastrální pracoviště Ústí nad Labem,
- c) pozemku parc. č. **1330/1** zapsaného v Katastru nemovitostí na listu vlastnictví číslo 1, pro katastrální území Bukov, obec Ústí nad Labem, u Katastrálního úřadu pro Ústecký kraj, Katastrální pracoviště Ústí nad Labem,
- d) pozemku parc. č. **1332** zapsaného v Katastru nemovitostí na listu vlastnictví číslo 1, pro katastrální území Bukov, obec Ústí nad Labem, u Katastrálního úřadu pro Ústecký kraj, Katastrální pracoviště Ústí nad Labem,

- nad Labem,
- e) pozemku parc. č. **1533** zapsaného v Katastru nemovitostí na listu vlastnictví číslo 1, pro katastrální území Bukov, obec Ústí nad Labem, u Katastrálního úřadu pro Ústecký kraj, Katastrální pracoviště Ústí nad Labem,
 - f) pozemku parc. č. **1534** zapsaného v Katastru nemovitostí na listu vlastnictví číslo 1, pro katastrální území Bukov, obec Ústí nad Labem, u Katastrálního úřadu pro Ústecký kraj, Katastrální pracoviště Ústí nad Labem,
 - g) pozemku parc. č. **1560** zapsaného v Katastru nemovitostí na listu vlastnictví číslo 1, pro katastrální území Bukov, obec Ústí nad Labem, u Katastrálního úřadu pro Ústecký kraj, Katastrální pracoviště Ústí nad Labem,

/dále jen „Služebné pozemky“/

2. Strany Smlouvy konstatují, že na výše uvedeném Služebném pozemku v rámci stavby **UL 038 370 Ústí nad Labem, Vojnovičova, Návětrná, Školní – rekonstrukce kanalizace a vodovodu** je zřízena a přes něj vedena na náklady oprávněné osoby, vhodným a bezpečným způsobem inženýrská síť - specifikace inženýrské sítě: **kanalizační a vodovodní řád a s ním související objekty** a to včetně ochranného pásma vodovodního a řadu v souladu s ust. § 23 odst. 1 až 3 zákona č. 274/2001 Sb., o vodovodech a kanalizacích pro veřejnou potřebu a o změně některých zákonů (zákon o vodovodech a kanalizacích), v platném znění, a to tak, jak je vyznačeno v geometrickém plánu č. 1233- 115/2020, ze dne 12.1.2021, který je potvrzený Katastrálním úřadem pro Ústecký kraj, Katastrální pracoviště Ústí nad Labem, dne 15.01.2021, pod č. PGP 31/2021-510, který je součástí této Smlouvy /dále jen „Inženýrská síť“/
3. Vlastníkem Inženýrské sítě je oprávněná osoba.
4. **Služebnost Inženýrské sítě je jedním z věcných břemen** dle oddílu 2, pododíl 4, zákona č. 89/2012 Sb., občanský zákoník, v platném znění.

II.

Zřízení práva služebnosti Inženýrské sítě

1. Povinná osoba zatěžuje úplatně Služebné pozemky specifikované čl. I. odst. 1. této Smlouvy služebností práva Inženýrské sítě specifikované v čl. I. odst. 2 této Smlouvy tak, že je povinna strpět ve prospěch oprávněné osoby a každého jejího právního nástupce na Služebných pozemcích zřízenou Inženýrskou síť, a to včetně provozování, údržby Inženýrské sítě, jakož i provádění na Inženýrské síti její úpravy za účelem její modernizace nebo zlepšení její výkonnosti.
2. Povinná osoba se zdrží všeho, co vede k ohrožení Inženýrské sítě, zejména pak se zdrží stavební činnosti a výsadby stromů na Služebných pozemcích a je-li jí to předem oznámeno, umožní oprávněné osobě nebo oprávněnou osobou zmocněnému provozovateli Inženýrské sítě vstup a vjezd na Služebné pozemky po nezbytnou dobu a v nutném rozsahu za účelem prohlídky, údržby, úpravy, opravy nebo odstranění havárií Inženýrské sítě, a to za dodržení platných právních předpisů, zejména pak zákona č. 13/1997 Sb., o pozemních komunikacích, v platném znění.
3. Oprávněná osoba nebo oprávněnou osobou zmocněný provozovatel Inženýrské sítě bude vždy jakoukoliv prohlídku, údržbu, úpravu, opravu nebo havárii Inženýrské sítě provádět s řádnou péčí a vždy Služebné pozemky uvede na vlastní náklad do předešlého stavu s tím, že případnou škodu způsobenou prohlídkou, úpravou, údržbou, opravou nebo havárií Inženýrské sítě povinné osobě uhradí. Nesnese-li záležitost při náhlém poškození Inženýrské sítě odkladu, obstará její opravu oprávněná osoba nebo oprávněnou osobou zmocněný provozovatel Inženýrské sítě i bez předchozího projednání; dotčeným osobám však neprodleně oznámí provádění opravy, její místo označí a zabezpečí.

4. Oprávněná osoba v čl. II. odst. 1. této Smlouvy specifikované právo služebnosti Inženýrské sítě, která je specifikována v čl. I. odst. 2. uvedeným popisem a geometrickým plánem, pro sebe přijímá a povinná osoba na sebe bere povinnost toto právo strpět.
5. Toto ujednání má věcně-právní účinky pozemkové služebnosti a odpovídají právu služebnosti Inženýrské sítě.

III.

Hodnota služebnosti Inženýrské sítě

1. Služebnost specifikovaná v čl. II., odst. 1 této smlouvy se zřizuje úplatně, a to dle dohody smluvních stran za jednorázovou částku **175.901,54 Kč** (slovy: **jednostosedmdesátpěttisícdevětsetjednakorunčeských padesátčtyřihaléřů**), která bude povinné osobě uhrazena na základě vystavené faktury s náležitostmi daňového dokladu, ve které bude k úplatě připočteno DPH v platné sazbě se splatností 30 dnů od vystavení faktury v případě, že povinná osoba je plátcem DPH. Za datum zdanitelného plnění je považováno datum zápisu práva služebnosti Inženýrské sítě do veřejného seznamu. Úhrada bude provedena na účet uvedený ve faktuře.
2. V případě, že faktura nebude splňovat náležitosti daňového dokladu dle zákona č. 235/2004 Sb., o dani z přidané hodnoty, je oprávněná osoba oprávněna fakturu vrátit k její opravě. V takovém případě běží lhůta k úhradě sjednané ceny ode dne doručení opravené faktury.

IV.

Nabytí oprávnění ze služebnosti Inženýrské sítě

1. Služebnost Inženýrské sítě dle této Smlouvy vznikne zápisem do Katastru nemovitostí. Na základě této Smlouvy Strany Smlouvy souhlasí se zápisem služebnosti Inženýrské sítě dle této Smlouvy do Katastru nemovitostí.
2. Na základě této Smlouvy bude podán návrh na vklad služebnosti Inženýrské sítě na listu vlastnictví č.1, pro k.ú. Bukov, obec Ústí nad Labem, u Katastrálního úřadu pro Ústecký kraj, Katastrální pracoviště Ústí nad Labem, takto:

Služebnost inženýrské sítě pro Severočeskou vodárenskou společnost a.s., se sídlem Přítkovská 1689, 415 50 Teplice, IČ: 49099469, spočívající v povinnosti strpění uložení a provozování inženýrské sítě vodovodního a kanalizačního řádu a s tím související umožnění vstupu a vjezdu na pozemek parc. č. 1313/1, 1319/1, 1330/1, 1332, 1533, 1534 a 1560 v k.ú. Bukov, za účelem údržby, oprav a odstranění havárií na inženýrské síti a umožnění úprav za účelem její modernizace nebo zlepšení její výkonnosti a dále zdržení se stavební činnosti a výsadby stromů v prostoru vyznačeném geometrickým plánem č. 1233- 115/2020.

3. Náklady spojené se sepsáním této Smlouvy, vyhotovením geometrického plánu a zápisem do Katastru nemovitostí nese oprávněná osoba.
4. Služebnost Inženýrské sítě se zřizuje na dobu neurčitou.

V.

Účinnost smlouvy a registr smluv

1. V souladu s povinnostmi vyplývajícími ze zákona č. 340/2015, o zvláštních podmínkách účinnosti některých smluv, uveřejňování těchto smluv a o registru smluv (dále jen „zákon o registru smluv“) se smluvní strany dohodly, že oprávněná osoba zašle v souladu s § 5 zákona o registru smluv nejpozději do 30 dní od podpisu této smlouvy její znění příslušnému správci registru smluv k uveřejnění. Povinná osoba může smlouvu zveřejnit za předpokladu, že oprávněné osobě umožní plnění práv a povinností dle následujícího odstavce.

2. Smluvní strany se dohodly, že při zveřejnění znění smlouvy nebudou v souladu s § 3 odst. 1 zákona o registru smluv uveřejňovat informace, které nelze poskytnout při postupu podle předpisů upravujících svobodný přístup k informacím, zejména osobní údaje a obchodního tajemství. Tyto údaje budou při zveřejnění smlouvy podléhat anonymizaci.
3. Smlouva je účinná dnem zveřejnění v registru smluv.
4. V případě změny, doplnění či zrušení této smlouvy, platí povinnosti uvedené v tomto článku pro zveřejnění takového dodatku obdobně.
5. K ustanovení tohoto článku se nepřihlíží, pokud smlouva nespĺňuje nutné podmínky pro uveřejnění v registru smluv dle zákona o registru smluv. V takovém případě nabývá smlouva účinnosti dnem podpisu obou smluvních stran.

VI. Ochrana osobních údajů

1. Smluvní strany berou na vědomí, že každá z nich může v roli správce zpracovávat osobní údaje fyzických osob vystupujících na straně druhé smluvní strany (identifikační a kontaktní údaje) a případně dalších osob zapojených na plnění této Smlouvy jakožto subjektů údajů, a to pro následující účely:
 - 1.1 uzavírání a plnění Smlouvy;
 - 1.2 vnitřní administrativní potřeby správce;
 - 1.3 ochrana majetku a osob správce;
 - 1.4 ochrana právních nároků správce;
 - 1.5 tvorba statistik a evidencí správce;
 - 1.6 plnění zákonných povinností správce.
2. Právními základy pro zpracování osobních údajů dle výše uvedených účelů jsou:
 - 2.1 oprávněný zájem správce na plnění uzavřených smluv (pro účel dle bodu 1.1 výše);
 - 2.2 oprávněný zájem správce na evidenci uzavřených smluv (pro účel dle bodu 1.2 výše), ochraně jeho majetku, zaměstnanců a třetích osob (pro účel dle bodu 1.3 výše), ochraně právních nároků správce (pro účel dle bodu 1.4 výše) a na tvorbě statistik a evidencí správce (pro účel dle bodu 1.5 výše);
 - 2.3 plnění zákonných povinností správce, zejména z oblasti daňové a účetní (pro účel dle bodu 1.6 výše).
3. Osobní údaje budou zpracovávány pro účel dle bodu 1.1 výše po dobu účinnosti Smlouvy, pro účely dle bodů 1.2 až 1.5 výše po dobu nejdéle 16 let po ukončení účinnosti Smlouvy a pro účel dle bodu 1.6 výše po dobu plnění příslušných zákonných povinností.
4. Subjekty údajů jsou oprávněny:
 - 4.1 požadovat přístup k jeho osobním údajům;
 - 4.2 požadovat opravu, doplnění či výmaz osobních údajů;
 - 4.3 požadovat omezení zpracování osobních údajů;
 - 4.4 požadovat vysvětlení zpracování osobních údajů;
 - 4.5 vznést námitku proti zpracování osobních údajů;
 - 4.6 využít práva na přenositelnost osobních údajů; a
 - 4.7 využít práva podat stížnost proti zpracování osobních údajů k Úřadu pro ochranu osobních údajů.

VII.
Závěrečná ujednání

1. Smlouva nabývá platnosti dnem podpisu poslední ze Stran Smlouvy a účinnosti dle čl. V. odst. 3 a odst. 6.
2. Smlouvu lze doplňovat nebo měnit pouze písemnou formou se souhlasem obou Stran Smlouvy.
3. Smlouva o zřízení služebnosti Inženýrské sítě se uzavírá v souladu s ust. § 1257 a násl. ve spojení s ust. § 1267 a § 1268 zákona č. 89/2012 Sb., občanský zákoník, v platném znění.
4. Tato Smlouva o zřízení služebnosti Inženýrské sítě je sepsána ve 4 vyhotoveních, přičemž každé toto vyhotovení Smlouvy má platnost originálu. Povinná osoba obdrží jedno vyhotovení a oprávněná osoba dvě vyhotovení podepsané všemi Stranami Smlouvy, jedno vyhotovení opatřené úředně ověřeným podpisem je určeno pro zápis do Katastru nemovitostí.
5. Strany Smlouvy prohlašují, že si tuto Smlouvu před jejím podpisem řádně přečetly, že byla uzavřena po vzájemném projednání podle jejich pravé a svobodné vůle, určitě, vážně a srozumitelně, nikoliv v tísní za nápadně nevýhodných podmínek.

V Ústí nad Labem dne 7 - -12- 2022

V Tepličkách dne 12 -12- 2022

Povinná osoba:

Oprávněná osoba:



.....
Ing. Dalibor Dařílek
vedoucí odboru dopravy a majetku MmÚ
Statutární město Ústí nad Labem

.....
Ing. Martin Matzek
ředitel investičního odboru
Severočeská vodárenská společnost a.s.

Výpočet výše náhrady za zřízení věcného břemene při uložení technické infrastruktury do komunikace

	nad 1 metr	od 0,5 do 1 metru	do 0,5 metru
vložení do:			
komunikace	24	12	5
krajnice	11	5,5	2
chodník	5	2,5	2
pomocný silniční pozemek	4	2	2
překop	60	40	20

Dle metodiky pro oceňování věcných břemen schválené usnesením Rady města Ústí nad Labem č.1972/82R/21 ze dne 12.7.2021 bude koeficient ku navýšen v případě uložení do MK I. a II. třídy o 30%, MK III. třídy o 20% a MK IV. třídy o 10%

šíře nad 1 m


p.p.č., k.ú. Bukov	třída komunikace	ku	komunikace	krajnice	chodník	pomocný silniční pozemek	překop	ruZ	celkem
VODOVOD 1560	III.	28,8	235,5					25,935	175 901,54 Kč
REKO kanalizace 1560	III.							25,935	- Kč
REKO vodovod 1313/1	II.							25,935	- Kč
REKO kanalizace 1313/1	II.							25,935	- Kč
REKO vodovod 1330/1	III.							25,935	- Kč
REKO kanalizace 1330/1	III.							25,935	- Kč
REKO vodovod 1332	III.							25,935	- Kč
REKO kanalizace 1332	III.							25,935	- Kč
REKO vodovod 1319/1	II.							25,935	- Kč
REKO kanalizace 1319/1	II.							25,935	- Kč
REKO vodovod 1534	III.							25,935	- Kč
REKO kanalizace 1534	III.							25,935	- Kč
REKO vodovod 1533	III.							25,935	- Kč
REKO kanalizace 1533	III.							25,935	- Kč
celkem									175 901,54 Kč

VÝKAZ DOSAVADNÍHO A NOVÉHO STAVU ÚDAJŮ KATASTRU NEMOVITOSTÍ

Dosavadní stav				Nový stav											
Označení pozemku parc. číslem	Výměra parcely		Druh pozemku	Označení pozemku parc. číslem	Výměra parcely		Druh pozemku	Typ stavby	Způsob využití	Způsob využití	Porovnání se stavem evidence právních vztahů				
	ha	m ²	Způsob využití		ha	m ²	Způsob využití	Způsob využití	Způsob využití	Způsob využití	Díl přechází z pozemku označeného v katastru nemovitostí	dřívejší poz. evidenci	Číslo listu vlastnictví	Výměra dílu	
												ha	m ²		
1313/1											1313/1			1	
1319/1											1319/1			1	
1330/1											1330/1			1	
1332											1332			1	
1533											1533			1	
1534											1534			1	
1560											1560			1	

Oprávněný : dle smlouvy

Druh věcného břemene : dle smlouvy

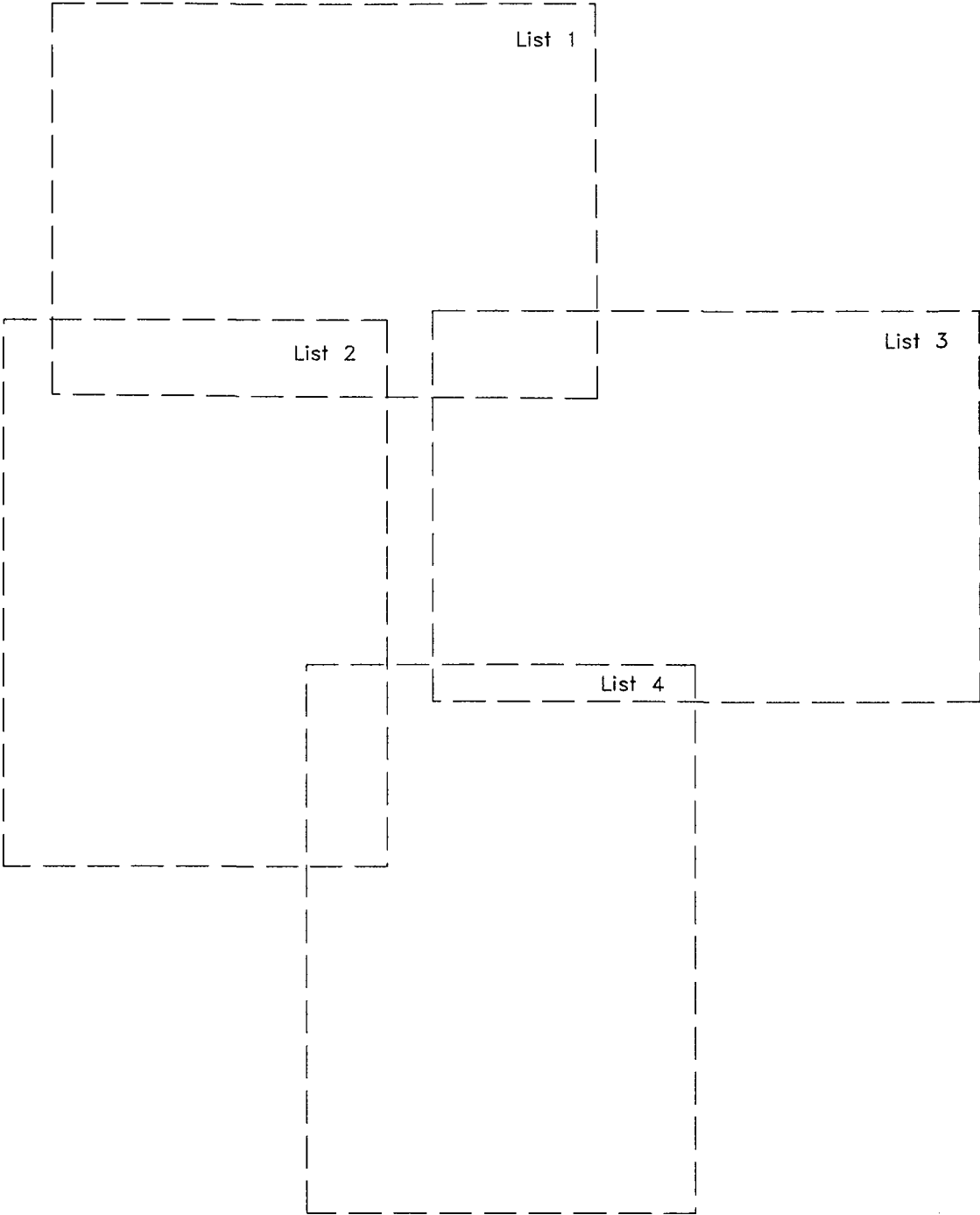
GEOMETRICKÝ PLÁN pro vymezení rozsahu věcného břemene k části pozemku	Geometrický plán ověřil úředně oprávněný zeměměřický inženýr:	Stejnopis ověřil úředně oprávněný zeměměřický inženýr:
	Jméno, příjmení: <i>Ing. Klára Pálínkášová</i>	Jméno, příjmení:
	Číslo položky seznamu úředně oprávněných zeměměřických inženýrů: <i>2188/03</i>	Číslo položky seznamu úředně oprávněných zeměměřických inženýrů:
	Dne: <i>12.1.2021</i> Číslo: <i>115/2020</i>	Dne: <i>14.1.2022</i> Číslo: <i>6/2022</i>
Náležitostmi a přesností odpovídá právním předpisům.	Katastrální úřad souhlasí s očíslováním parcel.	Tento stejnopis odpovídá geometrickému plánu v elektronické podobě uloženému v dokumentaci katastrálního úřadu.
Vyhotovitel: <i>Geodézie-GON, spol. s r.o.</i> <i>Na Popluží 821/11</i> <i>400 01 Ústí nad Labem</i>	KÚ pro Ústecký kraj KP Ústí nad Labem Pavlína Hanuschová PGP 31/2021-510 2021.01.15 09:47:04 CET	Ověření stejnopisu geometrického plánu v listinné podobě.
Číslo plánu: <i>1233-115/2020</i>		
Okres: <i>Ústí nad Labem</i>		
Obec: <i>Ústí nad Labem</i>		
Kat. území: <i>Bukov</i>		
Mapový list: <i>UL 5-6/23,24,41,42</i>		
Dosavadním vlastníkům pozemků byla poskytnuta možnost seznámit se v terénu s průběhem navrhovaných nových hranic, které byly označeny předepsaným způsobem.		

Seznam souřadnic (S-JTSK)

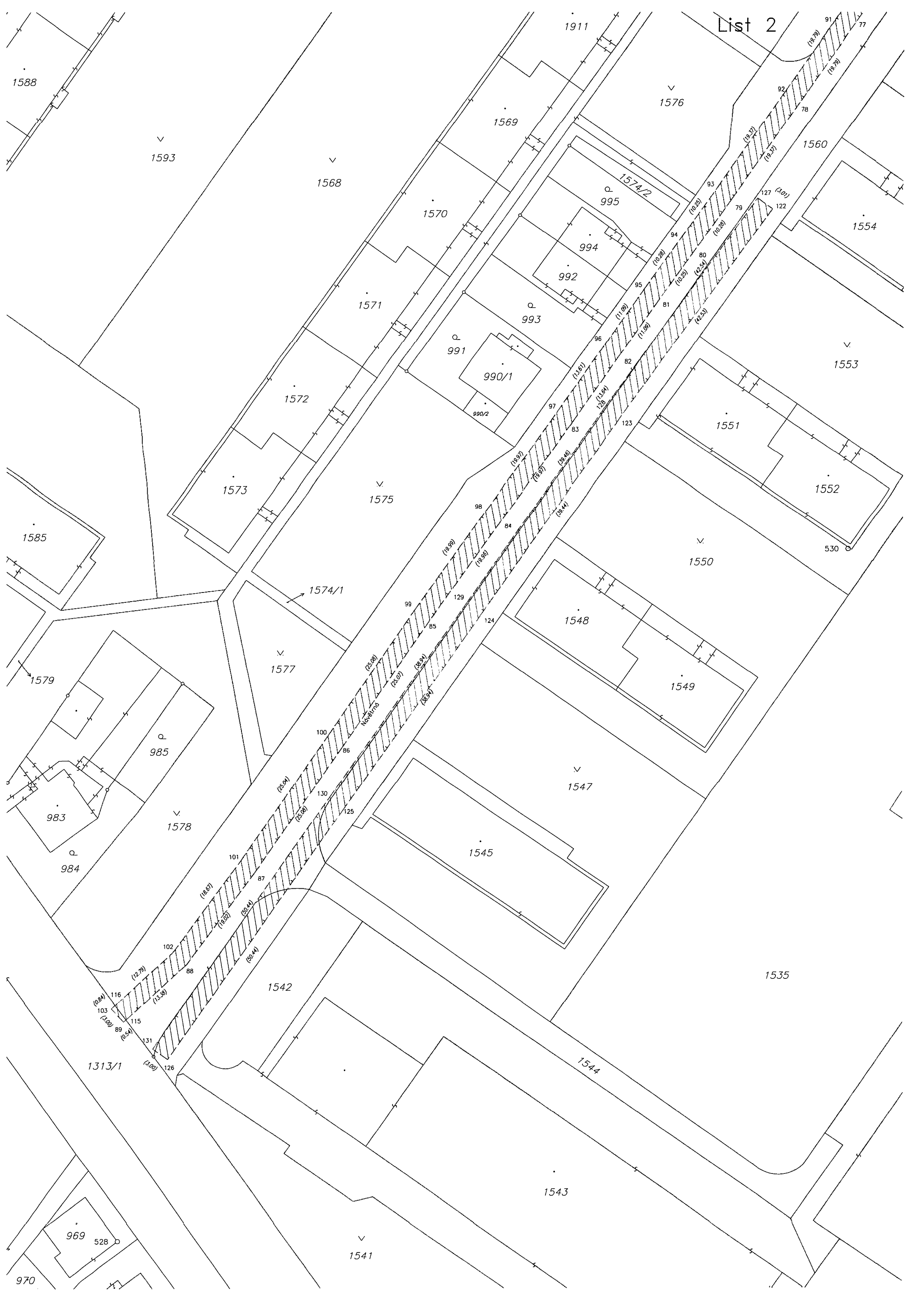
Číslo bodu	Souřadnice pro zápis do KN			Poznámka
	Y	X	kód kv.	
8111-479	762909.02	973074.77	6	
1	763150.33	972891.42	3	
2	763149.03	972892.39	3	
3	763117.28	972914.15	3	
4	763085.31	972936.73	3	
5	763051.53	972960.79	3	
6	763016.45	972985.37	3	
7	762969.84	973018.29	3	
8	762924.55	973050.31	3	
9	762887.67	973076.27	3	
10	762858.29	973096.54	3	
11	763147.05	972888.80	3	
12	763135.86	972896.34	3	
14	763115.08	972910.98	3	
15	763105.67	972917.26	3	
16	763072.61	972940.65	3	
17	763071.14	972941.93	3	
18	763040.48	972963.76	3	
19	763025.79	972973.79	3	
20	763004.43	972989.01	3	
21	762991.67	972998.04	3	
22	762979.39	973006.26	3	
23	762966.27	973015.84	3	
24	762954.00	973024.47	3	
25	762932.73	973039.49	3	
26	762919.23	973048.74	3	
27	762911.41	973054.42	3	
28	762898.90	973062.90	3	
29	762880.56	973076.36	3	
30	762865.25	973087.16	3	
31	762856.39	973093.44	3	
32	762854.32	973093.39	3	
33	762854.93	973086.92	3	
34	762855.30	973077.49	3	
35	762851.04	973096.31	3	
36	762851.93	973086.72	3	
37	762852.30	973077.37	3	
39	762905.38	973074.82	3	
40	762920.19	973096.28	3	
41	762923.44	973100.77	3	
42	762935.05	973117.35	3	
43	762947.43	973135.76	3	
44	762961.08	973155.04	3	
45	762967.73	973164.66	3	
46	762986.71	973191.82	3	
47	762995.68	973204.33	3	
48	763002.41	973214.19	3	
49	763010.23	973225.17	3	
50	763019.19	973237.42	3	
51	763022.93	973242.97	3	
52	763035.88	973261.54	3	
53	763043.17	973271.56	3	
54	763053.82	973286.17	3	
55	762907.84	973073.12	3	
56	762922.63	973094.54	3	
57	762925.88	973099.03	3	
58	762937.53	973115.65	3	
59	763065.48	973296.76	3	
60	763072.73	973305.80	3	
61	762950.17	973132.71	3	
62	762966.37	973154.96	3	
63	762987.14	973184.72	3	
64	763031.08	973247.91	3	
65	763052.71	973277.63	3	
66	763074.48	973309.19	3	
67	763071.34	973309.02	3	

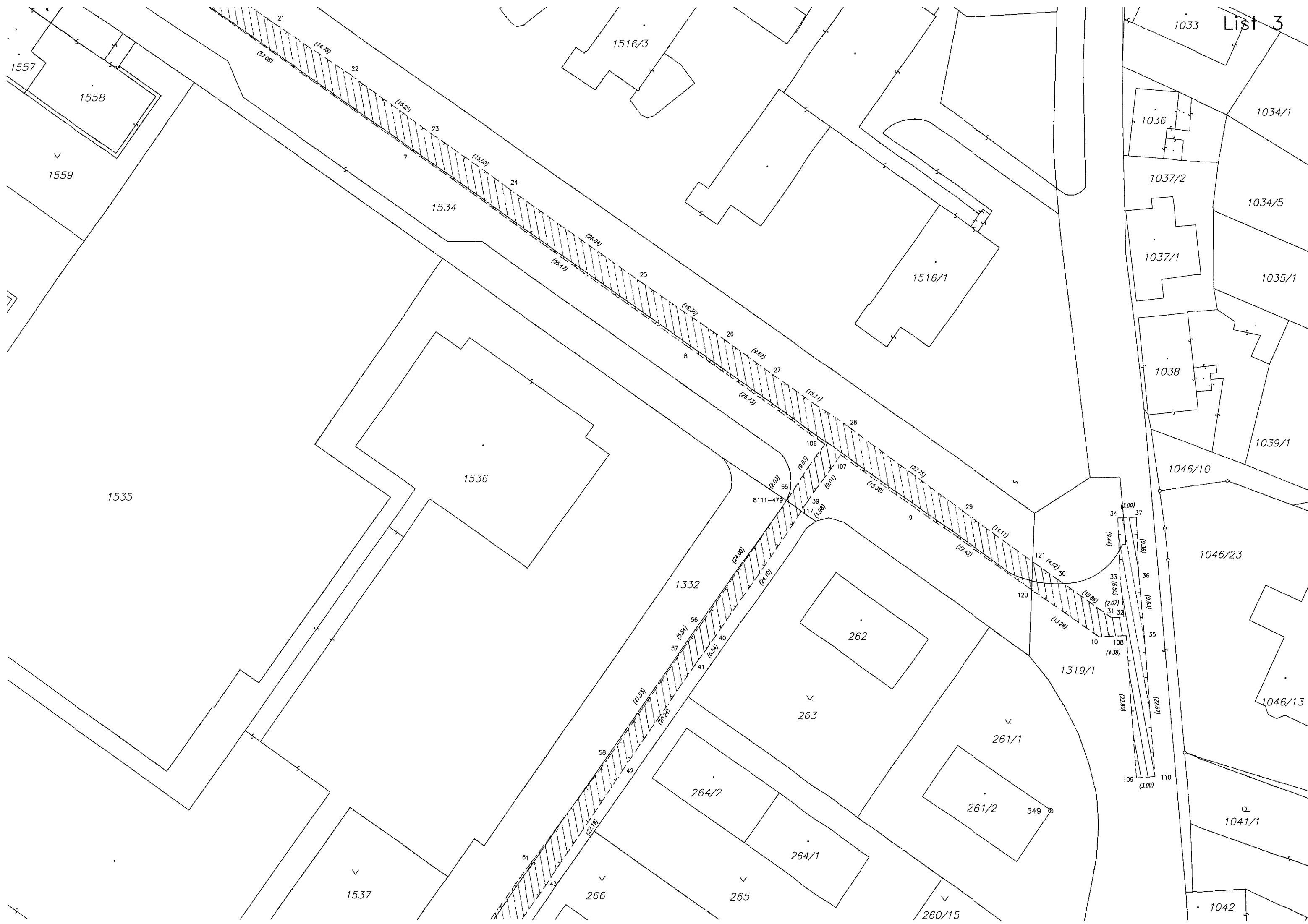
Seznam souřadnic (S-JTSK)

Číslo bodu	Souřadnice pro zápis do KN			Poznámka
	Y	X	kód kv.	
68	763070.65	973310.59	3	
69	763071.35	973311.67	3	
70	763057.70	973322.48	3	
71	763052.67	973326.29	3	
72	763074.05	973310.31	3	
73	763075.35	973312.33	3	
74	763059.54	973324.86	3	
75	763054.49	973328.69	3	
76	763050.30	972981.00	3	
77	763060.05	972994.99	3	
78	763071.37	973011.22	3	
79	763082.42	973027.13	3	
80	763088.39	973035.50	3	
81	763094.34	973043.85	3	
82	763100.66	973052.96	3	
83	763108.50	973064.12	3	
84	763120.11	973080.37	3	
85	763131.71	973096.61	3	
86	763145.95	973117.24	3	
87	763160.19	973137.89	3	
88	763171.51	973153.17	3	
89	763181.78	973162.58	3	
90	763052.78	972979.30	3	
91	763062.51	972993.27	3	
92	763073.83	973009.50	3	
93	763084.88	973025.41	3	
94	763090.83	973033.76	3	
95	763096.80	973042.13	3	
96	763103.12	973051.24	3	
97	763110.94	973062.38	3	
98	763122.55	973078.63	3	
99	763134.17	973094.89	3	
100	763148.41	973115.54	3	
101	763162.63	973136.15	3	
102	763173.75	973151.15	3	
103	763183.80	973160.36	3	
104	763043.91	972966.12	3	
105	763041.45	972967.84	3	
106	762902.69	973065.70	3	
107	762900.23	973067.43	3	
108	762853.91	973096.38	3	
109	762852.33	973119.13	3	
110	762849.34	973118.92	3	
111	763134.71	972902.20	6	
112	763132.21	972898.66	6	
113	763050.43	972975.82	6	
114	763047.98	972977.54	6	
115	763181.38	973162.21	6	
116	763183.18	973159.79	6	
117	762906.50	973076.45	6	
118	763075.00	973311.80	3	
119	763071.01	973311.94	3	
120	762869.21	973089.01	6	
121	762869.03	973084.50	6	
122	763075.81	973028.77	3	
123	763100.65	973063.29	3	
124	763123.26	973095.60	3	
125	763145.70	973127.42	3	
126	763174.55	973168.79	3	
127	763078.25	973027.01	3	
128	763103.09	973061.55	3	
129	763125.72	973093.88	3	
130	763148.16	973125.70	3	
131	763177.01	973167.07	3	
132	763063.12	973298.60	3	
133	763056.13	973289.41	3	
134	763148.55	972889.02	3	









1557
1558
1559

1516/3

1516/1

1036

1037/2

1037/1

1038

1034/1

1034/5

1035/1

1039/1

1046/10

1046/23

1046/13

1041/1

1042

1535

1534

1536

1332

262

263

261/1

264/2

264/1

261/2

1537

266

265

260/15

1319/1

