






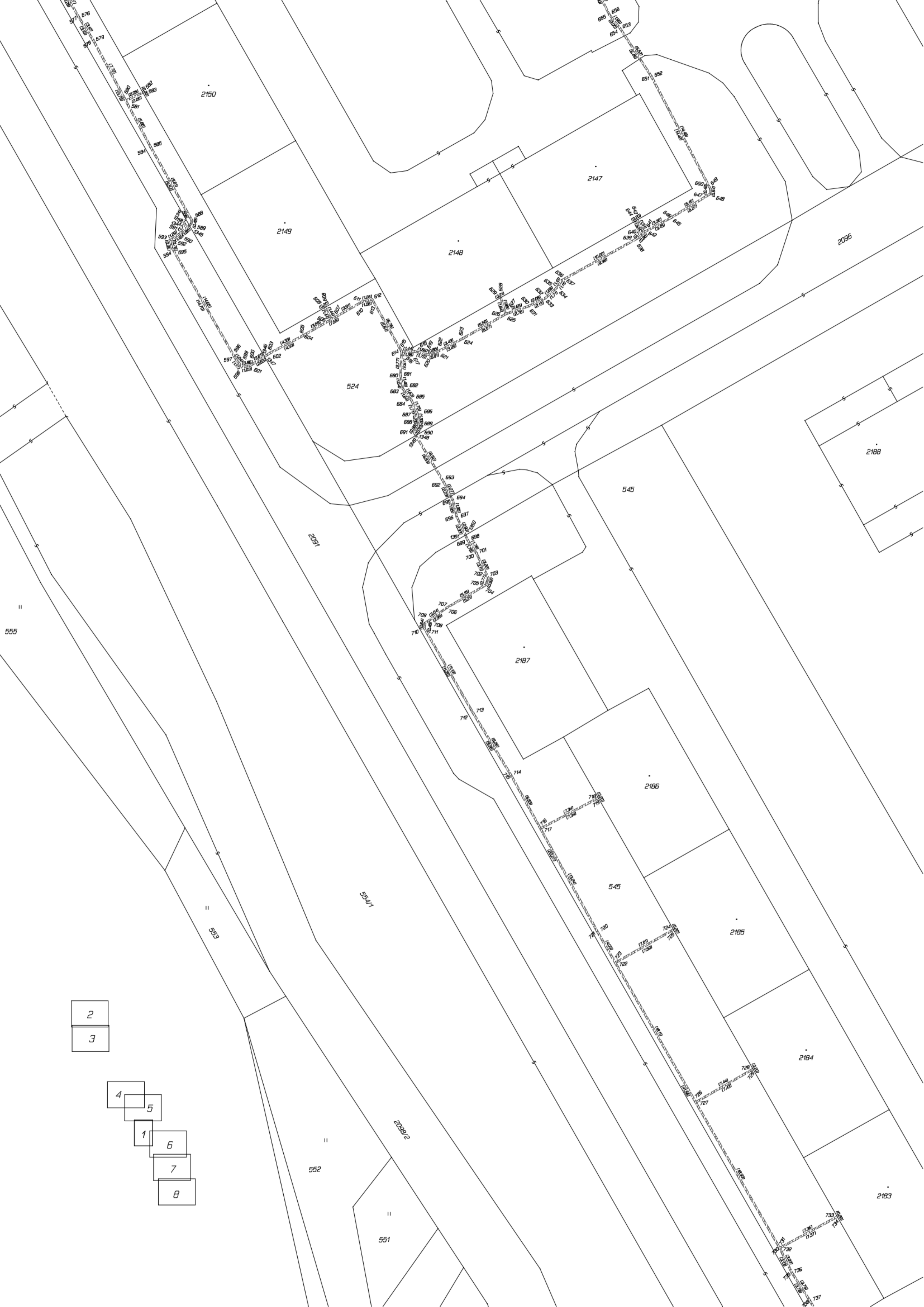
**VÝKAZ DOSAVADNÍHO A NOVÉHO STAVU ÚDAJŮ KATASTRU NEMOVITOSTÍ**

Dosavadní stav			Nový stav															
Označení pozemku parc. číslem	Výměra parcely		Druh pozemku	Označení pozemku parc. číslem	Výměra parcely		Druh pozemku	Typ stavby	Způsob využití	Způsob využití	Způsob určení výměr	Porovnání se stavem evidence právních vztahů						
	ha	m <sup>2</sup>			Způsob využití	ha						m <sup>2</sup>	Způsob využití	Způsob využití	Díl přechází z pozemku označeného v katastru nemovitostí	dřívější poz. evidenci	Číslo listu vlastnictví	Výměra dílu
452/2												452/2			5004			
496												496			5004			
524												524			5004			
545												545			5004			
554/1												554/1			5004			
695												695			5004			
715/1												715/1			5004			
757/2												757/2			5004			
761/1												761/1			5004			
2091												2091			5004			
2092												2092			5004			
2095												2095			5004			
2096												2096			5004			
2097												2097			5004			
2098/2												2098/2			5004			
2474												2474			5004			
3296/1												3296/1			5004			
3298												3298			5004			
3304/1												3304/1			5004			
3304/2												3304/2			5004			
3309/1												3309/1			5004			
3311/4												3311/4			5004			
3313												3313			5004			
3314												3314			5004			
3315												3315			5004			
3323												3323			5004			
3324												3324			5004			
3603/1												3603/1			5004			

Oprávněný: dle listin

Druh věcného břemene: dle listin

<p><b>GEOMETRICKÝ PLÁN pro</b> vymezení rozsahu věcného břemene k části pozemku</p>	<p align="center"><b>Geometrický plán ověřil úředně oprávněný zeměměřický inženýr:</b></p>		<p align="center"><b>Stejnopis ověřil úředně oprávněný zeměměřický inženýr:</b></p>		
	<p>Jméno, příjmení: </p>		<p>Jméno, příjmení: </p>		
	<p>Číslo položky seznamu úředně oprávněných zeměměřických inženýrů: 1396/1995</p>		<p>Číslo položky seznamu úředně oprávněných zeměměřických inženýrů:</p>		
	<p>Dne: 6. května 2022      Číslo: 108/2022</p>		<p>Dne:      Číslo:</p>		
<p>Náležitostmi a přesností odpovídá právním předpisům.</p>		<p>Tento stejnopis odpovídá geometrickému plánu v elektronické podobě uloženému v dokumentaci katastrálního úřadu.</p>			
<p>Vyhotovitel: LYGED s.r.o., IČ: 05515238 Nám.Svatopl. Čecha 1, Ostrava www.lyged.cz, Email: </p>		<p align="center"><b>Katastrální úřad souhlasí s očíslováním parcel.</b></p>		<p align="center"><b>Ověření stejnopisu geometrického plánu v listinné podobě.</b></p>	
<p>Číslo plánu: 2586-65/2022</p>					
<p>Okres: Frýdek-Místek</p>					
<p>Obec: Třinec</p>					
<p>Kat. území: Lyžbice</p>					
<p>Mapový list: Jablunkov 7-0/34, 7-1/12,21,23,4</p>		<p>Dosavadním vlastníkům pozemků byla poskytnuta možnost seznámit se v terénu s průběhem navrhovaných nových hranic, které byly označeny předepsaným způsobem:</p> <p align="center">-----</p>			



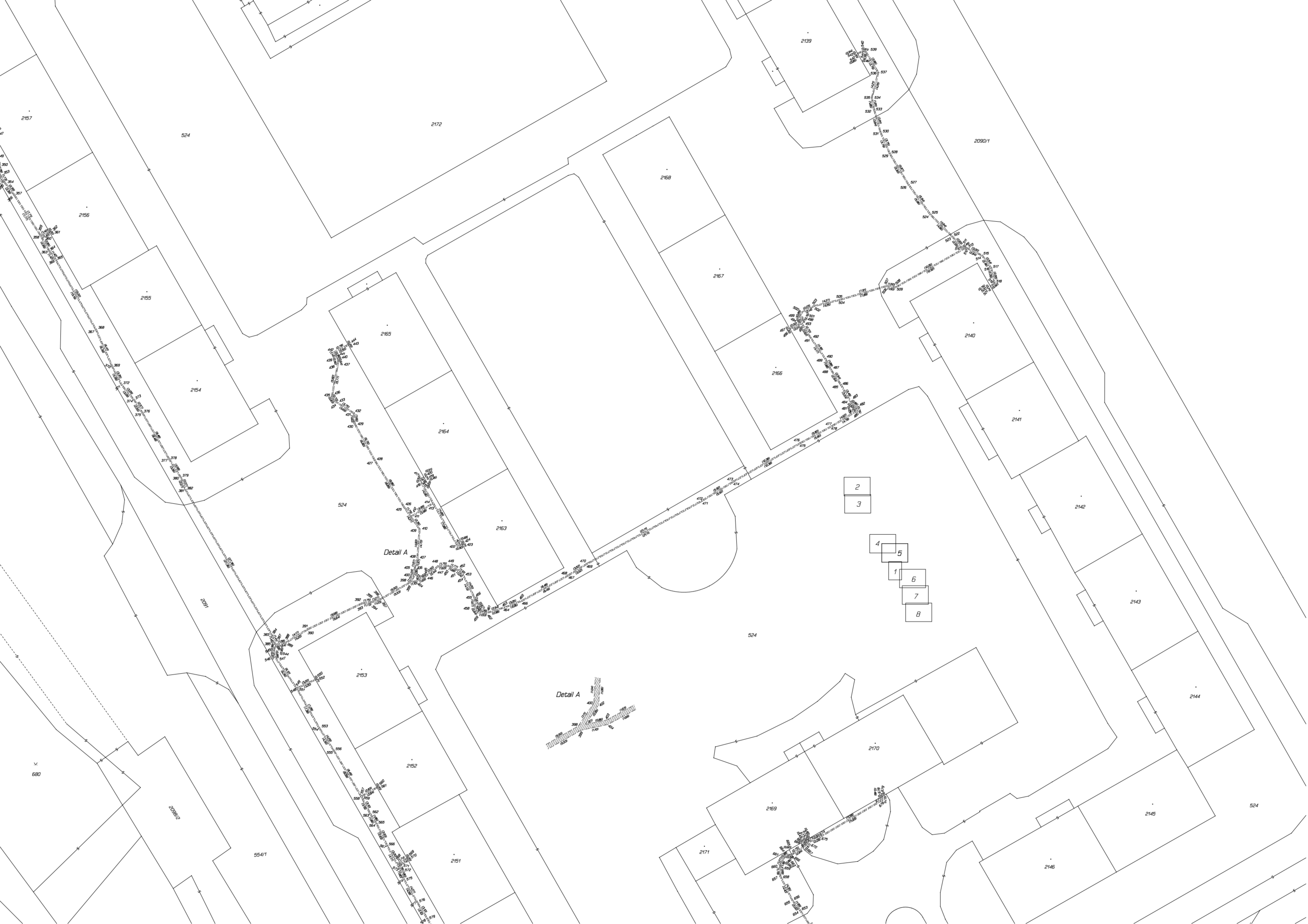
2  
3

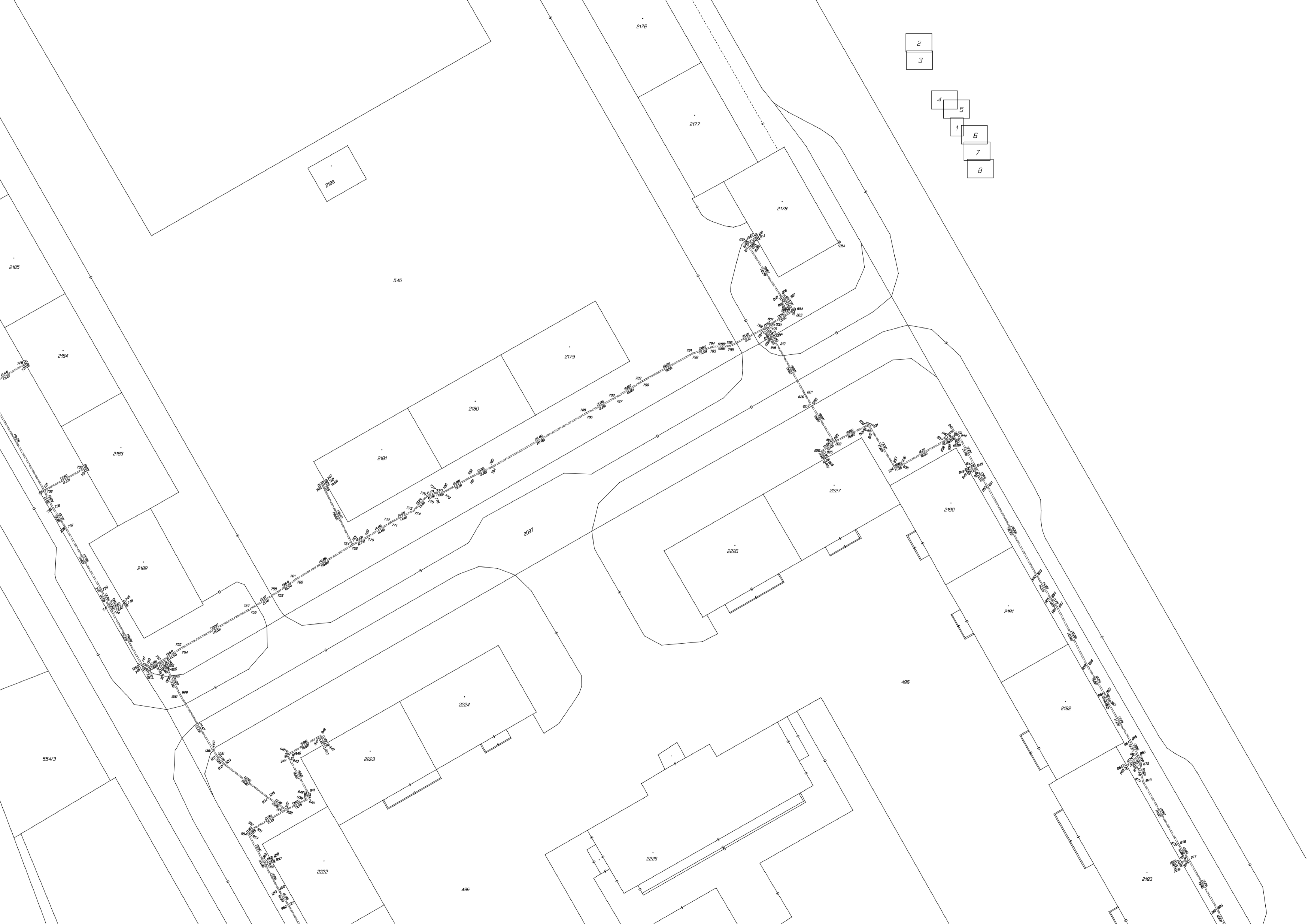
4  
5  
1  
6  
7  
8











2  
3

4  
5

1  
6

7

8

2176

2177

2178

2189

545

2179

2180

2181

2097

2227

2190

2191

2192

2193

2182

2184

2183

2182

2224

2223

2222

2225

2226

554/3

496

496



2  
3

4  
5

6  
7

8

2222

496

2225

2193

2221

2090/1

2220

2195

554/2

2091

2218

2217

496

2196

3078

2216

2197

2198

2200

2215

2091

554/1

2214

496

2090/2

2241

2213

2205

479

554/4

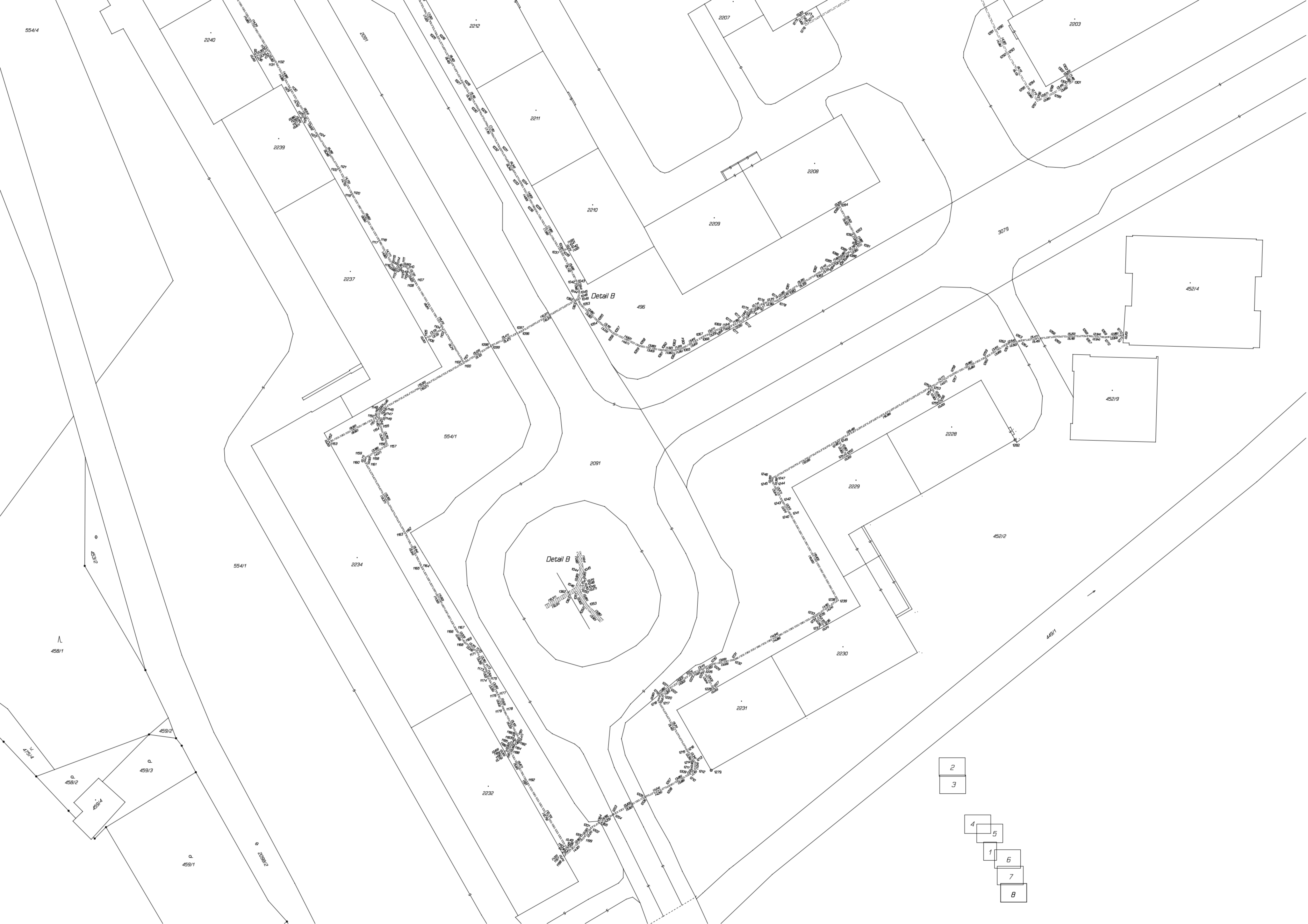
2240

2091

2212

2207

2203



554/4

2240

2239

2237

2212

2211

2210

2207

2208

2209

2203

3079

Detail B

496

452/4

452/9

554/1

2091

2228

Detail B

452/2

2229

449/1

2234

2230

2231

2232

2

3

4

5

1

6

7

8

458/1

459/2

554/1

459/2

459/3

459/4

459/1

2209/2

459/4