

**Město Nový Bydžov**

IČO: 00269247

DIČ: CZ00269247

se sídlem: Masarykovo náměstí č. p. 1, 504 01 Nový Bydžov

(jako „*dárce*“ na straně jedné)*a***Královéhradecký kraj**

IČO: 70889546

DIČ: CZ70889546

se sídlem: Pivovarské náměstí č. p. 1245/2, 500 03 Hradec Králové

(jako „*obdarovaný*“ na straně druhé)*uzavírají tuto:***d a r o v a c í s m l o u v u**

dle § 2055 a násl. zákona č. 89/2012 Sb., občanský zákoník, v účinném znění

**I. Úvodní ustanovení**

1) Dárce prohlašuje, že je výlučným vlastníkem:

- pozemek p. č. 2538/2, ostatní plocha, ostatní komunikace, o výměře 2679 m<sup>2</sup>,
- pozemek p. č. 2538/3, ostatní plocha, ostatní komunikace, o výměře 1853 m<sup>2</sup>,
- pozemek p. č. 2538/4, ostatní plocha, ostatní komunikace, o výměře 1819 m<sup>2</sup>,
- pozemek p. č. 2538/5, ostatní plocha, silnice, o výměře 394 m<sup>2</sup>,
- pozemek p. č. 2538/15, ostatní plocha, silnice, o výměře 121 m<sup>2</sup>,
- pozemek p. č. 2538/16, ostatní plocha, silnice, o výměře 226 m<sup>2</sup>,
- pozemek p. č. 2538/17, ostatní plocha, silnice, o výměře 341 m<sup>2</sup>,
- pozemek p. č. 2538/18, ostatní plocha, zeleň, o výměře 34 m<sup>2</sup>,
- pozemek p. č. 2538/19, ostatní plocha, zeleň, o výměře 72 m<sup>2</sup>,
- pozemek p. č. 2538/20, ostatní plocha, zeleň, o výměře 236 m<sup>2</sup>,
- pozemek p. č. 2538/21, ostatní plocha, zeleň, o výměře 277 m<sup>2</sup>,

vše v katastrálním území a obci Nový Bydžov.

2) Geometrickým plánem č. 1956-545/2016 vyhotoveným společností Geodézie Pardubice s.r.o., Hradištská 407, 533 52 Pardubice, a potvrzeným Katastrálním úřadem pro Královéhradecký kraj, katastrální pracoviště Hradec Králové dne 21.12.2016 pod č. PGP-1760/2016-602, byl mimo jiné:

- pozemek p. č. 2538/2 rozdělen na pozemek se stejným označením a výměrou 2659 m<sup>2</sup> a na oddělenou část pozemku p. č. 2538/28 o výměře 20 m<sup>2</sup>, v k. ú. a obci Nový Bydžov,
- pozemek p. č. 2538/3 rozdělen na pozemek se stejným označením a výměrou 1843 m<sup>2</sup> a na oddělenou část pozemku p. č. 2538/22 o výměře 5 m<sup>2</sup> a pozemek p. č. 2538/25 o výměře 5 m<sup>2</sup>, v k. ú. a obci Nový Bydžov,
- pozemek p. č. 2538/4 rozdělen na pozemek se stejným označením a výměrou 1813 m<sup>2</sup> a na oddělenou část pozemku p. č. 2538/33 o výměře 3 m<sup>2</sup> a pozemek p. č. 2538/35 o výměře 2 m<sup>2</sup>, v k. ú. a obci Nový Bydžov,
- pozemek p. č. 2538/5 rozdělen na pozemek se stejným označením a výměrou 381 m<sup>2</sup> a na oddělenou část pozemku p. č. 2538/29 o výměře 2 m<sup>2</sup>, na oddělenou část pozemku p. č. 2538/30 o výměře 8 m<sup>2</sup>, na oddělenou část pozemku p. č. 2538/31 o výměře 3 m<sup>2</sup>, v k. ú. a obci Nový Bydžov,
- pozemek p. č. 2538/15 rozdělen na pozemek se stejným označením a výměrou 118 m<sup>2</sup> a na oddělenou část pozemku p. č. 2538/27 o výměře 3 m<sup>2</sup>, v k. ú. a obci Nový Bydžov,
- pozemek p. č. 2538/16 rozdělen na pozemek se stejným označením a výměrou 219 m<sup>2</sup> a na oddělenou část pozemku p. č. 2538/23 o výměře 5 m<sup>2</sup>, pozemek p. č. 2538/24 o výměře 2 m<sup>2</sup>, v k. ú. a obci Nový Bydžov,
- pozemek p. č. 2538/17 rozdělen na pozemek se stejným označením a výměrou 324 m<sup>2</sup> a na oddělenou část pozemku p. č. 2538/34 o výměře 13 m<sup>2</sup>, pozemek p. č. 2538/36 o výměře 5 m<sup>2</sup>, v k. ú. a obci Nový Bydžov,
- pozemek p. č. 2538/18 rozdělen na pozemek se stejným označením a výměrou 24 m<sup>2</sup> a na oddělenou část pozemku p. č. 2538/43 o výměře 10 m<sup>2</sup>, v k. ú. a obci Nový Bydžov,
- pozemek p. č. 2538/19 rozdělen na pozemek se stejným označením a výměrou 51 m<sup>2</sup> a na oddělenou část pozemku p. č. 2538/45 o výměře 21 m<sup>2</sup>, v k. ú. a obci Nový Bydžov,
- pozemek p. č. 2538/20 rozdělen na pozemek se stejným označením a výměrou 202 m<sup>2</sup> a na oddělenou část pozemku p. č. 2538/41 o výměře 34 m<sup>2</sup>, v k. ú. a obci Nový Bydžov,
- pozemek p. č. 2538/21 rozdělen na pozemek se stejným označením a výměrou 248 m<sup>2</sup> a na oddělenou část pozemku p. č. 2538/39 o výměře 30 m<sup>2</sup>, v k. ú. a obci Nový Bydžov,

3) Geometrický plán č. 1956-545/2016 je nedílnou součástí této smlouvy.

4) Záměr města Nový Bydžov darovat předmět smlouvy uvedený v čl. II. odst. 1) této smlouvy z vlastnictví města Nový Bydžov do vlastnictví Královéhradeckého kraje byl schválen Radou města Nový Bydžov dne 07. 08. 2017 usnesením č. 1475/62R/2017, s nímž je tato smlouva v souladu.

Záměr města Nový Bydžov darovat předmět smlouvy uvedený v čl. II. odst. 1) této smlouvy byl zveřejněn na úřední desce města Nový Bydžov ve dnech 14.08.2017 – 30.08.2017.

Darování předmětu smlouvy uvedeného v čl. II. odst. 1) této smlouvy z vlastnictví města Nový Bydžov do vlastnictví Královéhradeckého kraje bylo schváleno Zastupitelstvem města Nový Bydžov dne 18.12.2017 usnesením č. 655/25Z/2017, s nímž je tato smlouva v souladu.

Darovací smlouva byla schválena Zastupitelstvem Královéhradeckého kraje dne 31.10.2022 usnesením č. ZK/15/1112/2022, s nímž je tato smlouva v souladu.

Pro stavbu byl vydán dne 03.04.2017 Kolaudační souhlas č.j.: V/5345/2015/Bie, který nabyl právních účinků dne 05.04.2017.

## II. Předmět smlouvy

- 1) Předmětem smlouvy je bezúplatný převod vlastnického práva (darování) k nově vzniklým pozemkům:
- pozemek p. č. 2538/28, ostatní plocha, silnice, o výměře 20 m<sup>2</sup>,
  - pozemek p. č. 2538/22, ostatní plocha, silnice, o výměře 5 m<sup>2</sup>,
  - pozemek p. č. 2538/25, ostatní plocha, silnice, o výměře 5 m<sup>2</sup>,
  - pozemek p. č. 2538/33, ostatní plocha, silnice, o výměře 3 m<sup>2</sup>,
  - pozemek p. č. 2538/35, ostatní plocha, silnice, o výměře 2 m<sup>2</sup>,
  - pozemek p. č. 2538/5, ostatní plocha, silnice, o výměře 381 m<sup>2</sup>,
  - pozemek p. č. 2538/15, ostatní plocha, silnice, o výměře 118 m<sup>2</sup>,
  - pozemek p. č. 2538/16, ostatní plocha, silnice, o výměře 219 m<sup>2</sup>,
  - pozemek p. č. 2538/17, ostatní plocha, silnice, o výměře 324 m<sup>2</sup>,
  - pozemek p. č. 2538/43, ostatní plocha, silnice, o výměře 10 m<sup>2</sup>,
  - pozemek p. č. 2538/45, ostatní plocha, silnice, o výměře 21 m<sup>2</sup>,
  - pozemek p. č. 2538/41, ostatní plocha, silnice, o výměře 34 m<sup>2</sup>,
  - pozemek p. č. 2538/39, ostatní plocha, silnice, o výměře 30 m<sup>2</sup>, vše v katastrálním území a obci Nový Bydžov,
- a to se všemi součástmi a příslušenstvím (dále též jen „předmět daru“).
- Celková výměra darovaných pozemků činí 1172 m<sup>2</sup>.
- 2) Obdarovaný tímto předmět daru od dárce přijímá do svého vlastnictví za podmínek uvedených v této smlouvě.

## III. Účetní hodnota

Účetní hodnota předmětu daru je následující:

- pozemek p. č. 2538/28, účetní hodnota 1.400,00 Kč,
- pozemek p. č. 2538/22, účetní hodnota 350,00 Kč,
- pozemek p. č. 2538/25, účetní hodnota 350,00 Kč,
- pozemek p. č. 2538/33, účetní hodnota 210,00 Kč,
- pozemek p. č. 2538/35, účetní hodnota 140,00 Kč,
- pozemek p. č. 2538/5, účetní hodnota 5.101,93 Kč,
- pozemek p. č. 2538/15, účetní hodnota 1.579,83 Kč,
- pozemek p. č. 2538/16, účetní hodnota 2.932,28 Kč,
- pozemek p. č. 2538/17, účetní hodnota 4.338,36 Kč,
- pozemek p. č. 2538/43, účetní hodnota 133,82 Kč,
- pozemek p. č. 2538/45, účetní hodnota 281,17 Kč,

- pozemek p. č. 2538/41, účetní hodnota 455,25 Kč,
- pozemek p. č. 2538/39, účetní hodnota 401,70 Kč,

Celková účetní hodnota předmětu daru činí celkem 17.674,34 Kč.

#### **IV. Stav předmětu daru**

- 1) Dárce prohlašuje, že na předmětu daru neváznou ke dni podpisu této smlouvy smluvními stranami žádná jemu známá práva třetích osob (např. zástavní právo, věcné břemeno, předkupní právo), vady právního či faktického charakteru, ani jiná omezení než práva uvedená ke dni podpisu smlouvy na listu vlastnictví číslo 10001:
  - pro pozemek p. č. 2538/3 v katastrálním území Nový Bydžov – věcná břemena,
  - pro pozemek p. č. 2538/4 v katastrálním území Nový Bydžov – věcné břemeno.
- 2) Dárce se zavazuje, že od okamžiku uzavření této smlouvy do právní moci rozhodnutí katastrálního úřadu o povolení vkladu vlastnického práva k předmětu daru do katastru nemovitostí nebude předmět daru zatěžovat žádnými právy třetích osob nebo vadami právního či faktického charakteru.
- 3) Obdarovaný prohlašuje, že byl ze strany dárce řádně seznámen se stavem předmětu daru a tento je mu dobře znám, což stvrzuje níže svým podpisem této smlouvy.

#### **V. Vklad do katastru nemovitostí**

- 1) Vlastnické právo k předmětu daru nabude obdarovaný pravomocným rozhodnutím katastrálního úřadu o povolení vkladu vlastnického práva do katastru nemovitostí s účinností ke dni podání návrhu na zahájení řízení o povolení vkladu vlastnického práva do katastru nemovitostí u příslušného katastrálního úřadu.
- 2) Návrh na zahájení řízení o povolení vkladu vlastnického práva do katastru nemovitostí včetně úhrady správního poplatku za zahájení řízení o povolení vkladu do katastru nemovitostí zajistí obdarovaný; dárce se výslovně zavazuje, že nepodá návrh na zahájení řízení o povolení vkladu do katastru nemovitostí.
- 3) V případě, že katastrální úřad z jakéhokoliv důvodu neprovede zápis věcných práv podle této smlouvy, zavazují se smluvní strany učinit bezodkladně veškeré nezbytné úkony vedoucí k odstranění překážek zápisu.

#### **VI. Ostatní ujednání**

- 1) V případě, že dárce poruší jakoukoli svoji povinnost vyplývající mu z této smlouvy, je obdarovaný oprávněn od smlouvy odstoupit.
- 2) Odpověď strany této smlouvy, podle § 1740 odst. 3 občanského zákoníku, s dodatkem nebo odchylkou, není přijetím nabídky na uzavření této smlouvy, ani když podstatně nemění podmínky nabídky.

#### **VII. Závěrečná ustanovení**

- 1) Tato smlouva nabývá platnosti podpisem smlouvy smluvními stranami a účinností jejím zveřejněním v registru smluv.


- 2) Tato smlouva podléhá podmínkám a omezením dle zákona č. 340/2015 Sb., o zvláštních podmínkách účinnosti některých smluv, uveřejňování těchto smluv a o registru smluv, v účinném znění (dále jen „zákon o registru smluv“), zveřejnění smlouvy zajistí dárce.
- 3) Pokud není v této smlouvě ujednáno jinak, řídí se vztahy mezi smluvními stranami příslušnými obecně platnými právními předpisy, zejména zákonem č. 89/2012 Sb., občanským zákoníkem, v účinném znění.
- 4) Tato smlouva může být měněna pouze písemně, a to vzestupně číslovanými dodatky.
- 5) Tato smlouva je vyhotovena ve 3 stejnopisech s platností originálu, z nichž 1 stejnopis si ponechá dárce, 1 stejnopis obdarovaný a 1 stejnopis bude předán příslušnému katastrálnímu úřadu za účelem vkladu práva do katastru nemovitostí.
- 6) Smluvní strany prohlašují, že si tuto smlouvu před podpisem přečetly, porozuměly jejímu obsahu, s obsahem souhlasí, že smlouva byla sepsána dle jejich pravé a svobodné vůle, prosté omylu a tísně, a že nebyla uzavřena za nápadně nevýhodných podmínek. Na důkaz toho k ní připojují své vlastnoruční podpisy.

## Přílohy:

1. Geometrický plán č.1956-545/2016
2. Kolaudační souhlas č. j.: V/5345/2015/Bie

**Dárce:**



V Novém Bydžově dne 25.11.2022


.....  
za město Nový Bydžov

**Obdarovaný:**

06. 12. 2022

V Hradci Králové dne .....


.....  
za Královéhradecký kraj


I toto opatření nabylo právních účinků  
dne 05. 04. 2017

Městský úřad Nový Bydžov  
dne 10. 04. 2022 podpis

## Městský úřad Nový Bydžov

Odbor výstavby a životního prostředí MÚ Nový Bydžov

Masarykovo náměstí 1, 504 01 Nový Bydžov

Č. j.: V/5345/2015/Bie

Nový Bydžov, dne 3. dubna 2017

Oprávněná úřední osoba: [REDAKCE]

### Stavebník:

Královéhradecký kraj, IČ 70889546, Pivovarské náměstí č. p. 1245, 500 03 Hradec Králové 3  
zast. SÚS Královéhradeckého kraje a. s., IČ 27502988, Kutnohorská č. p. 59, Plačice, 500 04 Hradec  
Králové 4

# KOLAUDAČNÍ SOUHLAS

Dne 6. 3. 2017 podal Královéhradecký kraj, IČ 70889546, Pivovarské náměstí č. p. 1245, 500 03 Hradec Králové 3, zast. SÚS Královéhradeckého kraje a. s., IČ 27502988, Kutnohorská č. p. 59, Plačice, 500 04 Hradec Králové 4 žádost o vydání kolaudačního souhlasu, jehož předmětem je stavba:

## Stavební úpravy pozemních komunikací – okružní křižovatky silnic II/324 a II/327 v Novém Bydžově, Masarykovo náměstí

v Novém Bydžově, Masarykovo náměstí na pozemku pozemková parcela číslo 2538/5, 2538/11, 2538/12, 2538/13, 2538/14, 2538/15, 2538/16, 2538/17, 2538/22, 2538/25, 2538/28, 2538/33, 2538/35, 2538/38, 2538/39, 2538/40, 2538/41, 2538/42, 2538/43, 2538/44, 2538/45 (dle Geometrického plánu číslo 1956-545/2016) v katastrálním území Nový Bydžov, která byla provedena na základě stavebního povolení ze dne 14. 8. 2015 č. j.: V/9172/2015/Bie, a Rozhodnutí o povolení změny stavby před jejím dokončením č. j.: V/19923/2016/Rej dne 5. 10. 2016.

Odbor výstavby a životního prostředí MěÚ Nový Bydžov, jako speciální stavební úřad příslušný podle § 15 odst. 1 písm. c) zákona č. 183/2006 Sb., o územním plánování a stavebním řádu (stavební zákon), v platném znění (dále jen "stavební zákon"), a podle ustanovení § 40 odst. 4, písm. a) zákona č. 13/1997 Sb., o pozemních komunikacích, v platném znění, po přezkoumání žádosti a na základě výsledků provedené závěrečné kontrolní prohlídky stavby, podle ustanovení § 122 odst. 1 stavebního zákona, vydává

### kolaudační souhlas a povoluje užívání

stavby: **Stavební úpravy pozemních komunikací – okružní křižovatky silnic II/324 a II/327 v Novém Bydžově, Masarykovo náměstí v Novém Bydžově, Masarykovo náměstí na pozemku pozemková parcela číslo 2538/5, 2538/11, 2538/12, 2538/13, 2538/14, 2538/15, 2538/16, 2538/17, 2538/22, 2538/25, 2538/28, 2538/33, 2538/35, 2538/38, 2538/39, 2538/40, 2538/41, 2538/42, 2538/43, 2538/44, 2538/45 (dle Geometrického plánu číslo 1956-545/2016) v katastrálním území Nový Bydžov, která obsahuje: Stavební úpravy stávajících veřejných pozemních komunikací – okružní křižovatky silnic II/324 a II/327 v Novém Bydžově, Masarykovo náměstí (SO 101 Vozidlové zpevněné plochy; SO 181 Dopravní opatření) – v intravilánu města Nový Bydžov, Masarykovo náměstí – stavební úpravy vozidlových zpevněných ploch včetně ohraničení obrubou a chodníků – záměna krytu vozovky na Masarykově náměstí v Novém Bydžově (okružní křižovatka silnic II/324 a II/327) s doprovodným odvedením povrchových vod stávajícími a novými uličními vpustmi napojenými do původních vtoků do veřejné kanalizace; kruhová okružní křižovatka s jednopruhovým jízdním pásem se živičným krytem mezi obrubami; žulová dlažba = vnitřní prstenec a dělicí ostrůvky, žulové obrubníky; stávající chodníky a sjezdy = provedení stavebních úprav, bezbariérové užívání; stavební úpravy přechodů pro chodce na všech vjezdech do náměstí = bezbariérová úprava chodníků; dopravní značení = vodorovné dopravní značení, svislé dopravní značky stávající; hranice úprav = ve všech kvadrantech hranice vlastního náměstí.**

**Vymezení účelu užívání stavby:** komunikace.

**Závěrečná kontrolní prohlídka stavby** byla provedena dne 28. 3. 2017.

Na stavbě byl proveden zkušební provoz, který stavební úřad povolil rozhodnutím č. j.: V/20564/2016/Bie ze dne 2. 11. 2016.

### **Odůvodnění:**

Dne 6. 3. 2017 podal Královéhradecký kraj, IČ 70889546, Pivovarské náměstí č. p. 1245, 500 03 Hradec Králové 3, zast. SÚS Královéhradeckého kraje a. s., IČ 27502988, Kutnohorská č. p. 59, Plačice, 500 04 Hradec Králové 4 žádost o vydání kolaudačního souhlasu. Stavební úřad provedl dne 28. 03. 2017 závěrečnou kontrolní prohlídku stavby, při které podle § 122 odst. 3 stavebního zákona nezjistil závady bránící jejímu bezpečnému užívání, nebo rozpor s podmínkami dle § 119 odst. 2 stavebního zákona, a shledal též, že její skutečné provedení a užívání nebude ohrožovat život a veřejné zdraví, život a zdraví zvířat, bezpečnost anebo životní prostředí.

Bezpečné užívání stavebník prokázal provedením předepsaných zkoušek a předložením předepsaných dokladů.

Speciální stavební úřad proto vydal kolaudační souhlas.

### **Poučení:**

Kolaudační souhlas nabývá právních účinků dnem doručení žadateli.

Proti kolaudačnímu souhlasu se nelze odvolat.

Kolaudační souhlas lze přezkoumat v přezkumném řízení, které lze zahájit do 1 roku ode dne, kdy kolaudační souhlas nabyl právních účinků. Rozhodnutí ve věci v přezkumném řízení v prvním stupni nelze vydat po uplynutí 15 měsíců ode dne, kdy souhlas nabyl právních účinků.

**Příloha pro stavebníka:** Ověřená dokumentace skutečného provedení stavby

**Poplatek:** Správní poplatek podle zákona č. 634/2004 Sb., o správních poplatcích, ve znění pozdějších předpisů, stanovený podle položky 18 odst. 15 ve výši 500,- Kč, sazebníku správních poplatků v celkové hodnotě 500,- Kč byl uhrazen dne 30. 3. 2017.

### **Rozdělovník:**

Účastníci řízení:

SÚS Královéhradeckého kraje a. s., Kutnohorská č. p. 59, Plačice, 500 04 Hradec Králové 4

Dotčené orgány:

MěÚ - odbor dopravně-správní, Masarykovo nám. 1, 504 01 Nový Bydžov

MěÚ OVŽP - ochrana ovzduší a odpady, Masarykovo náměstí č. p. 1, 504 01 Nový Bydžov

MěÚ OVŽP - ochrana přírody a krajiny, Masarykovo náměstí č. p. 1, 504 01 Nový Bydžov

MěÚ OVŽP - silniční stavební úřad, Masarykovo náměstí č. p. 1, 504 01 Nový Bydžov

MěÚ OVŽP - státní památková péče, Masarykovo náměstí č. p. 1, 504 01 Nový Bydžov

MěÚ OVŽP - vodoprávní úřad, Masarykovo náměstí č. p. 1, 504 01 Nový Bydžov


MěÚ OVŽP - ZPF, Masarykovo náměstí č. p. 1, 504 01 Nový Bydžov

Datová schránka:






Hasičský záchranný sbor Královéhradeckého kraje, nábr. U Přivozu č. p. 122, 500 03 Hradec Králové 3, DS:  
OVM, yvfab6e

Krajská hygienická stanice Královéhradeckého kraje, Habrmanova č. p. 196, 501 01 Hradec Králové, DS:  
OVM, dm5ai4r

Policie ČR - DI, Mrštíkova č. p. 541, 500 09 Hradec Králové 9, DS: OVM, urnai6d





<b>GEOMETRICKÝ PLÁN</b> <b>pro</b> rozdělení pozemku	Geometrický plán ověřil úředně oprávněný zeměměřický inženýr	Stejnopis ověřil úředně oprávněný zeměměřický inženýr:
	Jméno, příjmení: 	Jméno, příjmení: 
	Číslo položky seznamu úředně oprávněných zeměměřických inženýrů 2154/2001	Číslo položky seznamu úředně oprávněných zeměměřických inženýrů 2130/2001
	Dne: 8.12.2016 Číslo: 545/2016	Dne: 22.12.2016 Číslo: 125/2016
	Náležitosti a přesnosti odpovídá právním předpisům.	Tento stejnopis odpovídá geometrickému plánu v elektronické podobě uloženému v dokumentaci katastrálního úřadu.
Výhotovitel: 	Katastrální úřad souhlasí s očíslováním parcel.	Ověření stejnopisu geometrického plánu v listinné podobě. 
Číslo plánu: 1956-545/2016		
Okres: Hradec Králové		
Obec: Nový Bydžov		
Kat. území: Nový Bydžov		
Mapový list: Hořice 5-7/33		
Dosavadním vlastníkům pozemků byla poskytnuta možnost seznámit se v terénu s průběhem navrhovaných nových hranic, které byly označeny předepsaným způsobem:		
<b>obrubníkem</b>		

## VÝKAZ DOSAVADNÍHO A NOVÉHO STAVU ÚDAJŮ KATASTRU NEMOVITOSTÍ

Dosavadní stav			Nový stav									
Označení pozemku parc. číslem	Výměra parcely ha : m <sup>2</sup>	Druh pozemku Způsob využití	Označení pozemku parc. číslem	Výměra parcely ha : m <sup>2</sup>	Druh pozemku Způsob využití	Typ stavby Způsob využití	Zpús. určení výměr	Porovnání se stavem evidence právních vztahů				
								Díl přechází z pozemku označeného v		Číslo listu vlastnictví	Výměra dílu ha : m <sup>2</sup>	Označení dílu
								katastru nemovitosti	dřívější poz. evidenci			
2538/1	26 : 44	ostat. pl. ostat. komunikace	2538/1	26 : 44	ostat. pl. ostat. komunikace		2	2538/1		10001	26 : 44	
2538/2	26 : 79	ostat. pl. ostat. komunikace	2538/2	26 : 59	ostat. pl. ostat. komunikace		2	2538/2		10001	26 : 59	
			2538/28	20	ostat. pl. silnice		2	2538/2		10001	20	
2538/3	18 : 53	ostat. pl. ostat. komunikace	2538/3	18 : 43	ostat. pl. ostat. komunikace		2	2538/3		10001	18 : 43	
			2538/22	5	ostat. pl. silnice		0	2538/3		10001	5	
			2538/25	5	ostat. pl. silnice		2	2538/3		10001	5	
2538/4	18 : 19	ostat. pl. ostat. komunikace	2538/4	18 : 13	ostat. pl. ostat. komunikace		2	2538/4		10001	18 : 13	
			2538/33	3	ostat. pl. silnice		2	2538/4		10001	3	
			2538/35	2	ostat. pl. silnice		2	2538/4		10001	2	
2538/5	3 : 94	ostat. pl. silnice	2538/5	3 : 81	ostat. pl. silnice		2	2538/5		10001	3 : 81	
			2538/29	2	ostat. pl. ostat. komunikace		2	2538/5		10001	2	
			2538/30	8	ostat. pl. ostat. komunikace		2	2538/5		10001	8	
			2538/31	3	ostat. pl. ostat. komunikace		2	2538/5		10001	3	
2538/6	4 : 44	ostat. pl. zeleň	2538/6	4 : 11	ostat. pl. zeleň		2	2538/6		60000	4 : 11	
			2538/38	9	ostat. pl. silnice		2	2538/6		60000	9	
			2538/40	8	ostat. pl. silnice		2	2538/6		60000	8	
			2538/42	8	ostat. pl. silnice		2	2538/6		60000	8	
			2538/44	7	ostat. pl. silnice		2	2538/6		60000	7	
2538/11	2 : 85	ostat. pl. silnice	2538/11	2 : 75	ostat. pl. silnice		2	2538/11		60000	2 : 75	
			2538/26	10	ostat. pl. ostat. komunikace		2	2538/11		60000	10	
2538/12	2 : 21	ostat. pl. silnice	2538/12	2 : 21	ostat. pl. silnice		2	2538/12		60000	2 : 21	
2538/13	1 : 70	ostat. pl. silnice	2538/13	1 : 69	ostat. pl. silnice		0	2538/13		60000	1 : 69	
			2538/37	1	ostat. pl. ostat. komunikace		2	2538/13		60000	1	
2538/14	2 : 78	ostat. pl. silnice	2538/14	2 : 74	ostat. pl. silnice		2	2538/14		60000	2 : 74	
			2538/32	4	ostat. pl. ostat. komunikace		2	2538/14		60000	4	
2538/15	1 : 21	ostat. pl. silnice	2538/15	1 : 18	ostat. pl. silnice		2	2538/15		10001	1 : 18	
			2538/27	3	ostat. pl. ostat. komunikace		2	2538/15		10001	3	
2538/16	2 : 26	ostat. pl. silnice	2538/16	2 : 19	ostat. pl. silnice		2	2538/16		10001	2 : 19	
			2538/23	5	ostat. pl. ostat. komunikace		2	2538/16		10001	5	
			2538/24	2	ostat. pl. ostat. komunikace		2	2538/16		10001	2	
2538/17	3 : 41	ostat. pl. silnice	2538/17	3 : 24	ostat. pl. silnice		2	2538/17		10001	3 : 24	
			2538/34	13	ostat. pl. ostat. komunikace		2	2538/17		10001	13	
			2538/36	5	ostat. pl. ostat. komunikace		2	2538/17		10001	5	
2538/18	34	ostat. pl. zeleň	2538/18	24	ostat. pl. zeleň		2	2538/18		10001	24	
			2538/43	10	ostat. pl. silnice		2	2538/18		10001	10	
2538/19	72	ostat. pl. zeleň	2538/19	51	ostat. pl. zeleň		2	2538/19		10001	51	

## VÝKAZ DOSAVADNÍHO A NOVÉHO STAVU ÚDAJŮ KATASTRU NEMOVITOSTÍ

Dosavadní stav			Nový stav															
Označení pozemku parc. číslem	Výměra parcely		Druh pozemku	Označení pozemku parc. číslem	Výměra parcely		Druh pozemku	Typ stavby	Způsob využití	Způs. určení výměr	Porovnání se stavem evidence právních vztahů							
	ha	m <sup>2</sup>			Způsob využití	ha					m <sup>2</sup>	Způsob využití	Způsob využití	Díl přechází z pozemku označeného v		Číslo listu vlastnictví	Výměra dílu	Označení dílu
														katastru nemovitostí	dřívější poz. evidenci			
2538/20	2	36	ostat. pl. zeleň	2538/45	21	ostat. pl. silnice			2	2538/19		10001	21					
				2538/20	02	ostat. pl. zeleň			2	2538/20		10001	02					
				2538/41	34	ostat. pl. silnice			2	2538/20		10001	34					
2538/21	2	77	ostat. pl. zeleň	2538/21	48	ostat. pl. zeleň			2	2538/21		10001	48					
				2538/39	30	ostat. pl. silnice			2	2538/21		10001	30					
	1	20	94		1	20	94											

## SEZNAM SOUŘADNIC (S-JTSK)

Souřadnice pro zápis do KN

Číslo bodu Y X kk Poznámka

80-97	664870.62	1035879.83	3	obrubník	12	664798.49	1035907.27	3	obrubník
80-738	664851.40	1035894.40	3	barvou	13	664799.94	1035910.26	3	obrubník
80-769	664873.18	1035886.54	3	obrubník	14	664803.44	1035914.34	3	obrubník
81-183	664796.23	1035863.44	3	barvou	15	664808.40	1035917.30	3	obrubník
81-816	664802.27	1035859.55	3	obrubník	16	664815.41	1035918.46	3	obrubník
81-817	664796.23	1035861.50	3	obrubník	17	664823.24	1035916.18	3	obrubník
87-18	664778.40	1035915.63	3	obrubník	18	664826.75	1035913.52	3	obrubník
87-51	664829.91	1035956.53	3	obrubník	19	664829.48	1035910.07	3	obrubník
87-694	664810.19	1035871.65	3	obrubník	20	664831.39	1035905.44	3	obrubník
87-717	664759.48	1035921.83	3	barvou	21	664759.21	1035921.20	3	obrubník
87-718	664756.52	1035914.38	3	obrubník	22	664766.93	1035911.11	3	obrubník
87-728	664756.26	1035914.47	3	barvou	23	664772.30	1035909.67	3	obrubník
1123-23	664840.18	1035886.16	3	obrubník	24	664777.49	1035907.70	3	obrubník
1123-24	664836.94	1035885.39	3	obrubník	25	664782.67	1035905.11	3	obrubník
1123-26	664829.98	1035882.43	3	barvou	26	664787.08	1035901.37	3	obrubník
1123-27	664826.78	1035880.92	3	obrubník	27	664789.52	1035898.28	3	obrubník
1123-28	664822.52	1035878.79	3	obrubník	28	664797.83	1035877.50	3	obrubník
1123-44	664832.48	1035900.29	3	barvou	29	664797.89	1035872.18	3	obrubník
1123-165	664824.30	1035940.70	3	obrubník	30	664797.51	1035868.22	3	obrubník
1123-207	664796.85	1035882.79	3	obrubník	31	664796.88	1035864.31	3	obrubník
1123-211	664791.52	1035894.75	3	obrubník	32	664805.86	1035865.85	3	obrubník
1123-248	664800.49	1035910.12	3	barvou	33	664813.96	1035874.92	3	obrubník
1123-255	664797.23	1035904.18	3	barvou	34	664818.39	1035877.20	3	obrubník
1123-301	664818.64	1035883.89	3	barvou	35	664846.34	1035886.15	3	obrubník
1123-313	664803.90	1035873.76	3	barvou	36	664852.40	1035885.06	3	obrubník
1123-329	664814.14	1035889.29	3	barvou	37	664853.27	1035893.07	3	obrubník
1123-330	664818.15	1035898.49	3	barvou	38	664850.80	1035894.11	3	obrubník
1123-331	664820.19	1035904.97	3	barvou	39	664848.41	1035895.33	3	obrubník
1123-334	664827.49	1035901.83	3	barvou	40	664844.13	1035898.19	3	obrubník
1123-336	664824.83	1035895.94	3	barvou	41	664840.72	1035902.03	3	obrubník
1123-337	664821.21	1035887.95	3	barvou	42	664838.26	1035906.55	3	obrubník
1123-338	664799.48	1035910.37	3	barvou	43	664836.18	1035911.25	3	obrubník
1123-340	664810.61	1035883.93	3	barvou	44	664833.36	1035916.74	3	obrubník
1123-342	664830.83	1035893.92	3	barvou	45	664831.35	1035922.22	3	obrubník
1123-344	664829.64	1035910.74	3	barvou	46	664830.64	1035928.01	3	obrubník
1123-345	664823.37	1035916.64	3	barvou	47	664830.99	1035933.63	3	obrubník
1123-348	664832.91	1035900.16	3	barvou	48	664832.29	1035939.11	3	obrubník
1	664831.89	1035900.47	3	obrubník	49	664837.79	1035955.77	3	obrubník
2	664831.44	1035897.20	3	obrubník	50	664830.61	1035958.09	3	obrubník
3	664830.37	1035894.08	3	obrubník	51	664822.13	1035935.64	3	obrubník
4	664825.78	1035888.02	3	obrubník	52	664818.91	1035931.17	3	obrubník
5	664819.04	1035884.52	3	obrubník	53	664813.80	1035926.98	3	obrubník
6	664814.98	1035883.96	3	obrubník	54	664807.85	1035924.13	3	obrubník
7	664810.89	1035884.36	3	obrubník	55	664799.30	1035919.67	3	obrubník
8	664804.10	1035887.55	3	obrubník	56	664793.76	1035916.93	3	obrubník
9	664799.54	1035892.88	3	obrubník	57	664787.72	1035915.63	3	obrubník
10	664797.59	1035898.62	3	obrubník	58	664827.81	1035881.41	3	obrubník
11	664797.64	1035904.07	3	obrubník	59	664832.21	1035883.78	3	obrubník

