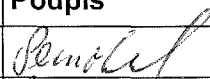






KRAJSKÝ ÚŘAD KRAJE Vysočina

Název dokumentu:	Smlouva o zřízení služebnosti		
Oprávněn/pověřen k podpisu:	Ing. Josef Pavlík		
Schváleno:	RK	Datum:	18.4.2017 Č.usnesení: 0714/14/2017/RK
Dokument uložen u:	odboru majetkového		
Počet vyhotovení:	4		
Adresát:	E.ON Distribuce, a.s.		
Smluvní částka: 1)	4755.00		
Odpovědný odbor: 2)	odbor majetkový		
Podpis zajistit do:	neprodleně		

	Pracoviště/pracovník	Datum	Podpis
Zpracoval:	OM/M. Semotamová	22.5.2017	
Projednáno s:	OM/J. Mrázková	22.5.2017	
Právní kontrola:	OM/J. Mrázková	22.5.2017	
Předkládá:	OM/P. Kolář	22.5.2017	
Potvrzení příjmu smlouvy do předběžné evidence 3)	OM/P. Kolář	22.5.2017	
Zodpovídá:	Příkazce operace:		
	Správce rozpočtu:		

Poznámka:

Subjekt (IČO: 28085400), se kterým je uzavírána smlouva NENÍ nespolehlivým plátcem dle § 109 od. 3 zákona o DPH; (ověření provedl: koudelova, datum ověření: 22.05.2017 07:11:41):


Smlouva o zřízení služebnosti - IS
 kú a obec Bystřice nad Pernštejnem
 par.č. 2695
 OM 386/2017

Rozpočtová skladba:

1) Použije se, pokud se jedná o písemnost typu smlouvy, jejímž předmětem je peněžité plnění. Pokud je v košílce více smluv, uvede se částka souhrnná. Pokud se jedná o smlouvu, příp. smlouvy, u niž je peněžité plnění stanoveno částkou za čerpanou jednotku (např. hodinovou sazbu), uvede se částka maximálního rozsahu tohoto plnění. V případě smluv na dobu neurčitou uveďte částku jedné platby.

2) Odpovědným odborem se rozumí odbor, příp. sekce nebo samostatné oddělení, které za písemnost, její vyřízení a správu záležitostí (správu smluvního vztahu) odpovídá.

3) Potvrzuje vždy vedoucí odpovědného odboru (nenahrazuje právní kontrolu).



Smlouva o zřízení služebnosti

uzavřená podle ustanovení § 1257 a násl. zákona č. 89/2012/Sb., občanský zákoník,
v platném znění a
zákona č. 458/2000 Sb. § 25 odst. 4, o podmínkách podnikání a o výkonu státní správy
v energetických odvětvích a o změně některých zákonů (energetický zákon)/

2600/17

mezi těmito smluvními stranami:

Kraj Vysočina, se sídlem v Jihlavě, Žižkova 57, 587 33 Jihlava
zastoupený hejtmánem kraje MUDr. Jiřím Běhounkem
k podpisu smlouvy pověřen Ing. Josef Pavlík, náměstek hejtmána pro oblast
ekonomiky a majetku
IČ: 708 90 749
DIČ: CZ70890749
Bankovní spojení: Sberbank CZ, a.s.
č.ú.: 40 50 00 50 19/6800
VS 1780510386
na straně povinného ze služebnosti

a

E.ON Distribuce, a.s., se sídlem F. A. Gerstnera 2151/6, 370 01 České Budějovice
IČ: 280 85 400
DIČ: CZ28085400
zapsaná v Obchodním rejstříku vedeném Krajským soudem v Českých Budějovicích, odd. B,
vločka 1772
zastoupena Monikou Březovou, manažerem věcných břemene na základě Pověření ze
dne 10. 1. 2017
na straně oprávněného ze služebnosti

takto:

Článek I. Předmět smlouvy

1. Povinný ze služebnosti je na základě zákona 157/2000 Sb. o přechodu některých věcí, práv a závazků z majetku České republiky do majetku krajů a Rozhodnutí Ministerstva dopravy a spojů č. 3796/01-9-KM ze dne 10. 9. 2001, výhradním vlastníkem pozemku par. č. 2695 v katastrálním území Bystřice nad Pernštejnem a obci Bystřice nad Pernštejnem (dále jen „pozemek“). Pozemek je zapsán u Katastrálního úřadu pro Vysočinu, katastrální pracoviště Žďár nad Sázavou v katastru nemovitostí pro uvedené k. ú. a obec na LV 845.
2. Oprávněný ze služebnosti zrealizoval a uvedl na základě předávacího protokolu od příslušné příspěvkové organizace ze dne 30. 11. 2016 do užívání stavbu „14330041719 Bystřice n/P příp. parc. 1509 Horníček“ (dále jen „stavba“) na výše uvedeném pozemku.
3. V souladu s článkem I. bod 4. smlouvy o smlouvě budoucí o zřízení služebnosti, uzavřené mezi povinným a oprávněným dne 16. 6. 2016 zřizuje povinný služebnost užívání části pozemku ve prospěch oprávněného, spočívající ve zřízení a provozování stavby na pozemku tak, jak je uvedeno v geometrickém plánu č. 2400-2491/2017 ze dne 6. 2. 2017, který vyhotovil GEO75 s.r.o. a tvoří nedílnou součást této smlouvy.

OM 386/2017

4. Oprávněný má v souvislosti se zřízením a provozem stavby právo vstupovat a vjíždět na pozemek uvedený v čl. I. odst. 1. této smlouvy.
5. Oprávněný takto zřízenou služebnost přijímá a povinný, jako vlastník zatěžované nemovitosti, je povinen toto právo strpět.

Článek II. Podstatné náležitosti smlouvy

1. Služebnost se sjednává úplatně. Výše úplaty za zřízení služebnosti vyplývá z ceníku Pravidel Rady Kraje Vysočina pro zřizování služebností na majetku Kraje Vysočina, které byly schváleny usnesením Rady Kraje Vysočina 1345/24/2016/RK ze dne 25. 7. 2016 a činí **částku 3 930 Kč bez DPH** (slovy: Třítisícdevětsetřicetkorunčeských).
2. **Částka 3 930 Kč a DPH** ve výši platné ke dni uskutečnitelného zdanitelného plnění, bude uhrazena do 30 dnů ode dne výzvy k úhradě po uveřejnění smlouvy v informačním systému veřejné správy – Registru smluv na číslo účtu a variabilní symbol uvedené v záhlaví smlouvy. Poté, co bude připsána na účet povinného celková částka včetně DPH, tak jak je uvedeno výše, bude podán návrh na vklad práva odpovídajícího služebnosti Katastrálnímu úřadu pro Vysočinu, katastrálnímu pracovišti Žďár nad Sázavou.
3. Správní poplatek za vklad práva odpovídající služebnosti uhradí oprávněný.
4. Služebnost je sjednána na dobu, po kterou bude oprávněným provozována stavba na pozemku uvedeném v čl. I. bod. 1. této smlouvy. V případě, že oprávněný převede tuto stavbu na jiného vlastníka, vyjma případu přeměny oprávněného jako právnické osoby, je oprávněný povinen do 30 dnů ode dne převodu oznámit povinnému nového vlastníka stavby.
5. Oprávněný a povinný ze služebnosti následně uzavřou dohodu o zrušení služebnosti s tím, že náklady související se zrušením služebnosti hradí oprávněný.
6. Právo odpovídající služebnosti nabude oprávněný vkladem práva odpovídajícího služebnosti s právními účinky k okamžiku podání návrhu na vklad do katastru nemovitostí u Katastrálního úřadu pro Vysočinu, katastrální pracoviště Žďár nad Sázavou.

Článek III. Povinnosti při provozu stavby

1. Oprávněný se zavazuje písemně, v souladu se zákonem, oznámit příslušné příspěvkové organizaci, která majetek užívá, každý zásah a jeho účel na pozemku povinného, ke kterému je oprávněn z této smlouvy a šetřit co nejvíce jeho majetek. Pokud v důsledku existence služebnosti vznikne výstavbou, údržbou a opravami stavby ze strany oprávněného, ale i nezaviněně, tj. provozní závadou, straně vlastníka zatěžované nemovitosti škoda a znehodnocení pozemku, ponese náklady na jejich odstranění oprávněný, případně zajistí nápravu v plném rozsahu.

Náklady spojené s běžnou údržbou služebného pozemku nese povinný. Náklady vyvolané činnostmi oprávněného na služebném pozemku nese oprávněný.

**Článek IV.
Závěrečná ustanovení**

1. Skutečnosti ve smlouvě blíže nespecifikované se řídí příslušnými ustanoveními zákona č. 89/2012 Sb., občanský zákoník, v platném znění.
2. Tato smlouva je vyhotovena ve 4 stejnopisech, z nichž dva výtisky obdrží povinný, jeden výtisk oprávněný a jeden výtisk je určen pro Katastrální úřad pro Vysočinu, katastrální pracoviště Žďár nad Sázavou.
3. O uzavření smlouvy o zřízení služebnosti spočívající ve zřízení a užívání stavby bylo v souladu s ustanovením § 59 odst. 3 zákona 129/2000 Sb., o krajích, ve znění pozdějších předpisů, rozhodnuto usnesením Rady Kraje Vysočina 0714/14/2017/RK ze dne 18. 4. 2017.
4. Smluvní strany této smlouvy prohlašují, že si smlouvu o zřízení služebnosti přečetly, že je uzavírána po vzájemném projednání, podle jejich pravé a svobodné vůle, určitě, vážně a srozumitelně, nikoli v tísní ani za nápadně nevýhodných podmínek. Na důkaz toho připojují své podpisy.
5. Smlouva o zřízení služebnosti nabývá platnosti dnem podpisu smlouvy.
6. Oprávněný ze služebnosti výslovně souhlasí se zveřejněním celého textu smlouvy včetně podpisů (v případě fyzické osoby bude zveřejněný text smlouvy anonymizován v rozsahu osobních údajů) v informačním systému veřejné správy – Registru smluv.
7. Smluvní strany se dohodly, že zákonnou povinnost dle § 5 odst. 2 zákona o registru smluv splní Kraj Vysočina.

04-05-2017

V dne.....
Za oprávněného:

E.ON

E.ON Distribuce, a.s.
F. A. Gerstnera 2151/6
České Budějovice 7
370 01 České Budějovice

.....
E.ON Distribuce, a. s.
Monika Březová
manažer věcných břemen

22. 05. 2017

V Jihlavě dne
Za povinného:

Kraj Vysočina
Žižkova 57, 587 33 Jihlava

008


.....
Ing. Josef Pavlík
náměstek hejtmána pro oblast
ekonomiky a majetku

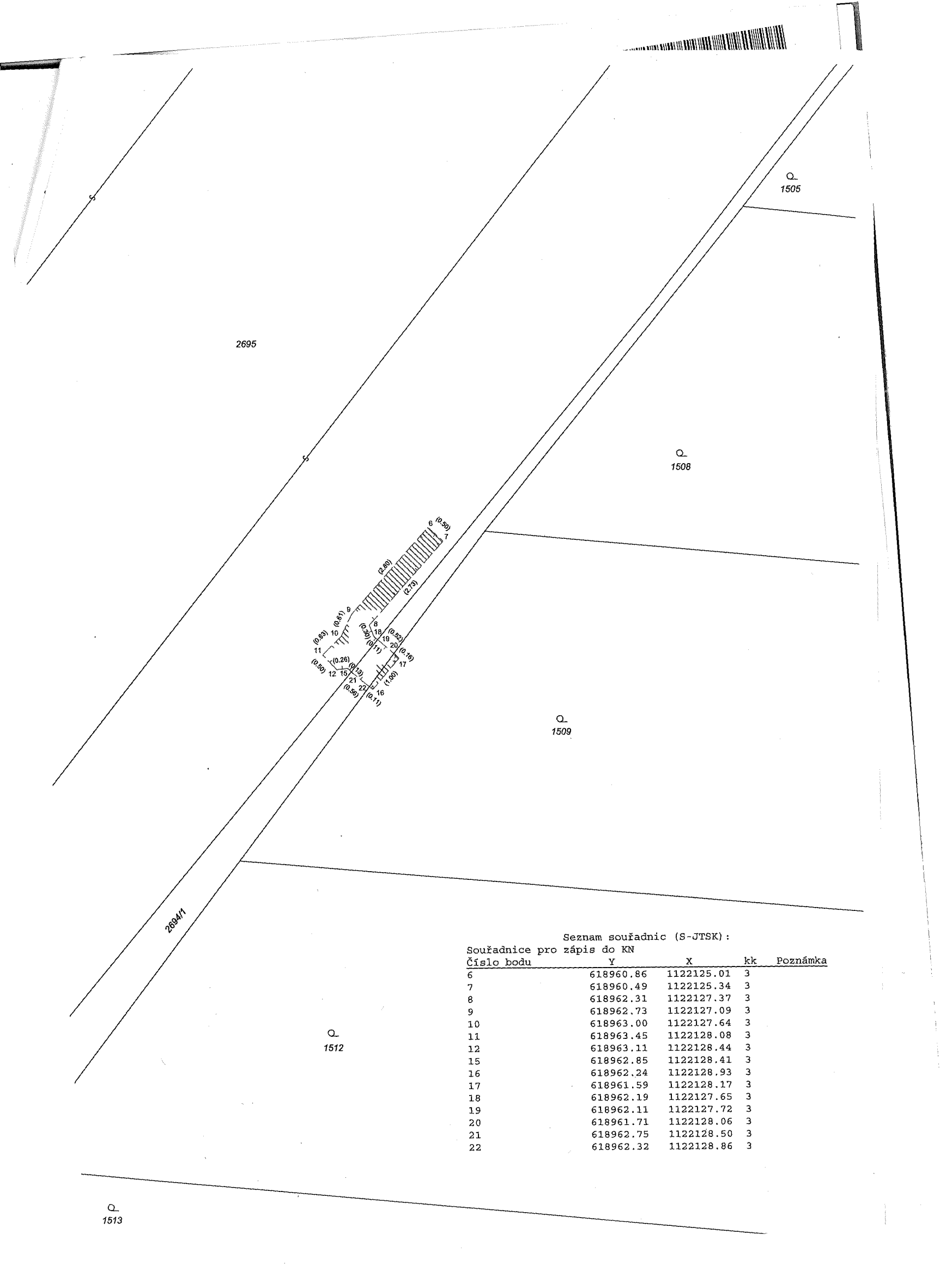
VÝKAZ DOSAVADNÍHO A NOVÉHO STAVU ÚDAJŮ KATASTRU NEMOVITOSTÍ

Dosavadní stav			Nový stav												
Označení pozemku parc. číslem	Výměra parcely		Druh pozemku Způsob využití	Označení pozemku parc. číslem	Výměra parcely		Druh pozemku Způsob využití	Typ stavby Způsob využití	Zpús. určení výměr	Porovnání se stavem evidence právních vztahů					
	ha	m ²			ha	m ²				Díl přechází z pozemku označeného v		Číslo listu vlastnictví	Výměra dílu		Označení dílu
									katastru nemovitostí	dřívější poz. evidenci			ha	m ²	
1509 2694/1 2695										1509 2694/1 2695		1209 1 845			

Druh věcného břemene: dle příložených listin

Oprávněný: dle příložených listin

GEOMETRICKÝ PLÁN pro vymezení rozsahu věcného břemene k části pozemku	Geometrický plán ověřil úředně oprávněný zeměměřický inženýr	Stejnopis ověřil úředně oprávněný zeměměřický inženýr:
	Jméno, příjmení: Ing. Milan Pernica	Jméno, příjmení: Ing. Milan Pernica
	Číslo položky seznamu úředně oprávněných zeměměřických inženýrů 2490/10	Číslo položky seznamu úředně oprávněných zeměměřických inženýrů 2490/10
	Dne: 6. 2. 2017 Číslo: 158/2017	Dne: 13. 2. 2017 Číslo: 193/2017
	Náležitosti a přesnosti odpovídá právním předpisům.	Tento stejnopis odpovídá geometrickému plánu v elektronické podobě uloženému v dokumentaci katastrálního úřadu.
Vyhotovitel: GEO75 s.r.o., IČ27699579 Sokolova 32, 619 00 www.geo75.cz tel: 737 432 573	Katastrální úřad souhlasí s očíslováním parcel.	Ověření stejnopisu geometrického plánu v listinné podobě.
Číslo plánu: 2400-2491/2017	KÚ pro Vysočinu KP Žďár nad Sázavou Margot Chovancová PGP-180/2017-714 2017.02.13 13:02:08 CET	
Okres: Žďár nad Sázavou		
Obec: Bystřice nad Pernštejnem		
Kat. území: Bystřice nad Pernštejnem		
Mapový list: Bystřice nad Pernštejnem 7-1/12		
Dosavadním vlastníkům pozemků byla poskytnuta možnost seznámit se v terénu s průběhem navrhovaných nových hranic, které byly označeny předepsaným způsobem:		
nestabilizováno		



Seznam souřadnic (S-JTSK):

Souřadnice pro zápis do KN				
Číslo bodu	Y	X	kk	Poznámka
6	618960.86	1122125.01	3	
7	618960.49	1122125.34	3	
8	618962.31	1122127.37	3	
9	618962.73	1122127.09	3	
10	618963.00	1122127.64	3	
11	618963.45	1122128.08	3	
12	618963.11	1122128.44	3	
15	618962.85	1122128.41	3	
16	618962.24	1122128.93	3	
17	618961.59	1122128.17	3	
18	618962.19	1122127.65	3	
19	618962.11	1122127.72	3	
20	618961.71	1122128.06	3	
21	618962.75	1122128.50	3	
22	618962.32	1122128.86	3	

Q
1513