








KRAJSKÝ ÚŘAD KRAJE Vysočina

| | | | | | |
|-----------------------------|-------------------------------|--------|-----------|-------------|-----------------|
| Název dokumentu: | Smlouva o zřízení služebnosti | | | | |
| Oprávněn/pověřen k podpisu: | Ing. Josef Pavlík | | | | |
| Schváleno: | RK | Datum: | 28.2.2017 | Č.usnesení: | 0383/08/2017/RK |
| Dokument uložen u: | OM | | | | |
| Počet vyhotovení: | 5 | | | | |
| Adresát: | GasNet, s.r.o., Město Třebíč | | | | |
| Smluvní částka: 1) | 605.00 | | | | |
| Odpovědný odbor: 2) | odbor majetkový | | | | |
| Podpis zajistit do: | neprodleně | | | | |

| | Pracoviště/pracovník | Datum | Podpis |
|--|----------------------|-----------|---|
| Zpracoval: | OM/H.Brázdilová | 17.5.2017 |  |
| Projednáno s: | OM/J.Mrázková | 17.5.2017 |  |
| Právní kontrola: | OM/J.Mrázková | 17.5.2017 |  |
| Předkládá: | OM/P.Kolář | 17.5.2017 |  |
| Potvrzení příjmu smlouvy do předběžné evidence 3) | OM/P.Kolář | 17.5.2017 |  |
| Zodpovídá: | Příkazce operace: | | |
| | Správce rozpočtu: | | |

Poznámka:

Subjekt (IČO: 27295567), se kterým je uzavírána smlouva NENÍ nespolehlivým plátcem dle § 109 od. 3 zákona o DPH; (ověření provedl: brazdilova, datum ověření: 21.03.2017 07:43:41):

Subjekt (IČO: 00290629), se kterým je uzavírána smlouva NENÍ nespolehlivým plátcem dle § 109 od. 3 zákona o DPH; (ověření provedl: brazdilova, datum ověření: 21.03.2017 07:43:42):

Smlouva o zřízení služebnosti

OM 207/2017

par. č. 590/10 kú Třebíč - STL plynovod

Rozpočtová skladba:

1) Použije se, pokud se jedná o písemnost typu smlouvy, jejímž předmětem je peněžité plnění. Pokud je v košilce více smluv, uvede se částka souhrnná. Pokud se jedná o smlouvu, příp. smlouvy, u níž je peněžité plnění stanoveno částkou za čerpanou jednotku (např. hodinovou sazbu), uvede se částka maximálního rozsahu tohoto plnění. V případě smluv na dobu neurčitou uveďte částku jedné platby.

2) Odpovědným odborem se rozumí odbor, příp. sekce nebo samostatné oddělení, které za písemnost, její vyřízení a správu záležitosti (správu smluvního vztahu) odpovídá.

3) Potvrzuje vždy vedoucí odpovědného odboru (nenahrazuje právní kontrolu).



2538/17

Smlouva o zřízení služebnosti

uzavřená podle ustanovení § 1257 a násl. zákona č. 89/2012/Sb., občanský zákoník,
v platném znění a
zákona č. 458/2000 Sb. § 59 odst. 2, o podmínkách podnikání a o výkonu státní správy
v energetických odvětvích a o změně některých zákonů (energetický zákon)

mezi těmito smluvními stranami:

Kraj Vysočina, se sídlem v Jihlavě, Žižkova 57, 587 33 Jihlava
zastoupený hejtnanem kraje MUDr. Jiřím Běhounkem
k podpisu smlouvy pověřen Ing. Josef Pavlík, náměstek hejtmána pro oblast
ekonomiky a majetku
IČ: 708 90 749
DIČ: CZ70890749
Bankovní spojení: Sberbank CZ, a.s.
č.ú.: 40 50 00 50 19/6800
VS 1780510207
na straně povinného ze služebnosti

a

GasNet, s.r.o., se sídlem Klíšská 940/96, 400 01 Ústí nad Labem
IČ: 272 95 567
DIČ: CZ27295567
zapsaná v obchodním rejstříku Krajského soudu v Ústí nad Labem, oddíl C, vložka 23083
zastoupena na základě plných mocí
Yvettou Wastlovou, specialistou správy nemovitého majetku a
Ing. Davidem Řehořem, technikem správy nemovitého majetku
na straně oprávněného ze služebnosti

a

Město Třebíč, se sídlem Karlovo nám. 104/55, 674 01 Třebíč
zastoupené Ing. Marií Černou, místostarostkou, na základě usnesení zastupitelstva
města č. 25/7/ZM/2016 ze dne 8. 12. 2016
IČ: 002 90 629
DIČ: CZ00290629
na straně investora

takto:

Článek I. Předmět smlouvy

1. Povinný ze služebnosti je na základě Smlouvy kupní ze dne 24. 11. 2014 výhradním vlastníkem pozemku par. č. 590/10 (tento pozemek byl oddělen z pozemku par. č. 590/4 na základě geometrického plánu č. 5699-6047/2014 ze dne 29. 7. 2014) v katastrálním území Třebíč a obci Třebíč (dále jen „pozemek“). Pozemek je zapsán u Katastrálního úřadu pro Vysočinu, katastrální pracoviště Třebíč v katastru nemovitostí pro uvedené k. ú. a obec na LV 1883.
2. Investor zrealizoval a uvedl na základě kolaudačního souhlasu č. j. OV 10887/2011-62316/11/Ši ze dne 7. 12. 2011 do užívání stavbu „48943 Přeložka STL plynovodu Třebíč, ul. Koželužská, k.ú. Třebíč“ (dále jen „stavba“) na výše uvedeném pozemku. Vlastníkem této stavby je oprávněný ze služebnosti.
3. Povinný zřizuje služebnost užívání části pozemku ve prospěch oprávněného, spočívající ve zřízení a provozování stavby na pozemku tak, jak je uvedeno v geometrickém plánu č. 5329-103/2012 ze dne 24. 2. 2013, který vyhotovil EKOPLAN s. r. o. a tvoří nedílnou součást této smlouvy.
4. Oprávněný má v souvislosti se zřízením a provozem stavby právo vstupovat a vjíždět na pozemek uvedený v čl. I. odst. 1. této smlouvy.
5. Oprávněný takto zřízenou služebnost přijímá a povinný, jako vlastník zatěžované nemovitosti, je povinen toto právo strpět.

Článek II. Podstatné náležitosti smlouvy

1. Služebnost se sjednává úplatně. Výše úplaty za zřízení služebnosti vyplývá z ceníku Pravidel Rady Kraje Vysočina pro zřizování služebností na majetku Kraje Vysočina, které byly schváleny usnesením Rady Kraje Vysočina 1345/24/2016/RK ze dne 25. 7. 2016 a činí **částku 500 Kč bez DPH** (slovy: Pětsetkorunčeských).
2. **Částka 500 Kč a DPH** ve výši platné ke dni uskutečnitelného zdanitelného plnění, bude uhrazena investorem do 30 dnů ode dne výzvy k úhradě po uveřejnění smlouvy v informačním systému veřejné správy – Registru smluv na číslo účtu a variabilní symbol uvedené v záhlaví smlouvy. Poté, co bude připsána na účet povinného celková částka včetně DPH, tak jak je uvedeno výše, bude podán návrh na vklad práva odpovídajícího služebnosti Katastrálnímu úřadu pro Vysočinu, katastrálnímu pracovišti Třebíč.
3. Správní poplatek za vklad práva odpovídající služebnosti uhradí investor.
4. Služebnost je sjednána na dobu, po kterou bude oprávněným provozována stavba na pozemku uvedeném v čl. I. bod. 1. této smlouvy. V případě, že oprávněný převede tuto stavbu na jiného vlastníka, vyjma případu přeměny oprávněného jako právnické osoby, je oprávněný povinen do 30 dnů ode dne převodu oznámit povinnému novému vlastníka stavby.

5. Oprávněný a povinný ze služebnosti následně uzavřou dohodu o zrušení služebnosti s tím, že náklady související se zrušením služebnosti hradí oprávněný.
6. Právo odpovídající služebnosti nabude oprávněný vkladem práva odpovídajícího služebnosti s právními účinky k okamžiku podání návrhu na vklad do katastru nemovitostí u Katastrálního úřadu pro Vysočinu, katastrální pracoviště Třebíč.

Článek III. Povinnosti při provozu stavby

1. Oprávněný se zavazuje písemně, v souladu se zákonem, oznámit příslušné příspěvkové organizaci, která majetek užívá, každý zásah a jeho účel na pozemku povinného, ke kterému je oprávněn z této smlouvy a šetřit co nejvíce jeho majetek. Pokud v důsledku existence služebnosti vznikne výstavbou, údržbou a opravami stavby ze strany oprávněného, ale i nezaviněně, tj. provozní závadou, straně vlastníka zatěžované nemovitosti škoda a znehodnocení pozemku, ponese náklady na jejich odstranění oprávněný, případně zajistí nápravu v plném rozsahu.
2. Náklady spojené s běžnou údržbou služebného pozemku nese povinný. Náklady vyvolané činnostmi oprávněného na služebném pozemku nese oprávněný.

Článek IV. Závěrečná ustanovení

1. Skutečnosti ve smlouvě blíže nespecifikované se řídí příslušnými ustanoveními zákona č. 89/2012 Sb., občanský zákoník, v platném znění.
2. Tato smlouva je vyhotovena v 5 stejnopisech, z nichž dva výtisky obdrží povinný, jeden výtisk oprávněný, jeden výtisk investor a jeden výtisk je určen pro Katastrální úřad pro Vysočinu, katastrální pracoviště Třebíč.
3. O uzavření smlouvy o zřízení služebnosti spočívající ve zřízení a užívání stavby bylo v souladu s ustanovením § 59 odst. 3 zákona 129/2000 Sb., o krajích, ve znění pozdějších předpisů, rozhodnuto usnesením Rady Kraje Vysočina 0383/08/2017/RK ze dne 28. 2. 2017.
4. Smluvní strany této smlouvy prohlašují, že si smlouvu o zřízení služebnosti přečetly, že je uzavírána po vzájemném projednání, podle jejich pravé a svobodné vůle, určitě, vážně a srozumitelně, nikoli v tísní ani za nápadně nevýhodných podmínek. Na důkaz toho připojují své podpisy.
5. Smlouva o zřízení služebnosti nabývá platnosti dnem podpisu smlouvy.
6. Oprávněný ze služebnosti a investor výslovně souhlasí se zveřejněním celého textu smlouvy včetně podpisů (v případě fyzické osoby bude zveřejněný text smlouvy anonymizován v rozsahu osobních údajů) v informačním systému veřejné správy – Registru smluv.

7. Smluvní strany se dohodly, že zákonnou povinnost dle § 5 odst. 2 zákona o registru smluv splní Kraj Vysočina.

V Ústí nad Labem dne 29-03-2017
Za oprávněného:


V Jihlavě dne 22. 05. 2017
Za povinného:

.....
Yveta Wastlová
specialista správy
nemovitého majetku



.....
Ing. David Řehoř
technik správy
nemovitého majetku

GasNet, s.r.o.
Klíšská 940/96
400 01 Ústí nad Labem
IČ: 27295567, DIČ: CZ27295567
- 53 -



Kraj Vysočina
Ústí nad Labem 57, 587 33 Jihlava

44

.....
Ing. Josef Pavlík
náměstek hejtmána pro oblast
ekonomiky a majetku

V Třebíči dne
Za investora:



.....
Ing. Marie Černá
místostarostka města

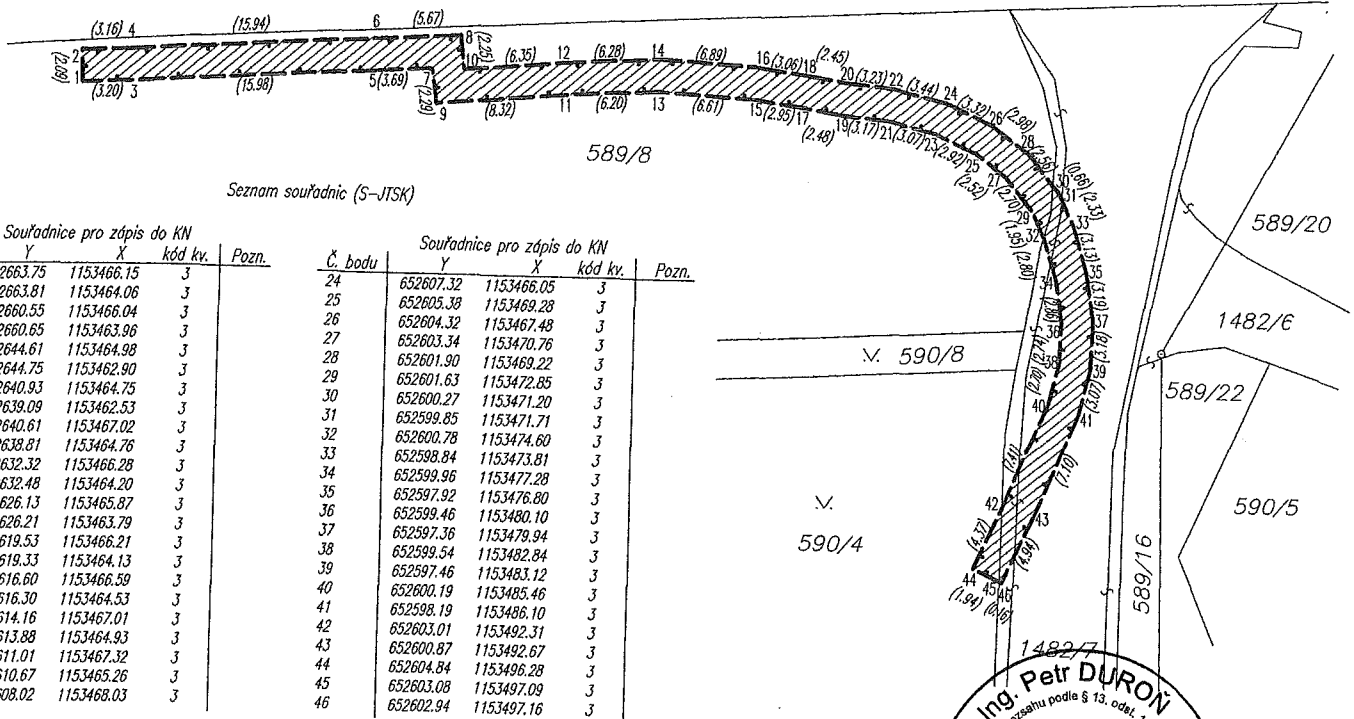
VÝKAZ DOSAVADNÍHO A NOVÉHO STAVU ÚDAJŮ KATASTRU NEMOVITOSTÍ

| Dosavadní stav | | | | Nový stav | | | | | | | | | | | | | |
|-------------------------------|----------------|----------------|----------------|-------------------------------|----------------|----------------|----------------|--|----------------|----------------|---------------------|--|-------------------------|-------------|--|---------------|--|
| Označení pozemku parc. číslem | Výměra parcely | | Druh pozemku | Označení pozemku parc. číslem | Výměra parcely | | Druh pozemku | Typ stavby | Způsob využití | Způsob využití | Způsob určení výměr | Porovnání se stavem evidence právních vztahů | | | | | |
| | ha | m ² | Způsob využití | | ha | m ² | Způsob využití | Díl přechází z pozemku označeného v katastru nemovitostí | | | | dřívejší poz. evidenci | Číslo listu vlastnictví | Výměra dílu | | Označení dílu | |
| 589/8 | | | | | | | | | | | | 589/8 | | 7548 | | | |
| 590/4 | | | | | | | | | | | | 590/4 | | 9541 | | | |
| 1482/7 | | | | | | | | | | | | 1482/7 | | 151 | | | |

Oprávněný: dle listiny

Druh věcného břemene: dle listiny

1480/2



Seznam souřadnic (S-JTSK)

| Souřadnice pro zápis do KN | | | | | Souřadnice pro zápis do KN | | | | |
|----------------------------|-----------|------------|---------|-------|----------------------------|-----------|------------|---------|-------|
| Č. bodu | Y | X | kód kv. | Pozn. | Č. bodu | Y | X | kód kv. | Pozn. |
| 1 | 652663.75 | 1153466.15 | 3 | | 24 | 652607.32 | 1153466.05 | 3 | |
| 2 | 652663.81 | 1153464.06 | 3 | | 25 | 652605.38 | 1153469.28 | 3 | |
| 3 | 652660.55 | 1153466.04 | 3 | | 26 | 652604.32 | 1153467.48 | 3 | |
| 4 | 652660.65 | 1153463.96 | 3 | | 27 | 652603.34 | 1153470.76 | 3 | |
| 5 | 652644.61 | 1153464.98 | 3 | | 28 | 652601.90 | 1153469.22 | 3 | |
| 6 | 652644.75 | 1153462.90 | 3 | | 29 | 652601.63 | 1153472.85 | 3 | |
| 7 | 652640.93 | 1153464.75 | 3 | | 30 | 652600.27 | 1153471.20 | 3 | |
| 8 | 652639.09 | 1153462.53 | 3 | | 31 | 652599.85 | 1153471.71 | 3 | |
| 9 | 652640.61 | 1153467.02 | 3 | | 32 | 652600.78 | 1153474.60 | 3 | |
| 10 | 652638.81 | 1153464.76 | 3 | | 33 | 652598.84 | 1153473.81 | 3 | |
| 11 | 652632.32 | 1153466.28 | 3 | | 34 | 652599.96 | 1153477.28 | 3 | |
| 12 | 652632.48 | 1153464.20 | 3 | | 35 | 652597.92 | 1153476.80 | 3 | |
| 13 | 652626.13 | 1153465.87 | 3 | | 36 | 652599.46 | 1153480.10 | 3 | |
| 14 | 652626.21 | 1153463.79 | 3 | | 37 | 652597.36 | 1153479.94 | 3 | |
| 15 | 652619.53 | 1153466.21 | 3 | | 38 | 652599.54 | 1153482.84 | 3 | |
| 16 | 652619.33 | 1153464.13 | 3 | | 39 | 652597.46 | 1153483.12 | 3 | |
| 17 | 652616.60 | 1153466.59 | 3 | | 40 | 652600.19 | 1153485.46 | 3 | |
| 18 | 652616.30 | 1153464.53 | 3 | | 41 | 652598.19 | 1153486.10 | 3 | |
| 19 | 652614.16 | 1153467.01 | 3 | | 42 | 652603.01 | 1153492.31 | 3 | |
| 20 | 652613.88 | 1153464.93 | 3 | | 43 | 652600.87 | 1153492.67 | 3 | |
| 21 | 652611.01 | 1153467.32 | 3 | | 44 | 652604.84 | 1153496.28 | 3 | |
| 22 | 652610.67 | 1153465.26 | 3 | | 45 | 652603.08 | 1153497.09 | 3 | |
| 23 | 652608.02 | 1153468.03 | 3 | | 46 | 652602.94 | 1153497.16 | 3 | |

Ověřuje se, že tato kopie souhlasí a geometrickým plánem.



Dělit nebo scelovat pozemky lze jen na základě územního rozhodnutí, pokud podmínky pro ně nejsou stanoveny jiným rozhodnutím nebo opatřením.

13. 1. 2017

029/2017

| | | |
|---|---|---|
| <h2>GEOMETRICKÝ PLÁN</h2> <p>pro vymezení rozsahu věcného břemene</p> | Náležitosti a přesnosti odpovídá právním předpisům. | Katastrální úřad, katastrální pracoviště souhlasí s očíslováním parcel. |
| | <p>Vyhotovil: EKOPLAN s.r.o. Vondroušova 1210 Praha 6</p> <p>Číslo plánu: 5329-103/2012</p> <p>Okres: Třebíč</p> <p>Obec: Třebíč</p> <p>Katastrální území: Třebíč</p> <p>Mapový list: DKM</p> <p>Kód způsobu určení výměr je určen podle §77 odst. 2 vyhlášky č. 26/2007 Sb.</p> <p>Dosavadním vlastníkům pozemků byla poskytnuta možnost seznámit se v terénu s průběhem navrhovaných nových hranic, které byly označeny předepsaným způsobem:</p> | <p>Ing. Ivona Vašáková</p> <p>Úředně oprávněný zeměměřický inženýr</p> <p>Geometrický plán ověřil úředně oprávněný zeměměřický inženýr.</p> <p>Ing. Ivona Vašáková</p> <p>Dne 24.2.2013 Číslo 37/2013</p> <p>Úředně oprávněný zeměměřický inženýr odpovídá za odbornou úroveň geometrického plánu, za dosažení předepsané přesnosti a za správnost a úplnost náležitostí podle právních předpisů.</p> |