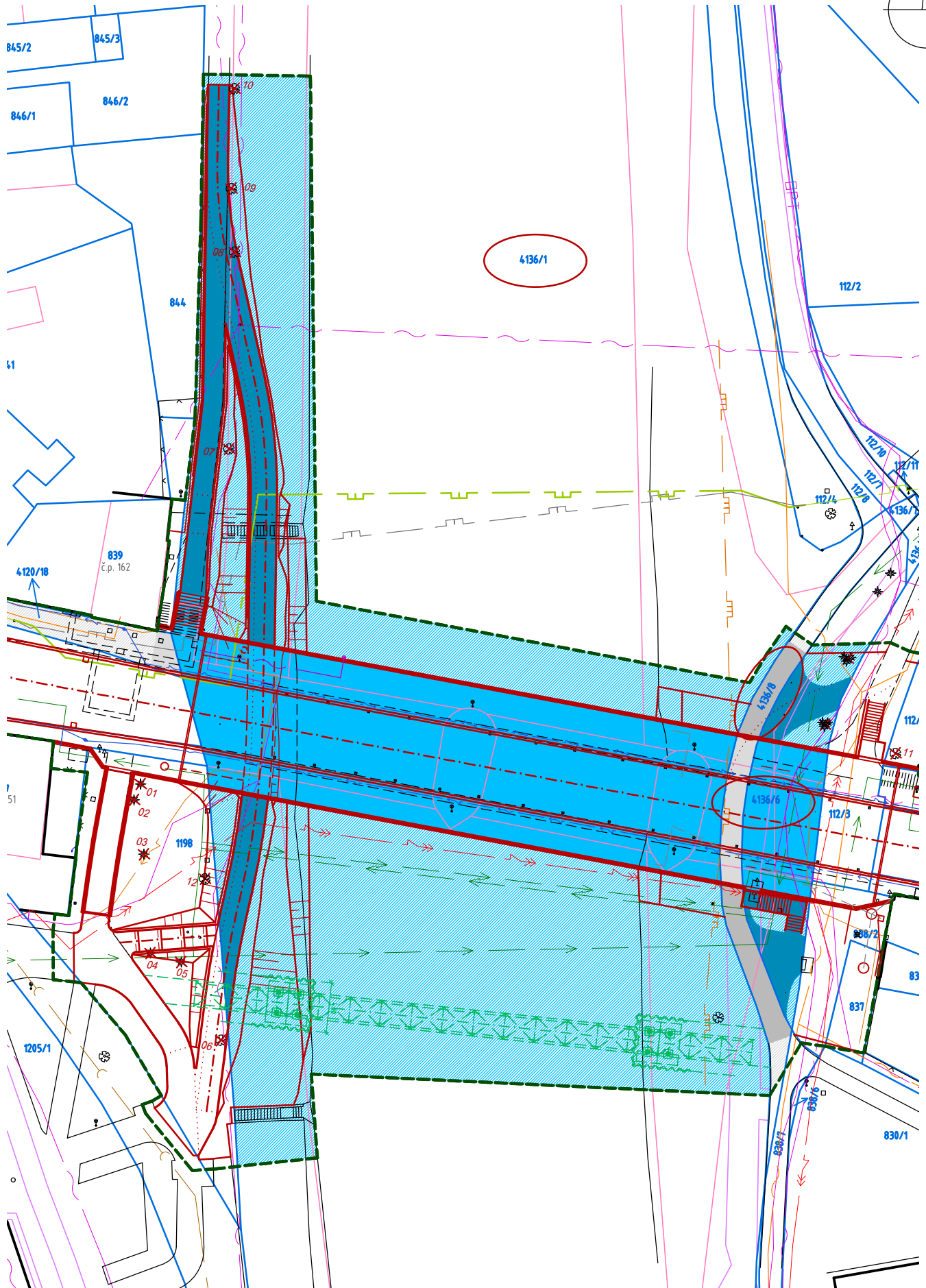
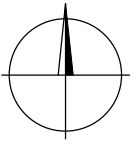






# PŘÍLOHA Č.1 - SITUACE ZÁBORŮ



## TYP ZÁBORU :

-  Trvalý zábor - plná plocha
-  Dočasný zábor do 1 roku - šrafovaná plocha

## TYP POZEMKU :

-  Druh pozemku - ostatní plocha, zábor Liberecký kraj / Město Semily
-  Druh pozemku - vodní plocha, zábor Liberecký kraj / Město Semily



## Povodí Labe, státní podnik

Víta Nejedlého 951/8, Slezské Předměstí, 500 03 Hradec Králové

TELEFON 495 088 111  
E-MAIL podatelna@pla.cz  
IČO 70890005  
DIČ CZ70890005  
IDDS dbyt8g2  
Obchodní rejstřík vedený u KS v Hradci Králové,  
oddíl A, vložka 9473

IMCZ, spol. s r.o.

Nám. J. Seiferta 698

278 01 Kralupy nad Vltavou

VÁŠ DOPIS Č.J. / ZE DNE

ČÍSLO JEDNACÍ  
Pla/2022/022738

VYŘIZUJE/LINKA

HRADEC KRÁLOVÉ  
15.6.2022

### **Rekonstrukce mostu ev.č. 289-002 přes Jizeru, k.ú. Semily**

Dne 10.5.2022 jsme obdrželi Vaši žádost o stanovisko k dokumentaci pro společné povolení na výše uvedenou akci. Podle předložené dokumentace zpracované firmou IMCZ, spol. s r.o. (3/2022) se jedná o rekonstrukci mostu ev.č. 289-002 přes Jizeru, k.ú. Semily. Uvedená stavba řeší rekonstrukci silničního mostu ev.č. 289-002 přes řeku Jizeru v ř.km cca 106,360. Rekonstrukce mostu je navržena jako kompletní náhrada stávajícího mostu ev.č. 289-002 a obnova silnice č. II/289 v předpolích (SO 201). Součástí stavby je též vybudování nových přístupových schodišť a rampy (SO 251) a úpravy pochozích povrchů navazujících na most včetně vybudování nového levobřežního propojení pochozích ploch v současnosti rozdělených mostem na severní a jižní část (SO 110). Z hlediska kapacity mostního otvoru představuje nové řešení výrazné zvýšení a to z původní plochy průtočného profilu 186,9 m<sup>2</sup> na 216,6 m<sup>2</sup>. V rámci stavby budou provedeny přeložky inženýrských sítí. Pro zajištění pěšího provozu v průběhu stavby bude v blízkosti mostu v rámci SO 201 vybudována provizorní lávka přes řeku Jizeru. Odvodnění srážkové vody z povrchu vozovky je v rámci mostu zajištěno příčným spádem do odvodňovacích proužků podél obrubníků, následně pak podélným spádem do jednotlivých odvodňovačů a podélných ležatých svodů zavěšených v podhledu nosné konstrukce mostu zaústěných do uvedené vodoteče. Vlastní stavba bude trvale umístěná na pozemcích parc.č. 112/1, 112/3, 809/1, 810, 837(ZPF), 838/2, 838/7, 1198, 1209/8, 4120/17, 4120/18 (vlastník Město Semily); 4136/1, 4136/6, 4136/8 (ve správě Povodí Labe, státní podnik); 4104/6, 4120/2 (vlastník Liberecký Kraj); a st. 839 (soukromý vlastník). Záměrem budou dotčeny pozemky parc.č. 4136/1, 4136/6 a 4136/8 v k.ú. Semily ve správě Povodí Labe, státní podnik. V dotčeném úseku máme v evidenci břehovou úpravu (č. DHM 905100 5126 – jednoduchý lichoběžník zpevněný záhozovou patkou a svahovou dlažbou) ve správě Povodí Labe, státní podnik. Předmětná lokalita se nachází v záplavovém území vodního toku Jizera a současně částečně v aktivní zóně záplavového území Hladina povodňového průtoku při Q<sub>100</sub> je na úrovni 319,00 m n.m. ve výškovém systému Bp

Stavebníkem akce je Krajská správa silnic Libereckého kraje.

Stavba se nachází ve vodním útvaru HSL\_1820 - Jizera od toku Oleška po tok Kamenice, na souřadnicích (S-JTSK) Y: 671098, X: 994685.

K navrhovanému záměru vydáváme následující stanovisko správce povodí:

- a) **Z hlediska zájmů daných platným Národním plánem povodí Labe a Plánem dílčího povodí Horního a středního Labe (§ 24 až 26 vodního zákona) je uvedený záměr možný, protože lze předpokládat, že záměrem nedojde ke zhoršení chemického stavu a ekologického stavu/potenciálu dotčených útvarů povrchových vod a chemického stavu a kvantitativního stavu útvarů podzemních vod, a že nebude znemožněno dosažení jejich dobrého stavu / potenciálu.**

**Z hlediska zájmů daných Plánem pro zvládání povodňových rizik v povodí Labe je uvedený záměr možný.**

**Toto hodnocení vychází z posouzení souladu předmětného záměru s výše uvedenými platnými dokumenty.**



b) **Z hlediska dalších zájmů sledovaných vodním zákonem a správy vodního toku souhlasíme s navrhovaným záměrem za předpokladu splnění následujících podmínek:**

- Podél vodního toku musí být zachován volný nezastavěný pruh šíře 8 m pro jeho správu a údržbu (případná zde umístěná zařízení musí být přejezdná mechanizací). Případné zásahy do tohoto pruhu budou konzultovány se zástupcem Povodí Labe, státní podnik, provozní středisko Turnov.
- V tomto pruhu nesmí dojít k negativnímu ovlivnění odtokových poměrů umístováním staveb nebo změnami nivelety terénu. Zařízení stavenišť, stavební materiál a případný výkopek ze stavby bude uložen mimo tento pruh.
- Požadujeme, aby při opravě mostu bylo koryto toku zajištěno před pádem materiálu a nečistot do vodního toku. V případě pádu vybouraných hmot a nečistot do vodního toku musí být tyto předměty ihned odstraněny na náklady stavebníka.
- Požadujeme sanovat břehové úpravy min. 3 m na obou březích pod i nad mostem.
- Případný vstup do koryta vodního toku na výše uvedených pozemcích požadujeme konzultovat se zástupcem Povodí Labe, státní podnik, provozní středisko Turnov. Výše uvedené pozemky požadujeme protokolárně předat před zahájením akce a po jejím dokončení se zástupcem Povodí Labe, státní podnik, PS Turnov. Dále požadujeme být informováni o konání kontrolních dnů na stavbě.
- Veškerá mechanizace, která se bude pohybovat ve vodním toku a v jeho manipulačním pruhu musí obsahovat ekologické náplně.
- Před realizací stavby požadujeme mít odsouhlasený Havarijní a Povodňový plán (Povodí Labe, státní podnik, Oddělení vodohospodářského dispečinku).
- Bez písemného odsouhlasení nebude stavba zkolaudována.
- Po dobu rekonstrukce mostu musí být zajištěn plynulý průtok vody při běžných i zvýšených průtocích.
- Při této akci požadujeme nenavyšovat stávající niveletu terénu v okolí stavby.
- Veškerý stavební materiál požadujeme skladovat tak, aby při zvýšených povodňových průtocích nemohlo dojít k jeho odplavení.
- Při realizaci nesmí dojít k ohrožení kvality povrchové ani podzemní vody.
- Souhlas s kácení dřevin požadujeme projednat a dořešit s příslušným zástupcem Povodí Labe, státní podnik, provozní středisko Turnov (úsekový technik [redacted])

Upozorňujeme, že s jakoukoliv realizací popř. činností na pozemcích v aktivní zóně záplavového území, která nespĺňuje výjimku dle § 67 zákona č. 254/2001 Sb. ve znění pozdějších předpisů, nesouhlasíme.

Upozorňujeme, že Povodí Labe, státní podnik nenese odpovědnost za škody způsobené průchodem velkých vod.


c) **Z hlediska majetkoprávních vztahů sdělujeme, že se navržený záměr dotýká majetku státu (pozemky parc.č. 4136/1, 4136/6 a 4136/8 v k.ú. Semily), k němuž vykonává právo vlastníka Povodí Labe, státní podnik, a z tohoto důvodu bude účastníkem případných správních řízení, vedených k tomuto záměru podle vodního nebo stavebního zákona. Podmínkou pro udělení souhlasu vlastníka pozemku (nebo stavby) se stavebním záměrem, v souladu s ustanovením §184a zákona č. 183/2006 Sb., o územním plánování a stavebním řádu, ve znění pozdějších předpisů, je majetkoprávní vypořádání záměrem (stavbou, činností) dotčeného majetku státu.**

Ve věci uzavření příslušných smluvních vztahů se formou žádosti (s uvedením čísla jednacího tohoto stanoviska) obraťte na Povodí Labe, státní podnik – závod Jablonec nad Nisou, PS Turnov [redacted] přičemž Vaše žádost musí být doplněna o následující doklady:

- kontaktní údaje žadatele,
- identifikační údaje smluvní strany, případně zplnomocnění pro zastupující osobu,
- katastrální situační výkres z projektové dokumentace se zákresem trvalého a dočasného záboru pozemků, včetně vyčíslení těchto záborů
- geometrický plán pro vymezení rozsahu věcného břemene k části pozemku (min. 2x originál), včetně vyčíslení plochy věcného břemene.

Podmínky udělení souhlasu vlastníka pozemků se stavebními záměry cizích stavebníků realizovaných na určeném majetku (pozemcích nebo stavbách) Povodí Labe, státní podnik (dle §184a stavebního zákona) v návaznosti na nezbytné majetkoprávní vypořádání jsou popsány na stránkách [www.pla.cz](http://www.pla.cz) (*informace pro žadatele*).

Toto stanovisko, které je podkladem pro vydání rozhodnutí nebo jiného opatření vodoprávního nebo jiného správního úřadu, nebo samosprávného orgánu, platí **2 roky** od data jeho vydání, pokud v této době nebylo využito pro vydání platného rozhodnutí nebo jiného opatření správními nebo samosprávnými orgány.

  
vedoucí odboru  
péče o vodní zdroje

Na vědomí  
PL Z1 – Jablonec nad Nisou – PS Turnov