

|                                               |                      |              |                 |                          |  |  |
|-----------------------------------------------|----------------------|--------------|-----------------|--------------------------|--|--|
| <b>Příloha k pachtovní smlouvě č. 6N17/22</b> |                      |              |                 | HESAKO zem.výroba s.r.o. |  |  |
| Variabilní symbol: 611722                     | Uzavřeno:            | Roční pacht: | Opavská 10      |                          |  |  |
| Datum tisku: 28.4.2017                        | Účinná od: 25.5.2017 | 24 057 Kč    | Velké Heraltice |                          |  |  |

| Katastr                    | Parcela | / | Díl | Skup. | Kultura | Číslo LV | Cena za ha<br>[Kč] | Výměra<br>[m2] | %   | Pacht [Kč]       |
|----------------------------|---------|---|-----|-------|---------|----------|--------------------|----------------|-----|------------------|
| <b>Košetice ve Slezsku</b> |         |   |     |       |         |          |                    |                |     |                  |
|                            | 873     | 0 | 0   | 2     | 2       | 10 002   | 53 300             | 22 435         | 2,2 | 2 630,73         |
|                            | 882     | 0 | 0   | 2     | 7       | 10 002   | 53 300             | 1 356          | 2,2 | 159,00           |
|                            | 907     | 0 | 0   | 2     | 7       | 10 002   | 53 300             | 411            | 2,2 | 48,19            |
|                            | 914     | 0 | 0   | 2     | 14      | 10 002   | 53 300             | 123            | 2,2 | 14,42            |
|                            | 1 029   | 0 | 0   | 2     | 2       | 10 002   | 53 300             | 24 998         | 2,2 | 2 931,27         |
|                            |         |   |     |       |         |          |                    | <b>49 323</b>  |     | <b>5 783,61</b>  |
| <b>Malé Heraltice</b>      |         |   |     |       |         |          |                    |                |     |                  |
| část                       | 247     | 4 | 0   | 2     | 11      | 10 002   | 37 500             | 767            | 2,2 | 63,28            |
| část                       | 1 079   | 0 | 0   | 2     | 7       | 10 002   | 37 500             | 88             | 2,2 | 7,26             |
|                            | 1 081   | 0 | 0   | 2     | 7       | 10 002   | 37 500             | 8 224          | 2,2 | 678,48           |
| část                       | 1 082   | 0 | 0   | 2     | 14      | 10 002   | 37 500             | 68             | 2,2 | 5,61             |
|                            | 1 167   | 0 | 0   | 2     | 2       | 10 002   | 37 500             | 42 151         | 2,2 | 3 477,46         |
|                            | 1 184   | 0 | 0   | 2     | 2       | 10 002   | 37 500             | 42 480         | 2,2 | 3 504,60         |
|                            | 1 288   | 0 | 0   | 2     | 7       | 10 002   | 37 500             | 8 830          | 2,2 | 728,48           |
|                            | 1 290   | 0 | 0   | 2     | 7       | 10 002   | 37 500             | 14 221         | 2,2 | 1 173,23         |
|                            | 1 296   | 0 | 0   | 2     | 7       | 10 002   | 37 500             | 2 906          | 2,2 | 239,75           |
|                            | 1 460   | 0 | 0   | 2     | 2       | 10 002   | 37 500             | 101 758        | 2,2 | 8 395,04         |
|                            |         |   |     |       |         |          |                    | <b>221 493</b> |     | <b>18 273,19</b> |
| <b>CELKEM:</b>             |         |   |     |       |         |          |                    | <b>270 816</b> |     | <b>24 057 Kč</b> |

## Výpočet pachtu pro smlouvu č. 6N17/22

Datum tisku: 28.4.2017

Spočítáno ke dni: 1.10.2017

| Parcela / Díl              | Skup. | Výměra [m2]    | Datum přidání | Datum vydání | Počet dní | Pacht [Kč]      |
|----------------------------|-------|----------------|---------------|--------------|-----------|-----------------|
| <b>Stávající parcely</b>   |       |                |               |              |           |                 |
| <b>Košetice ve Slezsku</b> |       |                |               |              |           |                 |
| 873 0                      | 2     | 22 435         | 25.5.2017     |              | 129       | 929,76          |
| 882 0                      | 2     | 1 356          | 25.5.2017     |              | 129       | 56,19           |
| 907 0                      | 2     | 411            | 25.5.2017     |              | 129       | 17,03           |
| 914 0                      | 2     | 123            | 25.5.2017     |              | 129       | 5,10            |
| 1 029 0                    | 2     | 24 998         | 25.5.2017     |              | 129       | 1 035,98        |
|                            |       | <b>49 323</b>  |               |              |           | <b>2 044,07</b> |
| <b>Malé Heraltice</b>      |       |                |               |              |           |                 |
| 247 4                      | 2     | 767            | 25.5.2017     |              | 129       | 22,36           |
| 1 079 0                    | 2     | 88             | 25.5.2017     |              | 129       | 2,57            |
| 1 081 0                    | 2     | 8 224          | 25.5.2017     |              | 129       | 239,79          |
| 1 082 0                    | 2     | 68             | 25.5.2017     |              | 129       | 1,98            |
| 1 167 0                    | 2     | 42 151         | 25.5.2017     |              | 129       | 1 229,02        |
| 1 184 0                    | 2     | 42 480         | 25.5.2017     |              | 129       | 1 238,61        |
| 1 288 0                    | 2     | 8 830          | 25.5.2017     |              | 129       | 257,46          |
| 1 290 0                    | 2     | 14 221         | 25.5.2017     |              | 129       | 414,65          |
| 1 296 0                    | 2     | 2 906          | 25.5.2017     |              | 129       | 84,73           |
| 1 460 0                    | 2     | 101 758        | 25.5.2017     |              | 129       | 2 967,01        |
|                            |       | <b>221 493</b> |               |              |           | <b>6 458,20</b> |
|                            |       | <b>270 816</b> |               |              |           | <b>8 502,27</b> |
| <b>CELKEM:</b>             |       | <b>270 816</b> |               |              |           | <b>8 502,27</b> |

Katastrální území: Košetice ve Slezsku, p.č. KN 873



parafa

© ČÚZK

katastrální území: Košetice ve Slezsku, p.č. KN 882

854

63

II  
881

⊕  
885

⊕  
133

884

II  
882

**Košetice**

⊕  
127

⊕  
120

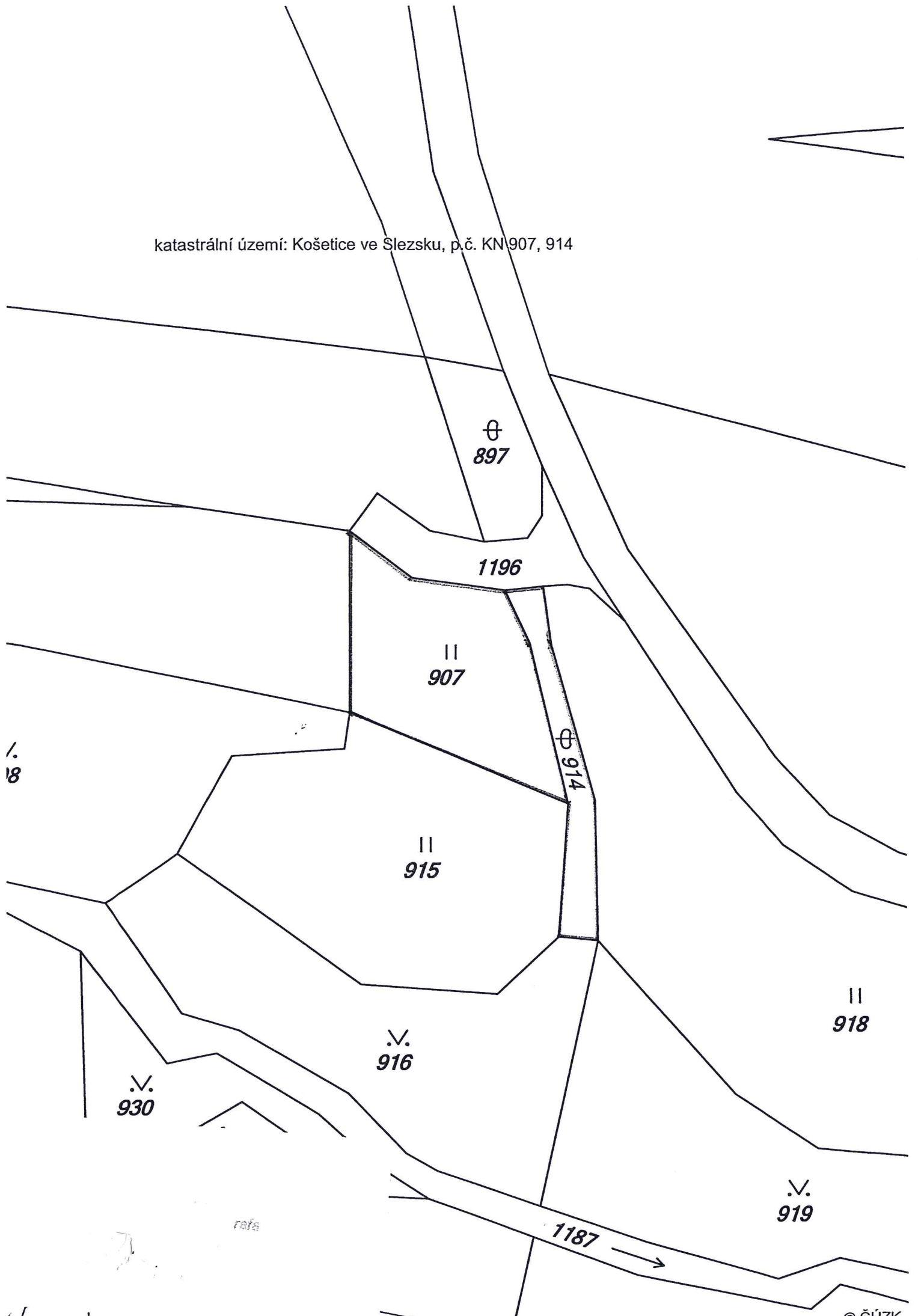
┘  
50/1

7169

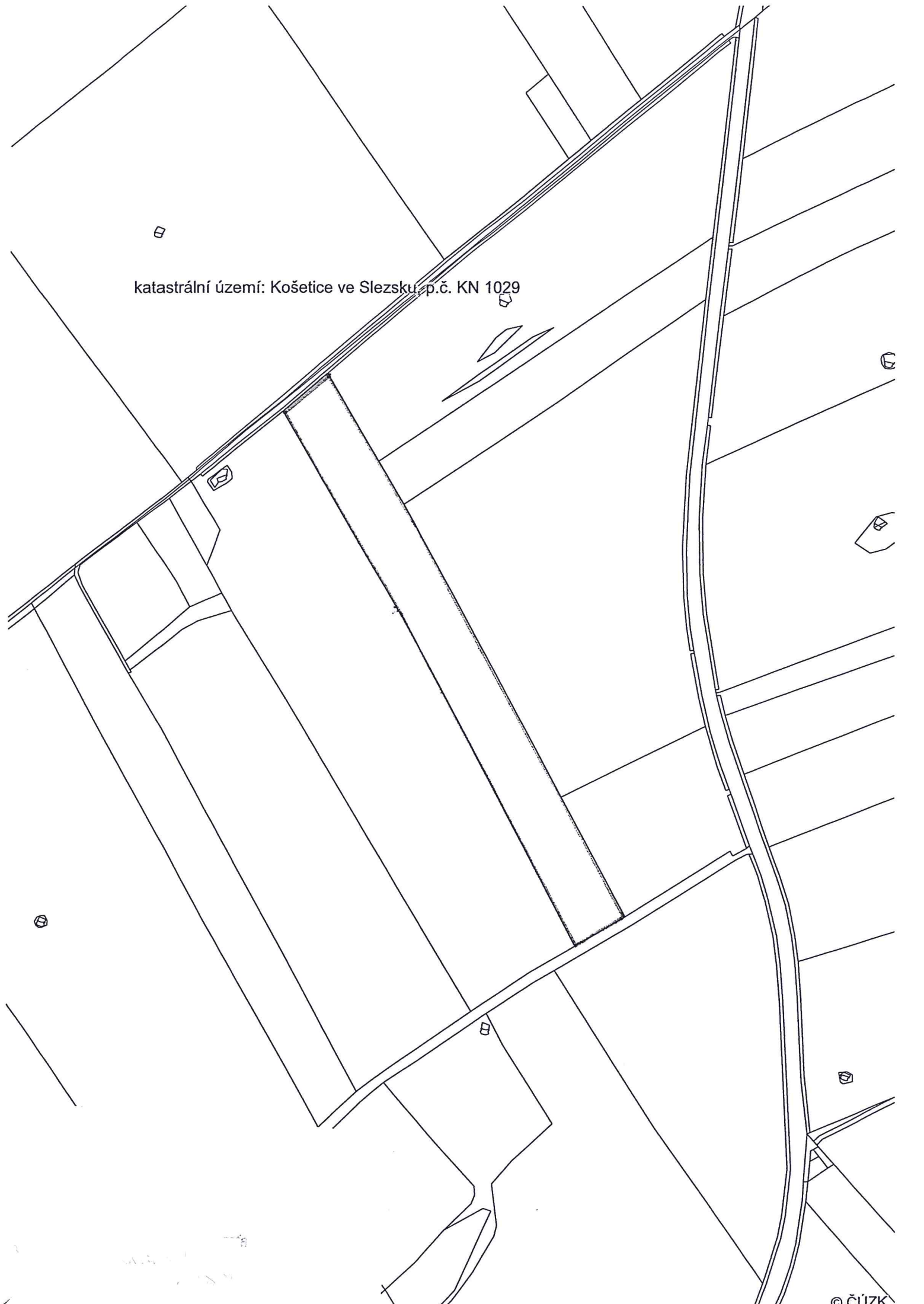
┘  
47/3

1171  
890

katastrální území: Košetice ve Slezsku, p.č. KN 907, 914



katastrální území: Košetice ve Slezsku, p.č. KN 1029





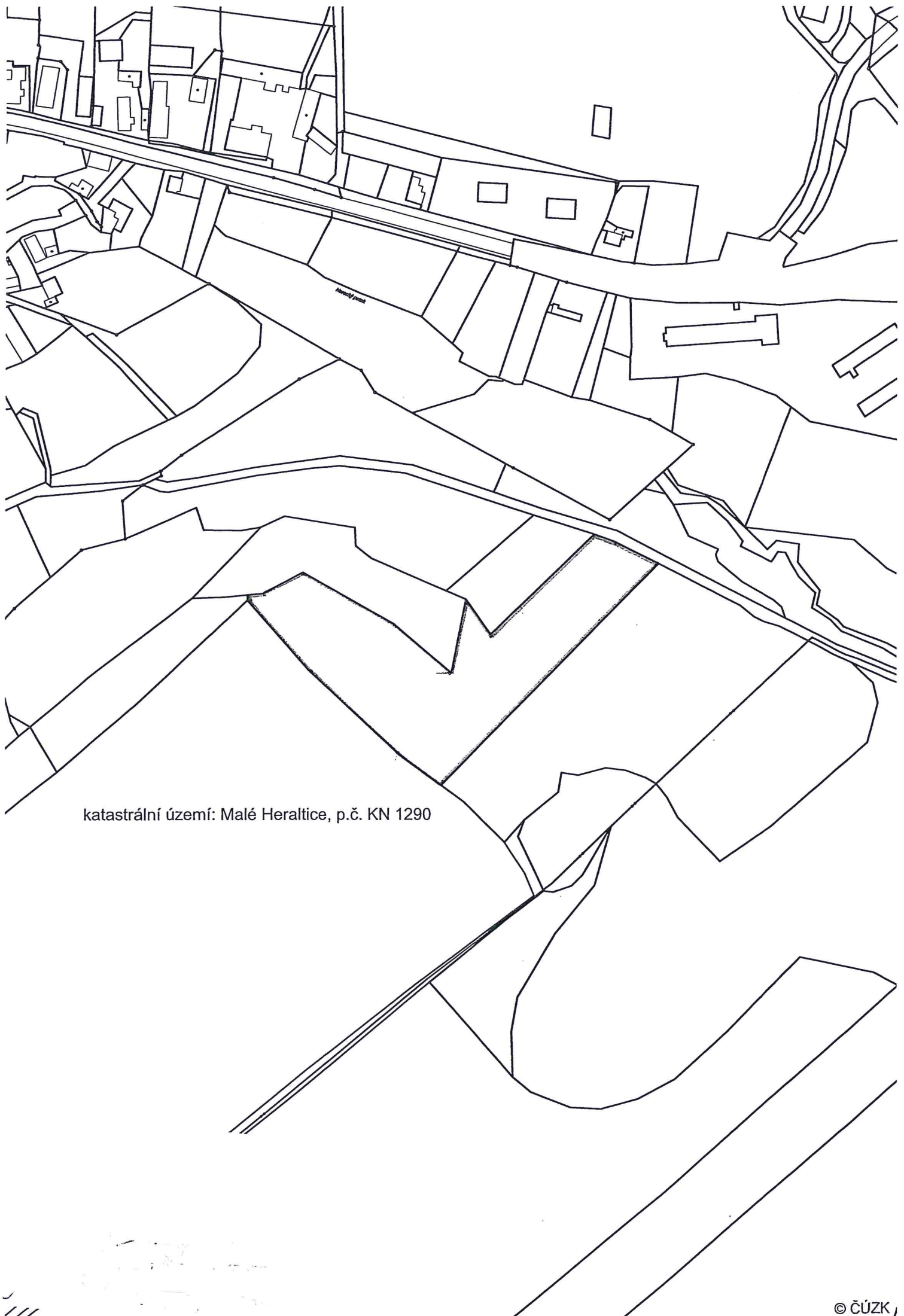
Katastrální území: Malé Heraltice, p.č. KN 1081

A cadastral map showing land parcels in Malé Heraltice, p.č. KN 1167. The map features several irregularly shaped parcels outlined in black. A prominent road or path runs diagonally from the bottom-left towards the top-right. Several small, simple icons representing buildings are scattered across the parcels. The text 'katastrální území: Malé Heraltice, p.č. KN 1167' is centered on the map.

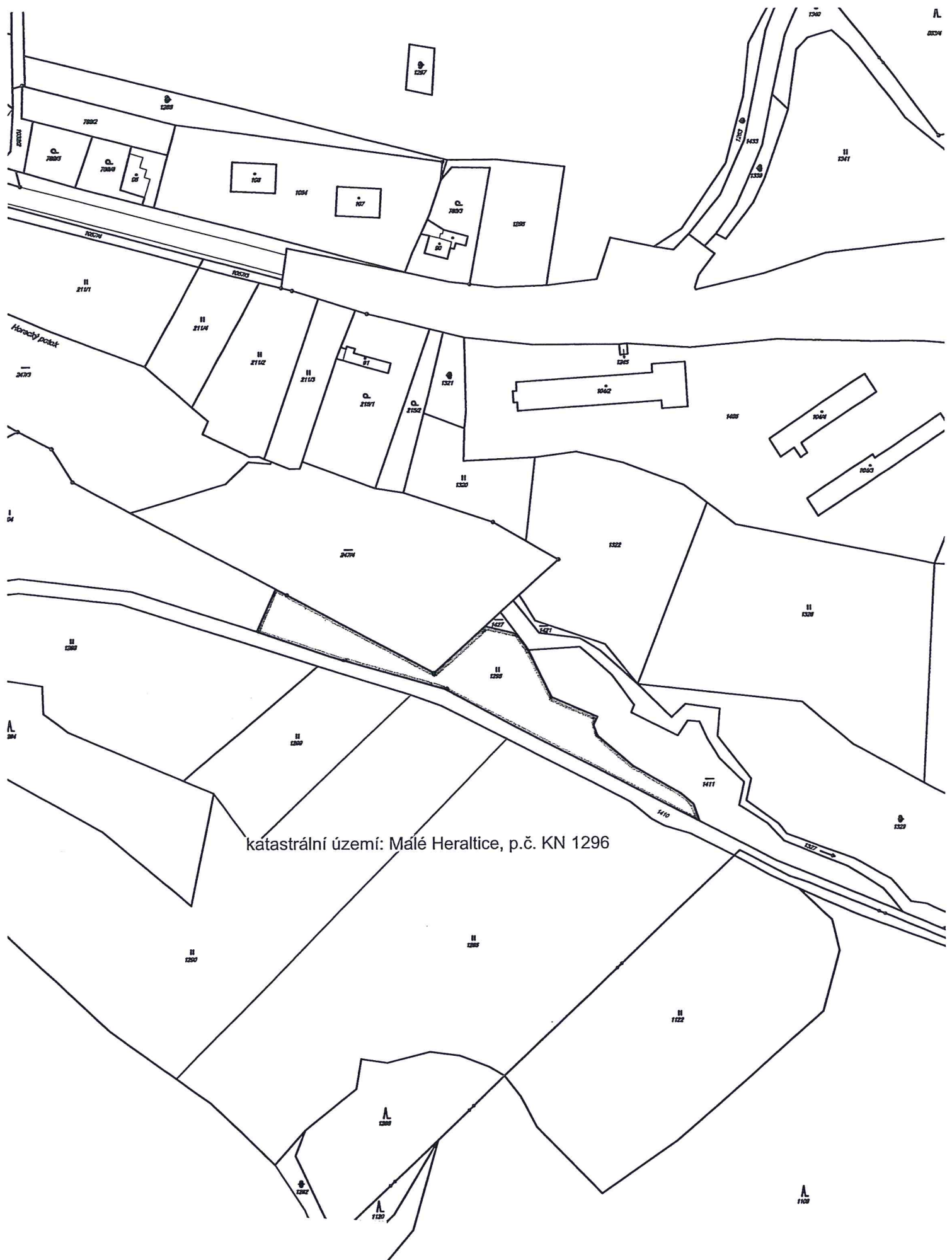
katastrální území: Malé Heraltice, p.č. KN 1167

katastrální území: Malé Heraltice, p.č. KN 1184

0 m



katastrální území: Malé Heraltice, p.č. KN 1290



katastrální území: Malé Heraltice, p.č. KN 1296

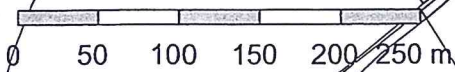
Handwritten notes and a signature in the bottom left corner.


Malé Heraltice

katastrální území: Malé Heraltice, p.č. KN 1288

katastrální území: Malé Heraltice, p.č. KN 1460

1:5 000





Nadpis  
katastrální území: Malé Heraltice, p.č. KN 247/4 část-  
767m2

31.5 m

33.45 m

767.00 m<sup>2</sup>

47.48 m

41.04 m

26.88 m

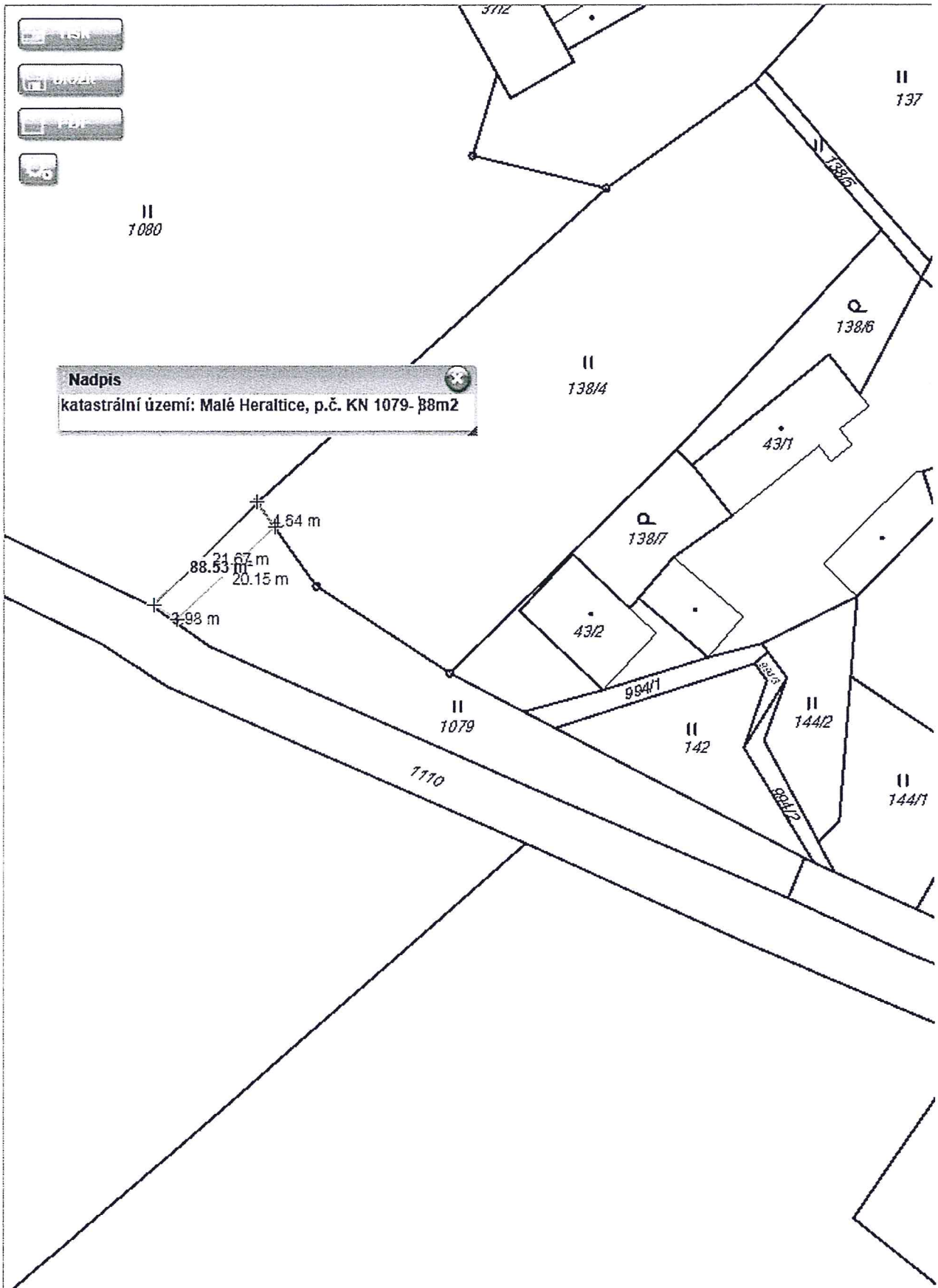


© ČUZK




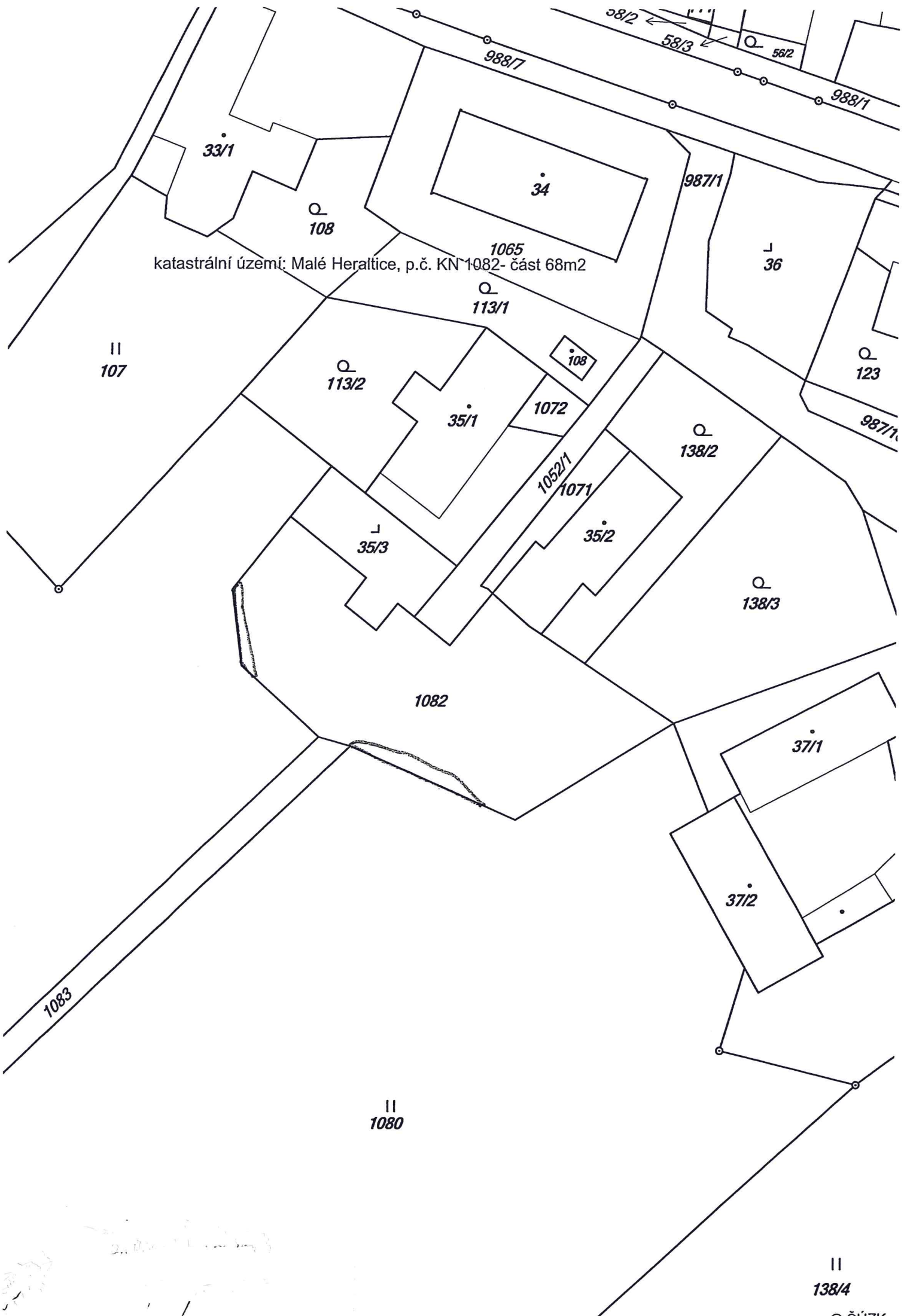
II  
1080

**Nadpis**  
katastrální území: Malé Heraltice, p.č. KN 1079- $\beta$ 8m2



1:742





katastrální území: Malé Heraltice, p.č. KN 1082- část 68m2

II  
107

Q  
113/2

35/1

1072

1052/1  
1071

35/3

35/2

Q  
138/2

Q  
138/3

1082

37/1

37/2

1083

II  
1080

II  
138/4

*[Faint handwritten notes and signatures]*