

**Název: Dobrnský potok ř. km 3,514 – 3,560**

**Specifikace prací:**

Posekání a odstranění sedimentů z průtočného profilu koryta toku v intravilánu obce.

**Identifikační údaje:**

IDVT: 10283938

ČHP: 1-14-03-1010-0-00

ř. km: 3,514 – 3,560

délka úseku: celkem 45,5 m

ZP číslo: 405160

**Místo prací:**

k. ú.: Děčín

obec: Dobrná

okres: Děčín

kraj: Ústecký

intravilán

**Technické řešení:**

Odstranění sedimentu z koryta toku v celkové délce 45,5 m a objemu 29,7 m<sup>3</sup>.

Sečení koryta toku v celkové délce 41 m a ploše 0,0,012 ha.

Uložení a likvidace vytěžených hmot dle platné legislativy.

➤ **Sečení**

Sečení bude provedeno na úseku koryta v ř.km 3,514 – 3,560 v délce 41 m (z délky úseku odečteny prostory pod lávkami) a na celkové ploše 0,012 ha. Koryto toku je hustě zarostlé divokým travním a bylinným porostem vyrůstajícím ze dna. Posečená biomasa bude zhotovitelem zlikvidována dle platné legislativy (např. kompostárna Zemní a dopravní stavby Hrdý Milan, s. r. o., Dobkovice 48, vzdálenost 17 km). Zhotovitel předloží investorovi doklad o likvidaci biomasy.

Divoký porost bude před odtěžbou sedimentů nejprve posekán, aby se zabránilo případným škodám na korytě při strojním čištění upraveného koryta (pobřežní kamenné zdi s předpatkou, ve dně kamenné zděné pasy, rovinanina a stupně výšky do 0,20 m) a z důvodu viditelného odhalení sedimentů.

Pracovníkům se pro pohyb v korytě toku doporučují vysoké rybářské holínky či brodicí kalhoty.

Za bezpečnost práce s motorovou kosou a dalšími technickými prostředky je odpovědný zhotovitel prací.

➤ **Odstranění sedimentu**

Práce budou provedeny v celkové délce koryta 45,5 m. Sedimenty budou odstraněny z upravené části koryta (pobřežní kamenné zdi s předpatkou, ve dně kamenné zděné pasy, rovinanina a stupně výšky do 0,20 m) a z prostorů pod betonovými lávkami.

otevřená část:

18\*3\*0,3 = 16,2 m<sup>3</sup>

16\*3\*0,15 = 7,2 m<sup>3</sup>

7\*3\*0,15 = 3,15 m<sup>3</sup>

lávky:

1,5\*3\*0,3 = 1,35 m<sup>3</sup>

4\*3\*0,15 = 1,8 m<sup>3</sup>

Celkem se jedná o 29,7 m<sup>3</sup> sedimentu.

Těžení sedimentu bude probíhat **malou pásovou mechanizací s dosahem ramene cca 3 m** a pod lávkami **ručně**.

Sediment bude zlikvidován dle platné legislativy na základě technologických možností zhotovitele (např. Recyklační středisko Zemní a dopravní stavby Hrdý Milan, s. r. o., Dobkovice 48, vzdálenost 17 km).

V případě, že zhotovitel uvažuje s uložením sedimentu na jinou skládku, zjistí její konkrétní požadavky na rozbor sedimentu a tyto požadované rozборы zahrne do cenové nabídky (*zhotovitel je povinen zajistit skládku a požadavky na rozборы ještě před podáním cenové nabídky – vícepráce na rozборы sedimentu se nepřipouští*).

### **Řešení přístupu do koryta toku:**

Zájmová část upraveného koryta v délce 45,5 m je přístupná výhradně z levého břehu po udržovaném travnatém pozemku p.p.č. 1277/5 v k. ú. Dobrná v soukromém vlastnictví. Na pozemku se nachází budova autobusové čekárny, studna s příjezdem zpevněným betonovou dlažbou, památný kříž na zděném základu, zděný sloupek s inženýrskými sítěmi a telefonní budka. Z toho důvodu je manipulační prostor na pozemku omezený.

V případě použití těžební mechanizace na komunikaci a stání vozidel za účelem naložení sedimentů. bude vždy řešeno **opatření DIO** v tomto minimálním rozsahu:

Část komunikace bude dle technologického postupu prací zhotovitele buď dočasně uzavřena nebo bude pouze omezen provoz. Omezení budou trvat jen po nezbytně dlouho dobu těžení, stání, nakládky apod. Vždy na začátku a konci omezení budou osazeny dopravní značky a bude zde přítomen regulovčik ve výstražné vestě.

Dopravní značky:

- práce na silnici
- nejvyšší povolená rychlost

A15  
B20a



### **Vstupy na pozemky:**

S těmito vlastníky byla uzavřena smlouva o souhlasu s dočasným záborem:

Hrdý Milan, Hrdá Jaroslava

- p.p.č. 1277/5 v k.ú. Dobrná

### **Ostatní ujednání:**

Doklady o likvidaci sedimentu budou předány objednateli.

Zhotovitel před zahájením prací zajistí vyhotovení fotodokumentace dotčených pozemků, komunikací a staveb na těchto pozemcích ležících, kterou předá objednateli v elektronické podobě.

Zhotovitel po dokončení prací uvede pozemky do stavu odpovídajícímu stavu původnímu, především bude proveden úklid míst využitých k přístupu do koryta.

Zhotovitel založí a povede stavební deník.

V průběhu prací nedojde k znečištění vodního toku nebo poškození koryta toku a cizích zařízení. Odstranění případných škod jde na vrub zhotovitele stavby.

### **Zdůvodnění prací:**

Práce jsou prováděny na základě nařízení povodňové komise obce Dobrná ze dne 29.8.2022 pro zajištění kapacity koryta toku.

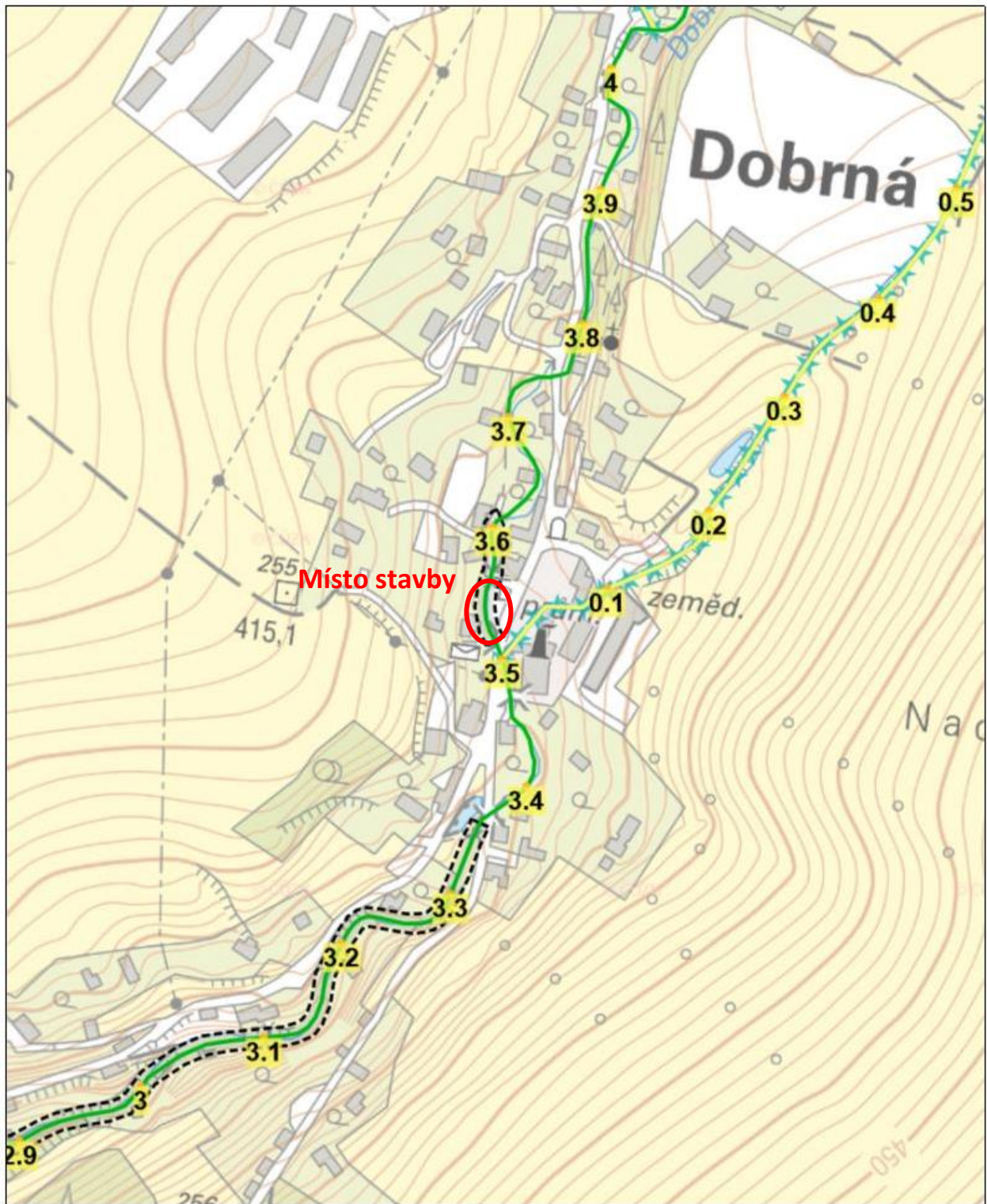
Dne 18.10.2022, vypracoval \_\_\_\_\_

**Fotodokumentace:**

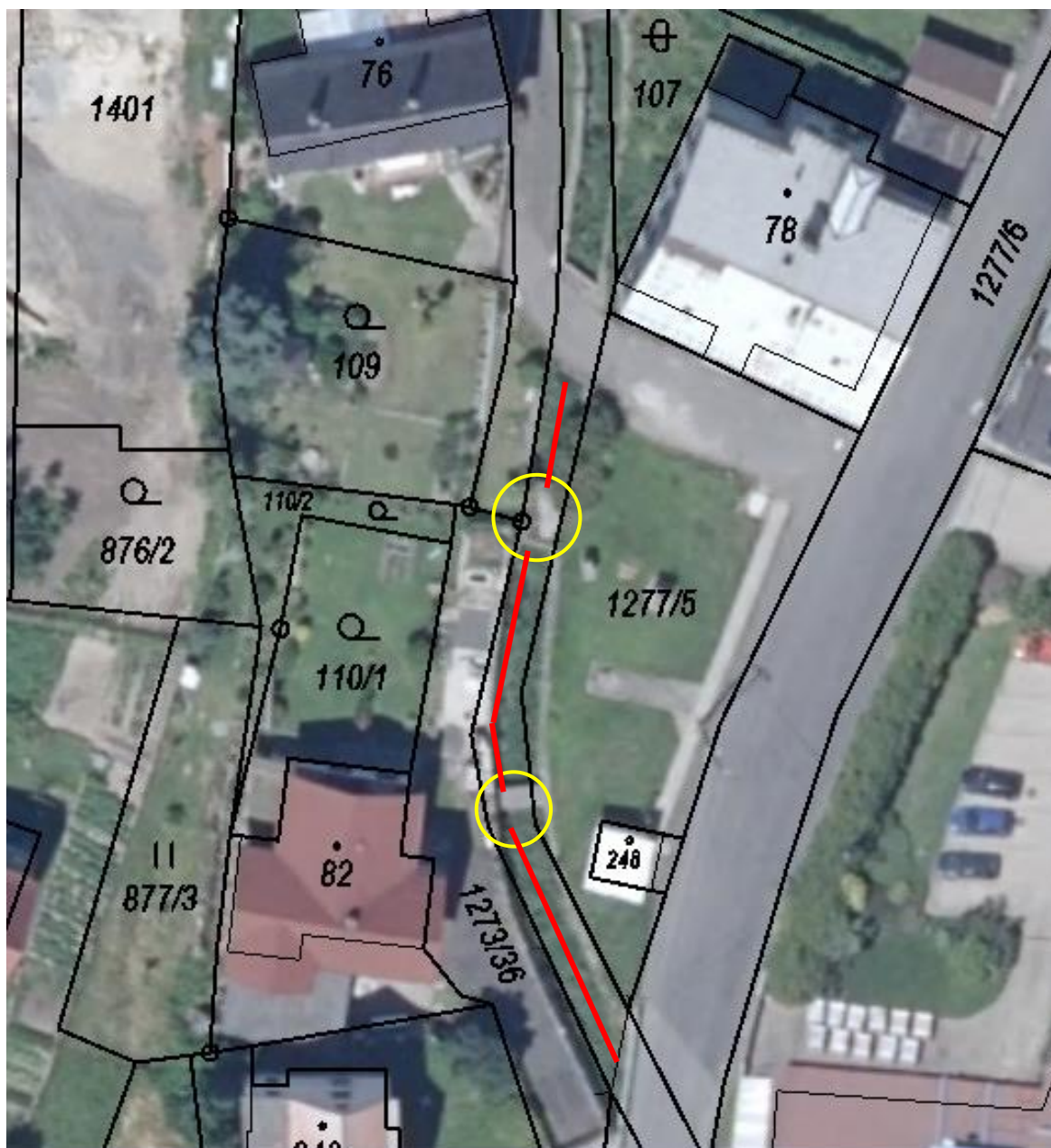




Situace:

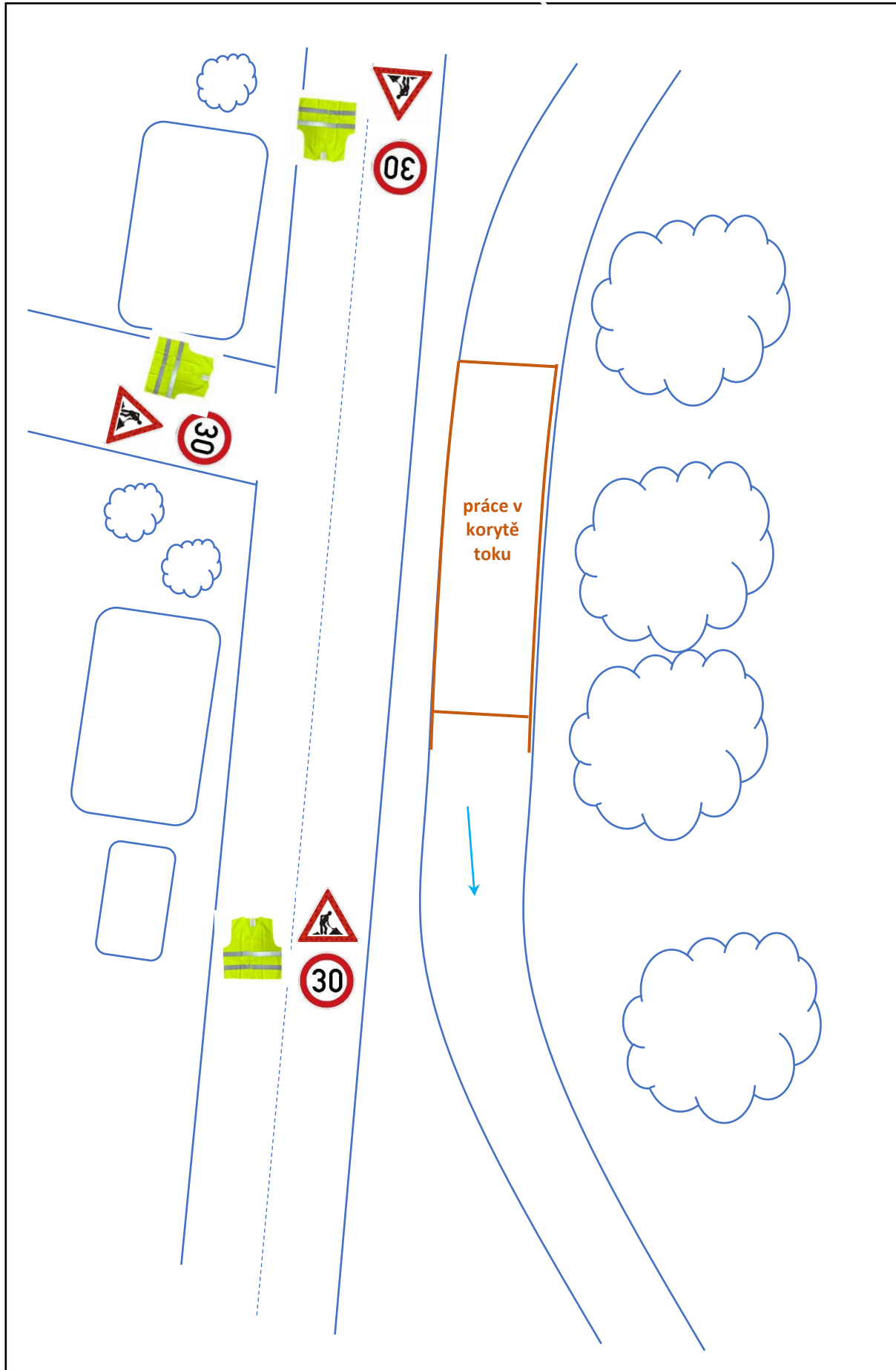


### Katastrální situace



- čišťení strojní
- ruční čišťení pod lávkami

Vzorová situace DIO:





**Nařízení povodňové komise:**

OUDKX2G5JLX

## Obec Dobrná

Dobrná 26, 407 41 Dobrná

Váš dopis s čj.:  
Ze dne:  
Číslo jednací: 619/2022  
Spisová značka: PD/potok/2021

Vyřizuje:   
Telefon:   
E-mail:  
Datová schránka: im9b8pj  
Datum: 29.08.2022

**Lesy České republiky, s.p.**

**Přemyslova 1106/19  
500 08 Hradec Králové**

### **Příkaz k provedení opatření čištění toku Dobranka**

Vážení,

vzhledem k dosavadním průběhům zvýšené hladiny na vodním toku Dobranka v určitých místech díky vysokým nánosům, o kterých jsme již v minulosti avizovali (dopis ze dne 18.5.2021, č.j. 542/2021), předseda povodňové komise obce Dobrná podle ust. § 63 odst. 3 zákona č. 254/2001 Sb., o vodách a změně některých zákonů (vodní zákon) ke zmírnění průběhu a následků povodně

#### **vydává tento příkaz,**

1. Pomocí Vašich mechanizačních a dopravních prostředků zajistěte neprodleně odvoz nánosů splavenin z vodního toku na p.č. 1387 k.ú. Dobrná v tomto úseku:  
- u přilehlých pozemků 1277/5; 1278/3 a 1278/2 k.ú. Dobrná, viz Mapa

Tento příkaz je sdělen zástupcem povodňové komise obce Dobrná, starostou obce a je zaslán datovou schránkou. Tento příkaz není rozhodnutím podle správního řádu, avšak subjekt, kterému je příkaz adresován je povinen jej splnit podle § 63 odst. 3 zákona 254/2001 Sb., o vodách. Případné nesplnění tohoto příkazu může být postiženo na základě ust. § 121 odst. 2,3 a 5 (fyzické osoby) nebo na základě §125 f (právnícké osoby a podnikající fyzické osoby) pokutou do 500 000 Kč. Skutečně vykonané práce, dobu jejich trvání, použití sil a prostředků je třeba přesně evidovat a dokladovat.

S pozdravem

\_\_\_\_\_  
Petr Dvorský DiS.  
Starosta obce Dobrná

Telefon: 412 514 370  
Bankovní spojení:

Url: [www.obec-dobrna.cz](http://www.obec-dobrna.cz)  
Č.ú.: 927189339/0800

E-mail: [podatelna@obec-dobrna.cz](mailto:podatelna@obec-dobrna.cz)  
IČO: 00555975

DS: im9b8pj  
DiČ: CZ00555975



Dobrná

gisonline.cz

