

Městský úřad Dobruška
odbor výstavby a životního prostředí
oddělení životního prostředí
Náměstí F. L. Věka 11, 518 01 Dobruška

Č.j.: došlého dokumentu: MUD 52091/2022
Ze dne: 16. 08. 2022

Č.j.: MUD 13056/2022
Spis. zn.: 231/2; Skart. zn.: A5



V Dobrušce dne: 05. 09. 2022
Počet str. dokumentu: 3

Povolení k odběru povrchové vody z Kamenického potoka v k. ú. a obci Dobré pro účely zásobování veřejného vodovodu v obci Dobré vodou.

R O Z H O D N U T Í

Městský úřad Dobruška, dle zák. č. 314/2002 Sb., o stanovení obcí s pověřeným obecním úřadem a obcí s rozšířenou působností, odbor výstavby a životního prostředí, oddělení životního prostředí, jako věcně příslušný vodoprávní úřad podle ustanovení § 104 a § 106 zák. č. 254/2001 Sb., o vodách a o změně některých zákonů (vodní zákon), ve znění pozdějších předpisů, jako místně příslušný vodoprávní úřad podle ustanovení § 11 zákona č. 500/2004 Sb., správní řád, ve znění pozdějších předpisů,

účastníku řízení (ustanovení § 27 odst. 1 správního řádu), kterým je:

Obec Dobré
se sídlem
Dobré čp. 150, 517 93 Dobré
IČ: 00274861

vydává povolení

podle ustanovení § 8 odst. 1 písm. a) bod 1, vodního zákona, k nakládání s povrchovými vodami, k jejich odběru z Kamenického potoka (IDVT 10171485), ČHP 1-02-03-0110-0-00, který se nachází v kraji Královéhradeckém, okrese Rychnov nad Kněžnou, obci Dobré, katastrálním území Dobré, na pozemku KN parc. č. 3423,

v tomto rozsahu:

Průměrný povolený odběr	2,0 l/s
Maximální povolený odběr	4,0 l/s
Maximální měsíční povolený	5 200 m ³ /měsíc
Roční povolený odběr	50 00 m ³ /rok
Počet měsíců v roce, kdy se odebírá	12

Účel odběru: pro zásobování veřejného vodovodu obce Dobré vodou.

Způsob odběru: čerpání.

Platnost povolení k nakládání s povrchovými vodami se podle ustanovení § 9 odst. 1 vodního zákona stanovuje do 31. 8. 2032.

Povolení k odběru povrchové vody je vydáno bez ohledu na jakost podzemní vody v místě tohoto povoleného nakládání.

Pro povolení k odběru povrchové vody vydané podle ustanovení § 9 odst. 1 vodního zákona se současně stanoví tyto podmínky a povinnosti:

1. Při nakládání s podzemními vodami budou dodrženy podmínky uvedené ve stanovisku správce povodí, tj. Povodí Labe, státního podniku, se sídlem v Hradci Králové, zn. PLa/2022/012741, ze dne 15. 03. 2022:
 - Upozorňujeme, že se jedná o odběr povrchových vod z vodního toku za úplatu (§ 101 vodního zákona). Odběratel povrchových vod je podle ustanovení § 10 odst. 1 téhož zákona a vyhl. č. 20/2002 Sb. povinen měřit množství odebírané povrchové vody a předávat výsledky tohoto měření příslušnému správci povodí.
 - Množství odebíraných povrchových vod je odběratel povinen podle příslušných ustanovení vyhl. č. 431/2001 Sb., každoročně do 31. ledna následujícího roku hlásit pro potřeby vodní bilance. Hlášení pro potřeby vodohospodářské bilance dle ustanovení § 22 odst. 2 vodního zákona, se podává prostřednictvím integrovaného systému plnění ohlašovacích povinností v oblasti životního prostředí (ISPOP).
 - Upozorňujeme, že na základě § 109 odst. 1 zák. č. 254/2001 Sb., o vodách a o změně některých zákonů (vodní zákon), ve znění pozdějších předpisů, může vodoprávní úřad, vyžádá-li to veřejný zájem, zejména je-li přechodný nedostatek vody, upravit bez náhrady na dobu nezbytně nutnou povolené nakládání s vodami, popřípadě toto nakládání omezit nebo zakázat. Toto opatření provede po projednání s dotčenými subjekty, pokud to mimořádná situace nevyklučuje.
 - Pod místem odběru požadujeme zachovat minimální zůstatkový průtok.
2. Při nakládání s povrchovými vodami budou dodrženy podmínky uvedené ve stanovisku správce Kamenického potoka, kterými je spol. Lesy České republiky, s. p., Přemyslova 1106/19, Nový Hradec Králové, 500 08 Hradec Králová, zn. LCR947/002185/2022, ze dne 13. 04. 2022:
 - Odběr povrchové vody z uvedených vodních toků je možný pouze při dostatečném průtoku vody v uvedeném vodním toku.
 - Při odběru povrchových vod nesmí dojít k ohrožení kvality vody ve vodoteči.
 - Odběrný objekt není v majetku Lesů České republiky, s. p. a Lesy České republiky s. p., neponesou zodpovědnost za poškození tohoto objektu vlivem klimatických činitelů.

Odůvodnění:

Obec Dobré, se sídlem Dobré čp. 150, 517 93 Dobré, IČO: 00274861, požádala podáním ze dne 16. 08. 2022, Městský úřad Dobruška, odbor výstavby a životního prostředí, oddělení životního prostředí, jako věcně příslušný vodoprávní úřad ve smyslu příslušných ustanovení vodního zákona a místně příslušný vodoprávní úřad podle příslušného ustanovení správního řádu, o:

- povolení odběru povrchových vod podle ustanovení § 8 odst. 1 písm. a) bod 1. vodního zákona, v množství 2,0 l/sec, max 4,0/ l/sec, 5 200 m³/měsíc, 50 000 m³/rok, z Kamenického potoka na pozemku KN parc. č. 3423, v k. ú. Dobré, pro účely zásobování obyvatel pitnou vodou.

Žádost byla doložena stanoviskem dotčeného správce povodí, tj. Povodí Labe, státního podniku, se sídlem v Hradci Králové, zn.: PLa/2022/012741, ze dne 15. 03. 2022, stanoviskem příslušného správce vodního toku, tj. spol. Lesy České republiky s.p., Přemyslova 1106/19, Nový Hradec Králové, 500 08 Hradec Králové, zn. LCR947/002185/2022, ze dne 13. 04. 2022 a ostatními doklady v rozsahu dle vyhlášky č. 183/2018 Sb., v platném znění.

Vzhledem ke skutečnosti, že vodoprávním úřadem nebyly dále zjištěny žádné závady ani nedostatky, které by bránily vydání povolení k odběru podzemních vod ze stávajících pramenních zářezů na pozemku KN parc. č. 814/2 v k. ú. Kamenice u Dobrého a obci Dobré, a podklady jsou v souladu s podmínkami uvedenými ve vyjádření, bylo rozhodnuto tak, jak je uvedeno ve výroku tohoto rozhodnutí.

Vodoprávní úřad rozhodl bezodkladně na podkladě dokladů předložených žadatelem v souladu s ustanovením § 115 odst. 10 vodního zákona.

Okruh účastníků vodoprávního řízení byl stanoven s ohledem na charakter a rozsah žádosti a zároveň v souladu s ustanovením § 115 vodního zákona a příslušných ustanovení správního řádu, tj. žadatel a současně obec, v jejímž územním obvodu má dojít k nakládání s vodami (Obec Dobré) a správce dotčeného vodního toku, tj. spol. Lesy ČR, s. p. se sídlem v Hradci Králové.

Určení polohy místa nakládání s vodami = objektu pro odběr povrchových vod (orientačně podle souřadnic X, Y):
X: 1 038 638, Y: 608 214.

Poučení účastníků:

Proti tomuto rozhodnutí může účastník řízení podle ustanovení § 81 odst. 1 a § 83 odst. 1 správního řádu podat odvolání, ve kterém se uvede, v jakém rozsahu se rozhodnutí napadá a dále namítaný rozpor s právními předpisy nebo nesprávnost rozhodnutí nebo řízení, jež mu předcházelo, ve lhůtě 15 dnů ode dne jeho oznámení ke Krajskému úřadu Královéhradeckého kraje podáním učiněným u Městského úřadu Dobruška, oddělení životního prostředí. Podané odvolání má v souladu s ustanovením § 85 odst. 1 správního řádu odkladný účinek. Odvolání jen proti odůvodnění rozhodnutí je nepřípustné.


Rozdělovník:

Účastníci vodoprávního řízení dle § 27 odst. 1 správního řádu (do vlastních rukou):
Obec Dobré, Dobré 150, 517 93 Dobré

Účastníci vodoprávního řízení dle § 27 odst. 2, 3 správního řádu (do vlastních rukou):
Lesy ČR, s. p., Přemyslova 1106/19, 500 08 Hradec Králové

Na vědomí:

Povodí Labe, státní podnik, Víta Nejedlého 951/3, Slezské Předměstí, 500 03 Hradec Králové
Česká inspekce životního prostředí, OI Hradec Králové, Resslova 1229, 500 03 Hradec Králové 2




Příloha č. 2 ke Smlouvě o odběrech p. vod- firma OBEC DOBRÉ

V roce 2022 poskytovatel umožní odebrat a odběratel odebere povrchovou vodu s očekávanou skutečností 9 500 m³ za období leden až prosinec v členění podle měsíců takto:

Měsíc	Množství vody	Měsíc	Množství vody
Leden	0	Červenec	0
Únor	0	Srpen	0
Březen	0	Září	0
Duben	0	Říjen	3 200
Květen	0	Listopad	3 100
Červen	0	Prosinec	3 200


V Hradci Králové dne 30 -11- 2022

Podpis poskytovatele



V Dobrém dne 24. 11. 2022

Podpis odběratele





Kalkulace úplaty za odběr povrchové vody pro rok 2022

Výsledná kalkulace byla zpracována v souladu s Výměrem MF ČR, kterým se vydává seznam zboží s regulovanými cenami a s kalkulačním vzorcem vydaným Základní směrnicí 20/2021 pro účetnictví z podkladů sestav č. 9421 Náklady a výnosy dle výkonů zpracované za období 10/2020 a 12/2020 na VPÚJ 91 a sestav 9111 za středisko 30 na oblastních ředitelstvích za období 10/2021.

Rozpočet kalkulace je uveden v následujících tabulkách:

	Kč (tis.)
Úplné vlastní náklady výrobních činností	279.666
Úplné vlastní náklady na likvidaci povodňových škod	9.530
Dotace a výnosy	26.614
Koeficient upravující náklady pro účely výpočtu ceny za odběr povrchové vody (%)	8,5%
Oprávněné náklady	20.759

Předpokládaný roční odběr (tis. m ³)	5.000
Kalkulovaný zisk (%)	10

Úplata – Kč/m³

Cena bez DPH	4,57 Kč
DPH 15%	0,69 Kč
Cena celkem	5,26 Kč

Tato kalkulace se používá jako podklad pro fakturaci odběrů povrchové vody na úrovni správ toků pro rok 2022. Podklady výpočtu jsou uloženy u vedoucího odboru daní a účetnictví.

Autorizace dokumentu:

Zpracoval a schválil	
Jméno	██████████
Datum	07.12.2021
Podpis	

