

Město Černošice

IČ: 00241121, se sídlem Riegrova 1209, 252 28 Černošice
podle ust. § 39 zák.č. 128/2000 Sb., o obcích v platném znění

zveřejňuje

záměr pachtu

částí pozemků parc. č. 4377 o výměře 761 m², parc. č. 6209/3 o výměře 1136 m² a parc. č. 6211/23 o výměře 3292 m² v obci a k. ú. Černošice zapsané v katastru nemovitostí vedeném Katastrálním úřadem pro Středočeský kraj, Katastrálním pracovištěm Praha-západ pro obec a k. ú. Černošice na listu vlastnickém 10001.

Zdůvodnění:

Jedná se o pozemky ve vlastnictví Města Černošice situované v centrální části Černošic – v tzv. Sportparku Berounka, který přímo sousedí s cyklostezkou.

Záměrem města je pronajmout výše uvedené pozemky ve Sporparku Berounka panu Mgr. Martinu Stádníkovi k umístění stánku s občerstvením za účelem vytvoření místa setkávání amatérských sportovců z Černošic a okolí a k využití prostoru břehu řeky Berounky k rekreačním účelům pro obyvatele a návštěvníky Černošic.

Plocha předmětu pachtu je znázorněna na situačním snímku, který je nedílnou přílohou tohoto záměru.

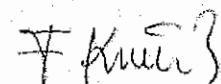
Nabídky na záměr pachtu výše uvedených částí pozemků či vyjádření k záměru pachtu adresujte do **11:00 hodin dne 13.4. 2017** v zalepené obálce, na které bude uvedeno „**Záměr pachtu částí pozemků parc. č. 4377, parc. č. 6209/3 a parc. č. 6211/23 k.ú. Černošice – NEOTEVÍRAT**“. Nabídku lze učinit osobním podáním na adrese Město Černošice, Riegrova 1209, 252 28 Černošice, nebo zasláním poštou na tutéž adresu.


Město Černošice si vyhrazuje právo tento záměr kdykoliv zrušit či záměr uskutečnit za jiných podmínek.

Veškeré informace k tomuto záměru lze získat u paní Veroniky Roubíčkové, tel. 221 982 505.

Tento záměr byl schválen Radou města Černošice na jejím 90. jednání dne 27.3.2017.

V Černošicích dne 29-03-2017

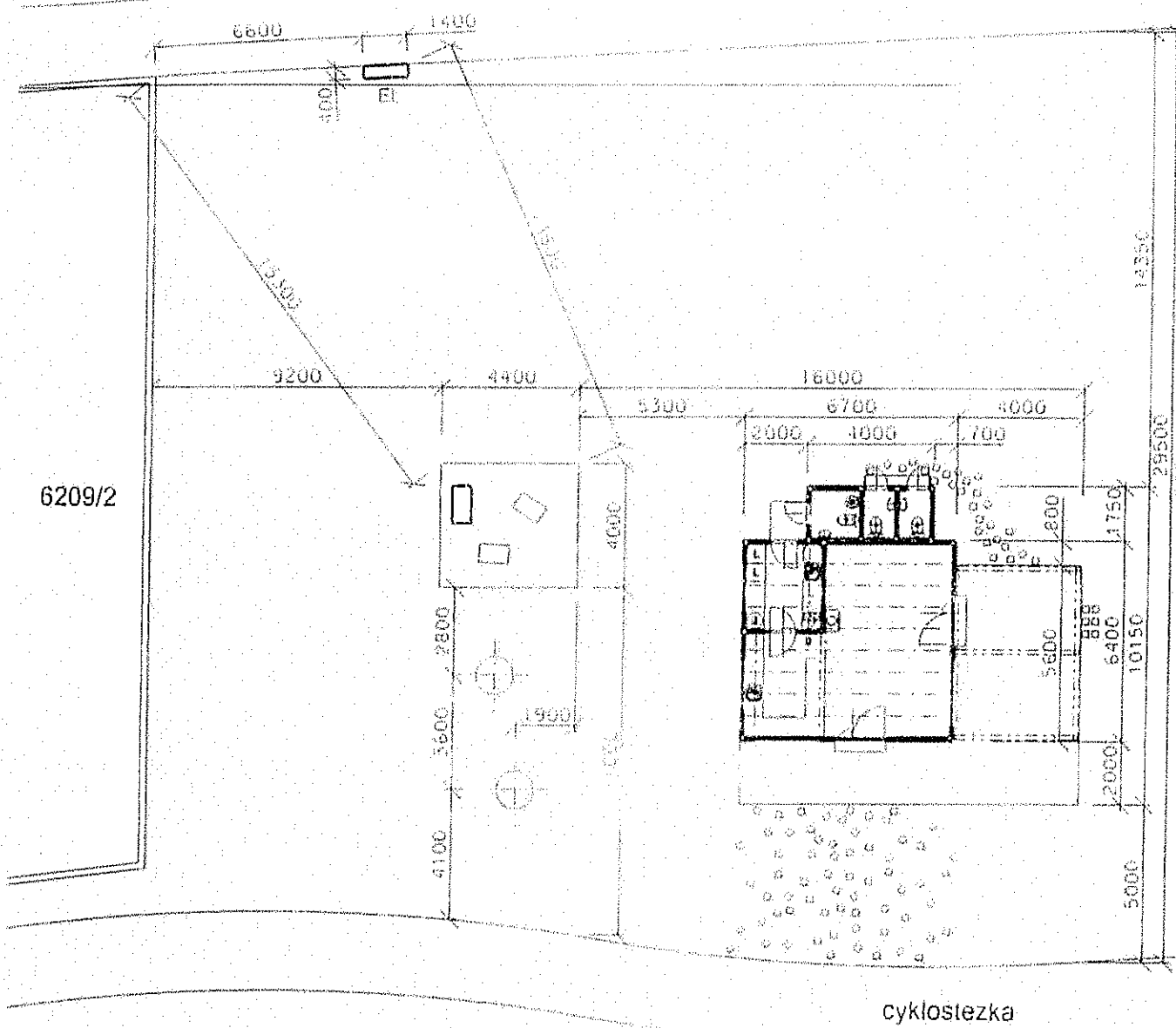

Mgr. Filip Kořínek
starosta



Vyvěšeno dne 29-03-2017

Sňato dne 16-04-2017

ulice Radotínská



6209/2

cyklostezka



název:	STÁNEK S OBČERSTVENÍM / BAREM VE SPORTPARKU BEROUNKA		identifikační číslo:	ČKA 03216		
místo:	č.p. kat. úz.		stupeň projektu:	dokumentace pro sloučené územní a stavební rozhodnutí		
místní část:	Černošice		část dokumentace:	C. situační výkres		
investor:			obsah výkresů:	situace		
architekt:			datum:	02.2017	výtisk č.:	paré č.:
zodpovědný projektant:			formát:	1x A4		
projektant číslo částe:			měřítko:	1 : 200		
			kotování:	mm		