

Dodatek č. 1 k Dohodě č. 105/230/2016
o výši úhrady za přenechání práva
na využití pozemků k výkonu práva myslivosti

1) **Loketské městské lesy s.r.o.**

Sídlo: Dvory 31, Loket, PSČ 357 33

IČO: 25213342

DIČ: CZ 25213342

Zastoupená: panem [REDACTED] – jednatel společnosti

(dále jen „Loketské městské lesy“)

2) **Lesy České republiky, s.p.**

Sídlo: Nový Hradec Králové, Přemyslova 1106/19, PSČ 500 08 Hradec Králové

IČO : 42196451,

DIČ: CZ 42196451,

zapsán v obchodním rejstříku, vedeného KS v Hradci Králové, oddíl A XII, vložka č. 540,

zastoupený [REDACTED], lesním správcem Lesní správy Horní Blatná na základě Pověření ze dne 10.12.2015 uděleného Ing. Danielem Szórádem, Ph.D., generálním ředitelem, pod adresou: Lesy

České republiky, s.p., Lesní správa Horní Blatná, náměstí Sv. Vavřince 119, PSČ 362 35 Horní Blatná

Bankovní spojení: číslo účtu [REDACTED] u KB v Nejdku

(dále jen „LČR“)

(Loketské městské lesy a LČR dále společně také jako „strany Dodatku“)

tímto uzavírají tento

dodatek k dohodě o výši úhrady

I.

Z důvodu prodeje a úprav pozemků se změnila velikost pozemků uvedených v příloze předmětné dohody. Mění se výše úhrady za pozemky od roku 2017 a za přiřčené pozemky takto:


II.

Číslo honitby	Název honitby	Celková výměra v ha	Přiřčleněno ha	Náhrada za 1 ha v Kč	Úhrada za rok v Kč
230 528	Rájec	1363	154,9928	65,00 Kč	10 075 Kč
Celkem přiřčleněné pozemky		Příloha č.1	154,9928		10 075 Kč


III.

1. Tento dodatek nabývá platnosti dnem jejího podpisu, oběma stranami dodatku, účinnosti dne 1.1.2017.
2. Ostatní ujednání smlouvy nedotčená tímto dodatkem zůstávají v platnosti.
3. Tento dodatek je vyhotoven ve dvou stejnopisech s platností originálu; každá strana obdrží jeden stejnopis.


V Horní Blatné dne 31.12.2016




LČR



V dne 31.12.2016



Loketské městské lesy s.r.o.



Příloha č. 1 k Dodatku č. 1 k Dohodě č. 105/230/2016
o výši úhrady za přenechání práva využití pozemků k výkonu práva myslivosti
Seznam přičleněných pozemků LČR s.p., LS Horní Blatná:

Honitba	Kód kat. uz.	Název	Parcela	Poddělení	Výměra	Číslo LV	Kultura
Rájec	620017	Černava	13	1	0,0280	11	10
Rájec	620017	Černava	45	1	2,2188	11	10
Rájec	620017	Černava	204	2	0,2967	11	10
Rájec	620017	Černava	230	1	3,7480	11	10
Rájec	620017	Černava	230	3	0,1011	11	10
Rájec	620017	Černava	234	1	0,1537	11	10
Rájec	620017	Černava	234	3	0,0424	11	10
Rájec	620017	Černava	234	4	0,0110	11	10
Rájec	620017	Černava	234	5	0,0154	11	10
Rájec	620017	Černava	267	5	0,5698	11	10
Rájec	620017	Černava	267	11	0,3849	11	10
Rájec	620017	Černava	268	1	0,0424	11	14
Rájec	620017	Černava	329	4	3,0156	11	10
Rájec	620017	Černava	329	8	0,9622	11	10
Rájec	620017	Černava	340	2	2,4914	11	10
Rájec	620017	Černava	410	2	0,5349	11	10
Rájec	620017	Černava	432	1	0,2184	11	10
Rájec	620017	Černava	491	1	0,5894	11	10
Rájec	620017	Černava	502	1	3,6730	11	10
Rájec	620017	Černava	502	3	0,0403	11	10
Rájec	620017	Černava	503		0,2068	11	10
Rájec	620017	Černava	536		1,8017	11	10
Rájec	620017	Černava	552	1	3,8978	11	10
Rájec	620017	Černava	625	2	0,2633	11	14
Rájec	620017	Černava	628		0,3977	11	14
Rájec	620017	Černava	634	1	0,2716	11	14
Rájec	620017	Černava	652	1	3,2402	11	10
Rájec	620017	Černava	652	4	1,1705	11	10
Rájec	620017	Černava	652	5	0,8594	11	10
Rájec	652172	Dolní Chodov	2605		11,6614	116	14
Rájec	652172	Dolní Chodov	2629	2	0,1255	116	14
Rájec	652172	Dolní Chodov	2629	3	0,0370	116	14
Rájec	652172	Dolní Chodov	2634		5,4280	116	14
Rájec	705250	Nová Role	1460	1	1,1034	75	10
Rájec	705250	Nová Role	1460	2	0,1481	75	10
Rájec	705250	Nová Role	1493		5,1744	75	10
Rájec	660469	Poušť	372	2	0,1118	11	10
Rájec	660469	Poušť	376	1	1,0465	11	10
Rájec	660469	Poušť	376	2	0,7226	11	10
Rájec	660469	Poušť	386	2	0,2733	11	10
Rájec	660469	Poušť	387	2	0,0813	11	10
Rájec	660469	Poušť	388		0,6560	11	10
Rájec	660469	Poušť	394		0,4391	11	10
Rájec	660469	Poušť	396	1	0,1970	11	10
Rájec	660469	Poušť	400	2	0,6096	11	10
Rájec	660469	Poušť	403	1	0,1292	11	10
Rájec	660469	Poušť	403	2	0,0493	11	10
Rájec	660469	Poušť	409		0,7837	11	10
Rájec	660469	Poušť	410		0,1516	11	10

Rájec	660469	Poušť	415	2	0,7044	11	10
Rájec	660469	Poušť	448	4	0,3326	11	10
Rájec	660469	Poušť	449	2	0,0639	11	10
Rájec	660469	Poušť	449	3	0,2215	11	10
Rájec	660469	Poušť	461	3	7,7377	11	10
Rájec	660469	Poušť	461	4	1,4650	11	10
Rájec	660469	Poušť	473	2	0,0374	11	10
Rájec	660469	Poušť	668		0,0316	11	14
Rájec	660469	Poušť	670		0,0810	11	14
Rájec	660469	Poušť	671		0,2368	11	14
Rájec	620033	Rájec u Černavy	1	9	0,0239	11	10
Rájec	620033	Rájec u Černavy	1	10	4,8431	11	10
Rájec	620033	Rájec u Černavy	106	1	0,1527	11	10
Rájec	620033	Rájec u Černavy	285	2	0,0218	11	10
Rájec	620033	Rájec u Černavy	285	3	0,0282	11	10
Rájec	620033	Rájec u Černavy	285	6	0,0245	11	10
Rájec	620033	Rájec u Černavy	291	4	0,8164	11	14
Rájec	620033	Rájec u Černavy	291	5	0,0773	11	10
Rájec	620033	Rájec u Černavy	291	7	0,8034	11	10
Rájec	620033	Rájec u Černavy	291	8	0,0095	11	10
Rájec	620033	Rájec u Černavy	291	9	0,7117	11	10
Rájec	620033	Rájec u Černavy	291	10	0,1889	11	14
Rájec	620033	Rájec u Černavy	291	12	0,0213	11	14
Rájec	620033	Rájec u Černavy	291	13	6,4620	11	14
Rájec	620033	Rájec u Černavy	314	1	0,0540	11	14
Rájec	620033	Rájec u Černavy	314	3	0,0592	11	14
Rájec	620033	Rájec u Černavy	430	1	0,0114	11	10
Rájec	620033	Rájec u Černavy	461	6	0,2000	11	10
Rájec	620033	Rájec u Černavy	474	1	0,3848	11	10
Rájec	620033	Rájec u Černavy	518	5	0,1855	11	10
Rájec	620033	Rájec u Černavy	526	2	0,3673	11	10
Rájec	620033	Rájec u Černavy	532	1	0,4725	11	14
Rájec	620033	Rájec u Černavy	533		0,3726	11	14
Rájec	786730	Spomyšl u Vřesové	90		2,7146	25	10
Rájec	786730	Spomyšl u Vřesové	128		6,3083	25	10
Rájec	786730	Spomyšl u Vřesové	132		2,4418	25	10
Rájec	758931	Suchá u Nejdku	439	3	10,1991	95	10
Rájec	758931	Suchá u Nejdku	444	1	0,0318	95	10
Rájec	758931	Suchá u Nejdku	444	2	0,0045	95	10
Rájec	758931	Suchá u Nejdku	448	2	0,0688	95	10
Rájec	758931	Suchá u Nejdku	451	1	1,9701	95	10
Rájec	758931	Suchá u Nejdku	533	1	14,7144	95	10
Rájec	758931	Suchá u Nejdku	533	17	0,2920	95	10
Rájec	758931	Suchá u Nejdku	533	19	0,1289	95	10
Rájec	758931	Suchá u Nejdku	1143	3	0,0516	95	14
Rájec	786713	Tatovice	61	1	0,6349	25	10
Rájec	786713	Tatovice	88	2	0,1747	25	10
Rájec	786713	Tatovice	92		3,8736	25	10
Rájec	786713	Tatovice	148		0,3633	25	10
Rájec	786713	Tatovice	322	1	0,2799	25	10
Rájec	786713	Tatovice	395	1	0,3619	25	10
Rájec	786713	Tatovice	395	3	0,2336	25	10
Rájec	786713	Tatovice	395	4	0,6863	25	10
Rájec	786713	Tatovice	529	1	1,9251	25	10

Rájec	786713	Tatrovice	618	1	1,0924	25	10
Rájec	786713	Tatrovice	721	1	0,5515	25	10
Rájec	786713	Tatrovice	857	2	0,1834	25	10
Rájec	786713	Tatrovice	903	1	10,2169	25	10
Rájec	786713	Tatrovice	939	3	0,0118	25	10
Rájec	786713	Tatrovice	960	1	0,0210	25	14
Rájec	786713	Tatrovice	960	2	0,0133	25	14
Rájec	786713	Tatrovice	961	1	0,8856	25	14
Rájec	786713	Tatrovice	964		0,1838	25	14
Rájec	786713	Tatrovice	970	4	0,1071	25	14
Rájec	786713	Tatrovice	970	6	0,1169	25	14
Rájec	786713	Tatrovice	993		0,1937	25	14
Rájec	786713	Tatrovice	1000		0,0190	25	14
Rájec	786713	Tatrovice	1001		0,0080	25	10
Rájec	786721	Vřesová	40	6	6,4737	3	10
Rájec	786721	Vřesová	40	7	0,0162	3	14
Rájec	786721	Vřesová	40	8	0,0411	3	14
Rájec	786721	Vřesová	40	9	0,0191	3	14
					154,9928		

