





## DODATEK č. 2 KE SMLouvĚ O DíLO

uzavřené podle § 2586 a násl. zákona č. 89/2012 Sb., občanský zákoník (dále jen „NOZ“)

smluvní strany

<b>Objednatel:</b>	Česká republika – Státní pozemkový úřad Krajský pozemkový úřad pro Královéhradecký kraj, Pobočka Rychnov nad Kněžnou
<b>Sídlo:</b>	Husinecká 1024/11a, 130 00 Praha 3 – Žižkov
<b>Zastoupen:</b>	Mgr. Alenou Rufferovou, vedoucí pobočky, KPÚ pro Královéhradecký kraj, Pobočka Rychnov nad Kněžnou
<b>Ve smluvních záležitostech oprávněn jednat:</b>	Mgr. Alena Rufferová, vedoucí pobočky, KPÚ pro Královéhradecký kraj, Pobočka Rychnov nad Kněžnou
<b>V technických záležitostech oprávněn jednat:</b>	Ing. Martin Dusil, KPÚ pro Královéhradecký kraj, Pobočka Rychnov nad Kněžnou
<b>Adresa:</b>	Jiráskova 1320, 51601 Rychnov nad Kněžnou
<b>Telefon:</b>	+420 602 155 177
<b>E-mail :</b>	<a href="mailto:a.rufferova@spucr.cz">a.rufferova@spucr.cz</a>
<b>ID DS:</b>	z49per3
<b>Bankovní spojení:</b>	Česká národní banka
<b>Číslo účtu:</b>	3723001/0710
<b>IČO:</b>	01312774
<b>DIČ:</b>	CZ01312774 - není plátce DPH

(dále jen „objednatel“)

<b>Zhotovitel:</b>	Sdružení GEOŠRAFO s.r.o. a ŠINDLAR s.r.o. a GEODES – geodetické práce s.r.o.
<b>Sídlo:</b>	Zemědělská 1091/3b, 500 03 Hradec Králové
<b>Zastoupen:</b>	Jiřím Foltánem, jednatelem
<b>Ve smluvních záležitostech oprávněn jednat:</b>	Jiří Foltán, jednatel
<b>V technických záležitostech oprávněn jednat:</b>	
<b>Telefon:</b>	
<b>E-mail :</b>	
<b>ID DS:</b>	Sfm77qh
<b>Bankovní spojení:</b>	ČSOB a.s. Hradec Králové
<b>Číslo účtu:</b>	177139243/0300
<b>IČO:</b>	64793036
<b>DIČ:</b>	CZ64793036
<b>Společnost je zapsaná v obchodním rejstříku vedeném:</b>	U Krajského soudu v Hradci Králové, oddíl C, vložka 9769
<b>Osoba odpovědná (úředně oprávněná) za zpracování návrhu KoPÚ:</b>	

(dále jen „zhotovitel“)

## Článek I. Důvody uzavření dodatku

- 1) V průběhu plnění veřejné zakázky byla zjištěna změna rozsahu prací – měrných jednotek dílčích fakturačních celků oproti uzavřené smlouvě o dílo č. 934-2017-514204 ve znění dodatku č.1. Rozsah těchto změn byl potvrzen na kontrolním dnu konaném 11.10.2022. Zjištěné změny nemají žádný negativní vliv na celkovou povahu veřejné zakázky.
- 2) Z hlediska zákona č. 134/2016 Sb. jde o nepodstatnou změnu závazku dle § 222 odst. 4. Dodatkem č. 2 dojde ke snížení ceny o méněpráce ve výši 5 500,00 Kč bez DPH a zároveň k jejímu zvýšení o vícepráce ve výši 2 000,- Kč bez DPH, což je v součtu hodnot všech těchto změn 0,8 % původní ceny veřejné zakázky.

## Článek II. Předmět dodatku

- 1) Tímto dodatkem se mění počet MJ fakturačních celků a to takto:

	<b>Celek</b>	<b>MJ</b>	<b>Cena za MJ bez DPH</b>	<b>Počet MJ změna</b>	<b>změna ceny bez DPH</b>
3.4.3.	Vyhotovení podkladů pro případnou změnu katastrální hranice	100 bm	2 000,-	+1	+2 000,-
3.5.i.a)	Výškopisné zaměření zájmového území v obvodu KoPÚ v trvalých a mimo trvalé porosty	ha	500,-	-11	-5 500,-

- 2) Tímto dodatkem se mění ustanovení Článku VI. bodu 6.1. SOD ve znění dodatku č.1 takto:

	Dle dodatku č.1	Dle tohoto dodatku
Hlavní celek - Přípravné práce celkem bez DPH	657 300,- Kč	659 300,- Kč
Hlavní celek - Návrhové práce celkem bez DPH	369 350,- Kč	363 850,- Kč
Hlavní celek - Mapové dílo celkem bez DPH	87 500,- Kč	87 500,- Kč
Hlavní celek - Vytyčení pozemků dle zapsané DKM	91 000,- Kč	91 000,- Kč
Celková cena díla bez DPH	1 205 150,- Kč	1 201 650,- Kč
DPH 21%	253 082,- Kč	252 346,50 Kč
Celková cena díla včetně DPH	1 458 232,- Kč	1453996,50 Kč

### **Článek III.**

#### **Závěrečná ustanovení**

1. Dodatek je vyhotoven v čtyřech stejnopisech, ve dvou vyhotoveních pro objednatele a ve dvou vyhotoveních pro zhotovitele, každý z nich má váhu originálu.
2. Ostatní ustanovení SoD se tímto dodatkem nemění.
3. Dodatek nabývá platnosti dnem podpisu smluvních stran a účinnosti dnem jeho uveřejnění v registru smluv dle § 6 odst. 1 zákona č. 340/2015 Sb., o zvláštních podmínkách účinnosti některých smluv, uveřejňování těchto smluv a o registru smluv (zákon o registru smluv).
4. Objednatel i zhotovitel prohlašují, že si dodatek přečetli a že souhlasí s jejím obsahem, dále prohlašují, že dodatek nebyl sepsán v tísní ani za nápadně nevýhodných podmínek. Na důkaz své pravé a svobodné vůle připojují své podpisy.

V Rychnově nad Kněžnou dne 28.11.2022

V Hradci Králové dne 28.11.2022

Za objednatele:

Za zhotovitele:

---

Mgr. Alena Rufferová  
vedoucí Pobočky Rychnov nad Kněžnou  
Státní pozemkový úřad

---

Jiří Foltán  
jednatel společnosti Geošrafo s.r.o.  
vedoucí společník

**Položkový výkaz činností - Příloha k Dodatku č. 2 ke Smlouvě o dílo - KoPÚ Bedřichovka**

Hlavní celek / dílčí část		MJ	Počet MJ	Cena za MJ bez DPH v Kč	Cena bez DPH celkem v Kč	Termín dle čl. 5.1. smlouvy o dílo
<b>3.4.</b>	<b>Přípravné práce</b>					
3.4.1.	Revize stávajícího bodového pole	bod	5	<b>1 500,00</b>	7 500,00	31.11.2018
	Doplnění stávajícího bodového pole	bod	8	<b>4 000,00</b>	32 000,00	
3.4.2.	Podrobné měření polohopisu v obvodu KoPÚ mimo trvalé porosty	ha	38	<b>1 650,00</b>	62 700,00	31.7.2019
	Podrobné měření polohopisu v obvodu KoPÚ v trvalých porostech	ha	126	<b>1 650,00</b>	207 900,00	
	Vektorizace vlastnické mapy	ha	175	<b>200,00</b>	35 000,00	31.3.2019
	Zjišťování průběhu vlastnických hranic v lesních porostech včetně trvalého označení lomových bodů	100 bm	0	-	-	-
3.4.3.	Zjišťování hranic obvodů KoPÚ, geometrický plán pro stanovení obvodů KoPÚ, předepsaná stabilizace dle vyhl. č. 357/2013 Sb.	100 bm	38	<b>3 500,00</b>	133 000,00	31.7.2019
	Zjišťování hranic pozemků neřešených dle § 2 zákona	100 bm	0	<b>3 500,00</b>	0,00	31.3.2019
	Vyhotovení podkladů pro případnou změnu katastrální hranice	100 bm	5	<b>2 000,00</b>	10 000,00	do 2 měsíců od výzvy zadavatele
3.4.4.	Rekonstrukce přídělů	ha	0	<b>8 000,00</b>	0,00	31.3.2019
3.4.5.	Rozbor současného stavu	ha	93	<b>900,00</b>	83 700,00	31.3.2019
3.4.6.	Dokumentace k soupisu nároků vlastníků pozemků	ha	175	<b>500,00</b>	87 500,00	30.12.2019
<b>Přípravné práce celkem (3.4.1.-3.4.5.) bez DPH v Kč</b>					<b>659 300,00</b>	<b>30.12.2019</b>
<b>3.5.</b>	<b>Návrhové práce</b>					
3.5.1.	Vypracování plánu společných zařízení	ha	93	<b>1 700,00</b>	158 100,00	31.7.2020
3.5.i.a)	Výškopisné zaměření zájmového území v obvodu KoPÚ v trvalých a mimo trvalé porosty	ha	4	<b>500,00</b>	2 000,00	
3.5.i.b)	Potřebné podélné profily, příčné řezy a podrobné situace liniových staveb PSZ pro stanovení plochy záboru půdy stavbami	100 bm	20	<b>3 000,00</b>	60 000,00	
3.5.i.c)	Potřebné podélné profily, příčné řezy a podrobné situace vodohospodářských staveb PSZ pro stanovení plochy záboru půdy stavbami	100 bm	0	-	-	
3.5.2.	Vypracování návrhu nového uspořádání pozemků k vystavení dle § 11 odst. 1 zákona	ha	175	<b>650,00</b>	113 750,00	<b>31.5.2021</b>
3.5.3.	Předložení aktuální dokumentace návrhu KoPÚ	ks	2	<b>15 000,00</b>	30 000,00	do 1 měsíce od výzvy zadavatele
<b>Návrhové práce celkem (3.5.1.-3.5.3.) bez DPH v Kč</b>					<b>363 850,00</b>	
<b>3.6.</b>	<b>Mapové dílo</b>	ha	175	<b>500,00</b>	87 500,00	do 3 měsíců od výzvy objednatel
<b>Mapového dílo celkem (3.6.) bez DPH v Kč</b>					<b>87 500,00</b>	
<b>3.7.</b>	<b>Vytyčení pozemků dle zapsané DKM</b>	100 bm	70	<b>1 300,00</b>	91 000,00	do 30.9. v roce, ve kterém došlo k zápisu KoPÚ do katastru nemovitostí
<b>Vytyčení pozemků dle zapsané DKM celkem (3.7.) bez DPH v Kč</b>					<b>91 000,00</b>	

<b>Rekapitulace hlavních fakturačních celků</b>	
1. Přípravné práce celkem (3.4.1.-3.4.5.) bez DPH v Kč	659 300,00 Kč
2. Návrhové práce celkem (3.5.1.-3.5.3.) bez DPH v Kč	363 850,00 Kč
3. Mapové dílo celkem (3.6.) bez DPH v Kč	87 500,00 Kč
4. Vytýčení pozemků dle zapsané DKM (3.7.) bez DPH v Kč	91 000,00 Kč
<b>Celková cena bez DPH v Kč</b>	<b>1 201 650,00 Kč</b>
DPH 21% v Kč	252 346,50 Kč
<b>Celková cena díla včetně DPH v Kč</b>	<b>1 453 996,50 Kč</b>

V Rychnově nad Kněžnou dne 28.11.2022

Za objednatele:

---

Mgr. Alena Rufferová  
vedoucí Pobočky Rychnov nad Kněžnou  
Státní pozemkový úřad

V Hradci Králové dne 28.11.2022

Za zhotovitele:

---

Jiří Foltán  
jednatel společnosti Geošrafo s.r.o.  
vedoucí společník