



704

KOPIE

**Povodí Labe, státní podnik**  
**Víta Nejedlého 951, 500 03 Hradec Králové**

TELEFON [REDACTED]  
FAX [REDACTED]  
E-MAIL [REDACTED]  
IČ 70890005  
DIČ CZ70890005  
Bankovní spojení: ČSOB Hradec Králové  
č.ú. 103914702/0300  
IBAN CZ610300000000103914702  
Obchodní rejstřík: spis. zn. A. 9473 vedená  
u Krajského soudu v HK

INVESTING CZ spol. s r.o.  
Štefánikovo nám. 780/5  
460 01 Liberec 1

VÁŠ DOPIS Č.J. / ZE DNE

ČÍSLO JEDNACÍ  
PVZ/16/7354/Ra/0

VYŘÍZUJÍ/INKA [REDACTED]

HRADEC KRÁLOVÉ  
15.4.2016

**Silnice I/10 - Chlístov**

Prostřednictvím našeho provozního střediska Turnov jsme obdrželi Vaši žádost o stanovisko k projektové dokumentaci pro výše uvedenou akci v k.ú. Chlístov u Železného Brodu a k.ú. Železný Brod. Investorem akce je Ředitelství silnic a dálnic ČR, Správa Liberec. Cílem stavby je obnova komunikace po novostavbě opěrné zdi a rekonstrukci propustku a mostu e.č. 10-052.

Projektová dokumentace řeší opravu silnice I/10 - Chlístov. Celková délka opravovaného úseku je 242 m. Komunikace je vedena ve stávající trase. Rozsah stavebních prací zahrnuje čištění vozovky, vyrovnání příčných a podélných sklonů, frézování vozovky, pokládání konstrukčních vrstev a obnovu VDZ. Odvodnění je řešeno povrchově do přilehlé zeleně. Kromě obnovy komunikace zahrnuje také vybudování opěrné zdi zpevňující krajnici komunikace, opravu stávající opěrné a zárubní zdi a rekonstrukci propustku a mostu e.č. 10-052.


Lokalita se nachází na pravém břehu významného toku Jizera (IDVT 10100009) v ř.km cca 95,600 - 95,900, ČHP 1-05-02-005. Stavbou jsou dotčeny pozemky s právem užívání pro Povodí Labe, státní podnik a to trvalým zábořem o výměře 1 030 m<sup>2</sup> pozemek p.č. 756, k.ú. Chlístov u Železného Brodu a trvalým zábořem o výměře 35 m<sup>2</sup> pozemek p.č. 3306/1, k.ú. Železný Brod. V místě je evidována břehová úprava v majetku Povodí Labe, státní podnik pod č. DHM 5003 - jednoduchý lichoběžník vegetačně zpevněný.

Předmětná lokalita se nachází částečně v záplavovém území Q<sub>100</sub> Jizery.

Stavba se nachází na souřadnicích (S-JTSK) Y: 677354, X: 989112 a (S-JTSK) Y: 677166, X: 989271.

K navrhovanému záměru vydáváme následující **stanovisko správce povodí:**

- a) **Z hlediska plánování v oblasti vod** je navrhovaný záměr možný.
- b) **Z hlediska dalších zájmů sledovaných vodním zákonem a správy vodního toku** souhlasíme s navrhovaným záměrem za předpokladu splnění následujících podmínek:
  - Podél toku musí být zachován volný nezastavěný pruh šíře 8 m pro jeho správu a údržbu (případně zde umístěná zařízení musí být přejezdná mechanizací). Případné zásahy do tohoto pruhu mimo rozsah předložené dokumentace budou konzultovány se zástupcem Povodí Labe, státní podnik, provozní středisko Turnov.
  - V tomto pruhu a záplavovém území nesmí dojít k negativnímu ovlivnění odtokových poměrů umístováním staveb nebo změnami nivelety terénu. Zařízení stavenišť, stavební materiál a výkopek ze stavby bude uložen mimo záplavové území.
  - Dotčení výše uvedených pozemků bude po dokončení stavby protokolárně předáno zástupci Povodí Labe, státní podnik, PS Turnov. Bez písemného souhlasu s provedením stavby na výše uvedených pozemcích nebude stavba zkolaudována.

- c) **Z hlediska majetkoprávních vztahů sdělujeme**, že se navržený záměr dotýká majetku státu, ke kterému vykonává právo vlastníka Povodí Labe, státní podnik a to pozemků p.p.č. 756 k.ú. Chlístov u Železného Brodu a p.p.č. 3306/1 k.ú. Železný Brod z tohoto důvodu bude účastníkem případných správních řízení, vedených k tomuto záměru podle vodního nebo stavebního zákona. Způsob možného vypořádání majetkoprávních vztahů záměrem (stavbou, činností) dotčeného majetku státu, je nutné před zahájením správních řízení projednat s Povodím Labe, státním podnikem závodem Jablonec nad Nisou, Želivského 5, 466 05 Jablonec nad Nisou.  po předložení samostatné žádosti, doložené doklady stejnými, jako vyzaduje vodní a stavební zákon a jejich prováděcí předpisy pro zahájení řízení a rozhodnutí v požadované věci. V žádosti je třeba uvést odkaz na značku (číslo jednací) tohoto stanoviska.

**Za předpokladu splnění podmínek vydaných v odst. b) a c) s navrhovaným záměrem souhlasíme.**


Upozornujeme Vás na skutečnost, že náš podnik neponese zodpovědnost za případné škody vzniklé průchodem velkými vodami.

K zásahu do břehového porostu bylo vydáno samostatně stanovisko č.j.PSTU/16/2205 ze dne 21.1.2016.

V dalších vodoprávních a jiných správních řízeních nebo jednáních vedených ve věci, ke které bylo vydáno toto stanovisko, bude Povodí Labe, státní podnik zastupovat jeho organizační složka Povodí Labe, státní podnik, závod Jablonec nad Nisou, Želivského 5, 466 05 Jablonec nad Nisou. Místem pro doručování důležitých písemností, zejména rozhodnutí, zůstává Povodí Labe, státní podnik, Víta Nejedlého 951, 500 03 Hradec Králové.

Toto stanovisko, které je podkladem pro vydání rozhodnutí nebo jiného opatření vodoprávního nebo jiného správního úřadu, nebo samosprávného orgánu, platí **2 roky** od data jeho vydání, pokud v této době nebylo využito pro vydání platného rozhodnutí nebo jiného opatření správními nebo samosprávnými orgány.

Povodí Labe,  
státní podnik  
Víta Nejedlého 951  
500 03 HRADEC KRÁLOVÉ

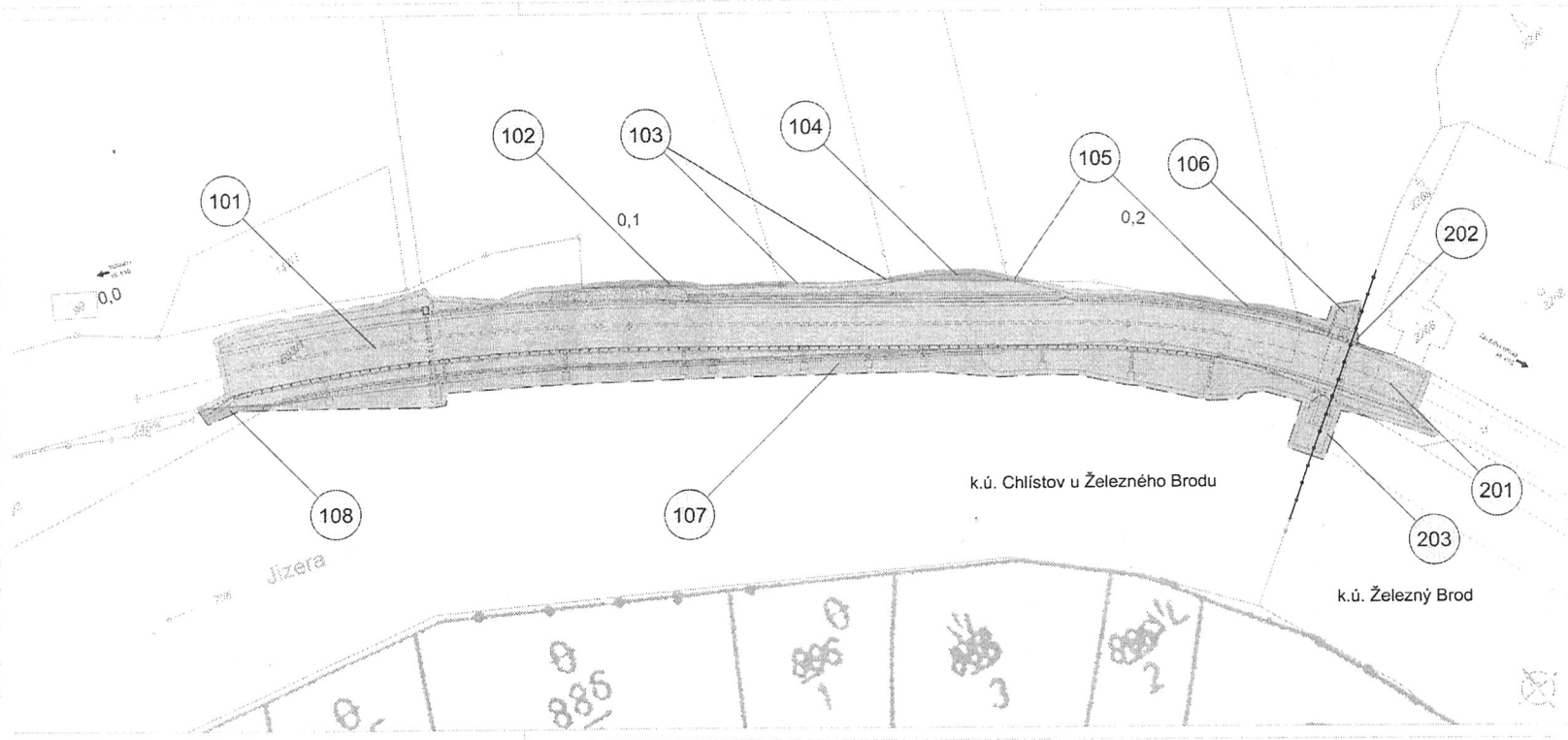
  
vedoucí odboru  
péče o vodní zdroje

Příloha  
1x PD

**Na vědomí**

PL - Z1 - Jablonec nad Nisou

Přílohu „B.3 - Koordinační situace“ jsme si ponechali pro naši evidenci.



**LEGENDA:**

- Křivka střední osy
- Průběh územní čáry
- Průběh šířky vozovky
- Průběh šířky vozovky do zastřešené křižovatky
- Průběh šířky vozovky do zastřešené křižovatky
- Průběh šířky vozovky do zastřešené křižovatky
- Průběh šířky vozovky do zastřešené křižovatky

SOUŘADNICOVÝ SYSTÉM: S-JTSK  
 VÝŠKOVÝ SYSTÉM: Bpv



|                                                                                                                        |                               |
|------------------------------------------------------------------------------------------------------------------------|-------------------------------|
| CHYBA/REKVISIT: Ředitelství silnic a dálnic ČR<br>Správa Liberec                                                       | AKCE: SILNICE I/10 - CHLÍSTOV |
| GRANIC: Železný Brod - Chlístov                                                                                        | SOUHRNNÉ ŘEŠENÍ STAVBY        |
| KRÁJ: LIBERECKÝ                                                                                                        | ČÁST: ZÁKRES DO KN            |
| UNIKUM: 02915                                                                                                          |                               |
| PRŮŘEZ: 4 x 14                                                                                                         |                               |
| STUPŇ: 100%                                                                                                            |                               |
| SOUHRNNÝ PROJEKTANT: AF-CITYPLAN s.r.o.                                                                                | PROJEKTANT: [REDACTED]        |
| www.af-cityplan.com                                                                                                    | www.af-cityplan.com           |
| ČSN EN ISO 9001, ČSN EN ISO 14001                                                                                      | Č. ZNAČKY: 14-0-043           |
| SOUHRNNÝ LIST STAVBY POUŽÍVÁ PŘÍKLADNÉ ZNAČENÍ O ENO, KTERÉŽE A BODNĚNÁ POČTA PO PŘEDLOŽENÍ SOUHRNNÝCH ÚSTŘEDNÍCH A L. | POČET L.: 4                   |

B. 4