

DODATEK Č. 1
PROVÁDĚCÍ SMLOUVY O DÍLO – ČÁST 1 – STANDARDIZOVANÝ POSTUP
MŽP – OG - 31/22/SDD
k Rámcové dohodě – část 1 ze dne 24. 3. 2020, CES: 190 070

SMLUVNÍ STRANY

Česká republika – Ministerstvo životního prostředí

se sídlem: Vršovická 1442/65, 100 10 Praha 10
zastoupená: RNDr. Martinem Holým, ředitelem odboru geologie a zástupcem náměstka pro řízení sekce ochrany přírody a krajiny
IČO: 00164801
bankovní spojení: ČNB Praha 1, Na Příkopě 28, číslo účtu 7628001/0710
kontaktní osoba: Ing. Petr Uldrych, vedoucí oddělení nerostných zdrojů
tel. + 420 267 122 667, email: petr.uldrych@mzp.cz

(dále jen „**Objednatel**“)

na straně jedné

a

Společnost „Likvidace SDD – PKÚ + GIS – Oblast 1“

Vedoucí účastník: DIAMO, státní podnik
se sídlem: Máchova 201, 471 27 Stráž pod Ralskem
zapsaný: obchodní rejstřík vedený Krajským soudem v Ústí nad Labem, oddíl AXVIII, vložka 520
Týká se: DIAMO, státní podnik
odštěpný závod PKÚ
Hrbovická 2, Hrbovice, 403 39 Chlumeč
IČO: 00002739
DIČ: CZ00002739
Zastoupený: Ing. Walterem Fiedlerem, vedoucím odštěpného závodu
Bankovní spojení: Raiffeisenbank a.s., Ústí nad Labem, číslo účtu: 7536123000/5500

a

účastník: **GIS-GEOINDUSTRY, s.r.o.**
se sídlem: Tleskačova 1329/16, 323 00 Plzeň
zastoupená: Ing. Pavlem Rusnokem, jednatelem společnosti
IČO: 49196375
DIČ: CZ49196375 plátce DPH
Bankovní spojení: Raiffeisenbank im Stiftland eG, Plzeň
číslo účtu: 505930/8030
zapsaný: obchodní rejstřík vedený Krajským soudem v Plzni, oddíl C, vložka 4319

Za společnost jedná: Ing.Walter Fiedler

Kontaktní osoba:



(dále jen „Zhotovitel“)

na straně druhé

uzavřeli níže uvedeného dne, měsíce a roku tento

Dodatek č. 1

(dále jen „Dodatek č. 1“)

Prováděcí smlouvy o dílo č. MŽP-OG-31/22/SDD

(dále jen „Prováděcí smlouva“)

k Rámcové dohodě – část 1 ze dne 24. 3. 2020, CES: 190 070

(dále jen „Rámcová dohoda“)

Tímto Dodatkem č. 1 se předmětná Prováděcí smlouva mění a doplňuje takto:

I. Změny Prováděcí smlouvy

- I.1 Smluvní strany se dohodly, že účinností tohoto Dodatku č. 1 se znění čl. 3 Prováděcí smlouvy mění a nově zní:

Čl. 3

Doba, místo a podmínky plnění

1. Zhotovitel je povinen provést dílo, tj. dokončit ho a předat Objednateli nejpozději do 30. 4. 2023. (dodací lhůta).

II. Ostatní ujednání

- II.1 Ostatní ujednání Prováděcí smlouvy nedotčená tímto Dodatkem č. 1 se nemění.

III. Závěrečná ujednání

- III.1 Nedílnou součástí tohoto Dodatku č. 1 jsou jeho přílohy:
- a) Zápis z kontrolního dne.
 - b) Žádost Zhotovitele o uzavření dodatku č. 1.
- III.2 Dodatek č. 1 je vyhotoven ve třech stejnopisech s platností originálu, přičemž Zhotovitel obdrží 1 vyhotovení a Objednatel 2 vyhotovení.
- III.3 Tento Dodatek č. 1 nabývá platnosti dnem jeho podpisu oběma Smluvními stranami a účinnosti dnem uveřejnění v Informačním systému Registr smluv v souladu se zákonem č. 340/2015 Sb, o zvláštních podmínkách účinnosti některých smluv, uveřejňování těchto smluv a o registru smluv (zákon o registru smluv).

Smluvní strany prohlašují, že si tento Dodatek č. 1 přečetly, že s jeho obsahem souhlasí a na důkaz toho k němu připojují svoje podpisy

Objednatel

Zhotovitel

V Praze, dne 7. 11. 2022

V Chlumci, dne 2. 11. 2022



Česká republika – Ministerstvo životního prostředí
RNDr. Martin Holý
ředitel odboru geologie
a zástupce náměstka pro řízení sekce ochrany přírody a krajiny

Ing. Walter Feidler
vedoucí odštěpného závodu
DIAMO, státní podnik
Odštěpný závod PKÚ
vedoucí společník
„Likvidace SDD – PKÚ + GIS – Oblast 1“

ZÁPIS

z provedené kontroly konané dne 27. 10. 2022 (KD č. 2)

1. Kontrolovaná akce:

Zabezpečení 2 SDD „komín F“ (č.o. 2875) a „komín G“ (č.o. 2876) v k.ú. Hosty

Zhotovitel: vedoucí účastník: DIAMO, státní podnik

se sídlem: Máchova 201, 471 27 Stráž pod Ralskem

zapsaný: obchodní rejstřík vedený Krajským soudem v Ústí nad Labem, oddíl AXVIII, vložka 520

Týká se: DIAMO, státní podnik odštěpný závod PKÚ Hrbovická 2, Hrbovice, 403 39 Chlumeč

ICO: 00002739, DIČ: CZ00002739

Zastoupený: Ing. Walterem Fiedlerem, vedoucím odštěpného závodu

bankovní spojení: Raiffeisenbank a.s., Ústí nad Labem, číslo účtu: 7536123000/5500

Přímý zhotovitel: GIS – GEOINDUSTRY, s.r.o.; Tleskačova 1329/16, 323 00 Plzeň

Číslo prováděcí smlouvy Objednatele/ze dne: MŽP-OG-31/22/SDD ze dne 20. 6. 2022

Číslo jednací prováděcí smlouvy: ENV/2022/660/236558

K rámcové dohodě – část 1 ze dne 24. 3. 2020, CES: 190 070

Termín zahájení prací: 2. 9. 2022 terénní rekognoskace, konzultace o postupu prací s GDO

Termín ukončení prací: dle PS 15. 11. 2022

Číslo oblasti: 1

2. Kontrola dokumentace

V průběhu KD byla kontrolována následující dokumentace:

1. Harmonogram plnění zakázky

Zdlouhavé a komplikované řešení střetů zájmů

2. Žádost o dodatek č. 1. K PS MŽP-OG-31/22/SDD ze dne 20. 6. 2022

3. Kontrola pracovišť

Pracoviště dosud neobsazeno. Navštíveno v rámci UR.

4. Kontrola finančního plnění

Rozpočet odsouhlasený GDO dne 29. 9. 2022 činil po zapracování připomínek GDO: 727 626,- Kč bez DPH 880 427,46 Kč vč. DPH. Rozpočet uvedený v PL po schválení OG MŽP činí: 727 626,- Kč bez DPH 880 427,46 Kč vč. DPH s použitím kritéria uvedeného v RD tj. 42,3% ceníku URS

5. Doporučení a opatření:


Podat žádost o dodatek č. 1. PS MŽP-OG-31/22/SDD s posunutím termínu plnění na 30. 4. 2023
Vyjádření Zhotovitele: souhlasné

Připomínky a poznámky zástupce GDO: GDO tímto zápisem souhlasí s podáním žádosti o předmětný dodatek k PS


Bez výhrad

Účastníci kontroly:

Dne 27. 10. 2022



Za generální dozor objednatele: jméno a funkce: Ing. Daniel Prečuch – vykonavatel GDO



Za Zhotovitele: jméno a funkce: Ing. Karel Bureš – závodní dolu

GIS-GEOINDUSTRY, s.r.o.





Ministerstvo životního prostředí ČR
odbor geologie
Vršovická 65
100 10 Praha 10

VÁŠ DOPIS / ZE DNE	NAŠE ZNAČKA	VYŘIZUJE Ing. Karel Bureš	24. 10. 2022/Údolí
-----------------------	-------------	---------------------------	--------------------

Věc: Žádost o schválení dodatku smlouvy.

Žádáme o schválení dodatku smlouvy o dílo MŽP-OG-31/22/SDD ze dne 20. 6. 2022, zápis o předání a schválení plánu zabezpečení SDD ENV/2022/282865, MŽP/2022/660/1213 ze dne 5. 10. 2022 na provedení díla „Zabezpečení 2 SDD „komín F“ (č.o. 2875) a komín G (č.o. 2876) v k.ú. Hosty. Dodatek se bude týkat prodloužení termínu ukončení prací do 30. 4. 2023.

Zdůvodnění žádosti:

Z poměrně zdlouhavého vyřizování vstupu na pozemky v dotčené lokalitě vyplynula nutnost žádosti o závazné stanovisko orgánu ochrany přírody a krajiny k zásahu do významného krajinného prvku podle § 4 odst. 2 zákona 114/1992 Sb. ve znění pozdějších předpisů. Toto závazné stanovisko bylo obdrženo až na přelomu září a října 2022. Z něj vyplývá, že se nepředpokládá kácení lesních dřevin. „Pokud bude kácení vyvoláno nepředvídatelnou potřebou pro účel předmětné stavby, bude provedeno v nejmenším nutném rozsahu po schválení vlastníkem pozemku“. Toto stanovisko vyvolalo nutnost dalšího jednání s vlastníkem pozemku, což dále zdrželo zahájení prací. Tím je vyvolána nutnost prodloužení termínu ukončení prací.

Příloha: Závazné stanovisko orgánu ochrany přírody a krajiny k zásahu do významného krajinného prvku.

S pozdravem

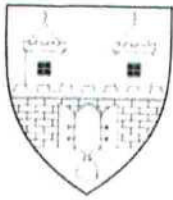
V Plzni
dne 24. 10. 2022

Ing. Karel Bureš
projektant HČ
prokurista

GIS-GEOINDUSTRY, s.r.o.
Tleskačova 1329/16, Plzeň 323 00

IČO : 49196375
DIČ : CZ49196375

Zapsáno v obchodním rejstříku vedeném Krajským soudem v Plzni oddíl C, vložka 4319.



Městský úřad Týn nad Vltavou

Odbor životního prostředí

Číslo jednací:
MÚT/18980/2022
Spisová značka:
MÚT/18980/2022/OŽP/P
Vaše značka:



Datum:

25. září. 2022

GIS-GEOINDUSTRY s.r.o.
Tleskačova 1329/16
323 00 Plzeň

Z Á V A Z N É S T A N O V I S K O

Výroková část:

Městský úřad v Týně nad Vltavou, odbor životního prostředí, jako orgán státní správy ochrany přírody a krajiny a příslušný úřad obce s rozšířenou působností ve smyslu § 77, odst. 1, písm. a) a b) zákona 114/1992 Sb. (o ochraně přírody a krajiny, ve znění pozdějších předpisů – dále jen „zákon“), na základě předložených podkladů, vydává

pro **GIS-GEOINDUSTRY s.r.o., IČ 49196375, se sídlem Tleskačova 1329/16, 323 00 Plzeň**

z á v a z n é s t a n o v i s k o

orgánu ochrany přírody a krajiny

- k zásahu do významného krajinného prvku (lesa) podle § 4, odst. 2, zákona v rámci záměru „Zabezpečení dvou starých důlních komínů (komíny F a G) na p.p.č. 1305/14 v k.ú. Hosty“. Pozemek p.č. 1305/14 v k.ú. Hosty je v katastru nemovitostí evidován jako lesní pozemek o celkové výměře 100 846m². Podle evidence lesních pozemků (zdroj ÚHÚL) se jedná o les se zvýšenou půdoochrannou funkcí, označení porostu 316Ca7. Vlastníkem pozemku je Arcibiskupství pražské, IČ 00445100, se sídlem Hradčanské náměstí 56/16, 118 00 Praha, které vydalo dne 9. 8. 2022 vyjádření k souhlasu se vstupem na uvedený pozemek.

Zásah do významného krajinného prvku spočívá jednak ve vlastním zajištění důlních děl, při kterém budou komíny F a G zasypany drceným kamenivem, na úrovni okolního povrchu budou zřízeny ohlubňové desky o rozměrech 4x4m s ohrazením po obvodu, tvořeným svislými ocelovými sloupky se zavěšenými dvěma vodorovnými dřevěnými trámkami, dále pak zásah do VKP vyvolá doprava materiálů a techniky po lesních pozemcích na místo určení.

Účelem stavby je zabezpečení starých a nepoužívaných důlních komínů proti pádu člověka nebo zvířat.

- Les je ve smyslu § 3, odst. 1), písm. b) zákona významným krajinným prvkem. Staré důlní komíny F a G se dále nacházejí v ploše regionálního biokoridoru RBK 19 „Lužnice“, který je prvkem územního systému ekologické stability (ÚSES) zařazeným v platném územním plánu obce Hosty. Vzhledem k tomu, že výše uvedené zásahy mohou vést k ohrožení nebo oslabení ekologicko-stabilizační funkce VKP, **MěÚ-OŽP Týn nad Vltavou souhlasí s jejich provedením při splnění těchto podmínek:**

- 1) Kácení lesních dřevin se nepředpokládá. Pokud bude kácení vyvoláno nepředvídatelnou potřebou pro účel předmětné stavby, bude provedeno v nejmenším nutném rozsahu po schválení vlastníkem pozemku

- 2) Ohlubňová deska musí být provedena tak, aby nedošlo k zasypaní nebo poškození kořenových náběhů sousedících stromů, případně poškození jejich nadzemních částí. Doprava materiálu a techniky v průběhu stavby nesmí vést k poškození stromů v okolí příjezdových tras. Nadzemní části a kořenová soustava stromů vyrůstajících v bezprostřední blízkosti staveniště a přepravních tras musí být po čas stavby ochráněny před mechanickým poškozením. Kmeny stromů nejbliže u potenciálních zdrojů poškození musí být ochráněny bedněním upevněným způsobem nepoškozujícím dřevinu. Postupováno bude podle požadavků normy ČSN 839061.
- 3) Stavebník zajistí, aby v průběhu dopravy a vlastní stavby na lesním pozemku nedošlo k znečištění půdy na staveništi, případně ke kontaminaci povrchových a podzemních vod v důsledku úniku cizorodých látek. V případě vzniku havárie zabezpečí žadatel odstranění jejich následků na své náklady.
- 4) Parkovací místa pro aktuálně nevyužívanou mechanizaci a dočasné uskladnění stavebních materiálů mohou být umístěny na plochách mimo lesní pozemky za předpokladu odpovídajícího zabezpečení proti úniku provozních kapalin nebo jiného znečištění. Dočasné odstavné a skladovací plochy budou po ukončení stavby uvedeny do původního stavu. Stejně tak budou do výchozího stavu upraveny povrchy dopravních tras a okolí stavby na pozemku p.č. 1305/14 v k.ú. Hosty.
- 5) Budou respektovány podmínky orgánu státní správy lesa, vztahující se k této stavbě.
- 6) Podmínky tohoto závazného stanoviska budou zapracovány v následných správních rozhodnutích, vydaných v této věci.
- 7) V případě jakékoliv změny bude včas informován MěÚ-OŽP Týn nad Vltavou jako příslušný orgán ochrany životního prostředí. Bude umožněna kontrolní činnost pracovníkům MěÚ-OŽP Týn nad Vltavou.

ODŮVODNĚNÍ

Dne 15. 8. 2022 obdržel MěÚ-OŽP Týn nad Vltavou žádost o závazné stanovisko podle §4, odst. 2) zákona podanou společností **GIS-GEOINDUSTRY s.r.o., IČ 49196375, se sídlem Tleskačova 1329/16, 323 00 Plzeň**, jejímž předmětem je zásah do význaného krajinného prvku – lesa při stavební akci „Zabezpečení dvou starých důlních komínů (komíny F a G) na pozemku p.č. 1305/14 v k.ú. Hosty“. Pozemek p.č. 1305/14 v k.ú. Hosty je v katastru nemovitostí evidován jako lesní pozemek o celkové výměře 100 846m². Podle evidence lesních pozemků (zdroj ÚHÚL) se jedná o les se zvýšenou půdoochrannou funkcí, označení porostu 316Ca7. Vlastníkem pozemku je Arcibiskupství pražské, IČ 00445100, se sídlem Hradčanské náměstí 56/16, 118 00 Praha, které vydalo dne 9. 8. 2022 vyjádření k souhlasu se vstupem pro společnost GIS-SEOINDUSTRY s.r.o..

Stavební úpravy, které budou provedeny při zabezpečení důlních komínů F a G na předmětném pozemku, spočívají v zasypaní jejich podzemní části drceným kamenivem, na úrovni okolního povrchu budou zřízeny ohlubňové železobetonové desky o rozměrech 4x4m s ohrazením po obvodu, tvořeným svislými ocelovými sloupky se zavěšenými dvěma vodorovnými dřevěnými trámkami. Oba důlní komíny se nacházejí v těžko přístupném svažitém terénu na lesním pozemku na pravém břehu řeky Lužnice, kde kromě vlastního stavebního zásahu vyvolá zásah do VKP také doprava materiálu a potřebné mechanizace na místo určení.

Účelem stavby je zabezpečení starých a nepoužívaných důlních komínů proti pádu člověka nebo zvířat.

Stavební úpravy v rámci stavby „Zabezpečení dvou starých důlních komínů (komíny F a G) na pozemku p.č. 1305/14 v k.ú. Hosty“ nesmí ohrozit sousedící lesní porost. Z tohoto důvodu je stavebníkovi v podmínkách č. 1) a 2) stanovena povinnost chránit dřeviny na sousedícím lesním pozemku tak, aby nedošlo k poškození kořenových náběhů a jejich nadzemních částí. V podmínkách č. 3 a 4 pak orgán ochrany přírody stanovuje povinnosti ve vztahu k uskladnění materiálu používaného na zabezpečení důlních komínů. Stavebník bude povinen zabezpečit tyto plochy proti případnému poškození pozemku nebo kontaminaci půdy, povrchových a podzemních vod únikem cizorodých látek. Podmínka č. 4 také upravuje možnosti parkování mechanizace a dočasného skladování stavebních materiálů, které budou využity na stavbě..

Zásahy spojené s uvedenou stavbou jsou zásahy do VKP ve smyslu § 4, odst. 2) zákona 114/1992 Sb., o ochraně přírody a krajiny, ve znění pozdějších předpisů, které mohou způsobit oslabení jeho ekologicko-stabilizační funkce. Les je podle § 3, odst. 1), písm. a) zákona 114/1992 Sb. (o ochraně přírody a krajiny) významným krajinným prvkem, stavba se dále nachází v ploše regionálního biokoridoru RBK 19 „Lužnice“, který je prvkem územního systému ekologické stability (ÚSES) zařazeným v platném územním plánu obce Hosty.

K uvedené stavbě je vzhledem k jejímu rozsahu a možnému ohrožení vzrostlých dřevin v jejím okolí a na příjezdových trasách požadováno závazné stanovisko k zásahu do významného krajinného prvku – lesa.

Na základě podané žádosti, vlastního místního šetření orgánu ochrany přírody dne 23. 8. 2022 a po posouzení předložených podkladů a zjištěných skutečností MěÚ-OŽP Týn nad Vltavou stanovil podmínky závazného stanoviska uvedené ve výrokové části.

POUČENÍ
o opravném prostředku

Proti závaznému stanovisku podle § 4, odst. 2) a odst. 3) zákona 114/1992 Sb. se nelze odvolat. Odvolání proti obsahu závazného stanoviska lze podat až po vydání samostatného správního rozhodnutí ve věci samé odvoláním proti tomuto správnímu rozhodnutí, v rámci něhož lze napadnout celé závazné stanovisko nebo jeho části. Závazné stanovisko je možné napadnout v přezkumném řízení. Podnět k zahájení přezkumného řízení lze podat ke správnímu orgánu nadřízenému orgánu, který vydal závazné stanovisko, ihned po oznámení závazného stanoviska.

Ing. Ivan Palma
Vedoucí odboru