

SMLOUVA O SMLouvĚ BUDOUcí O ZŘÍZENÍ SLUŽEBNOSTI INŽENÝRSKÉ SÍŤE

č. budoucího povinného: 3510/2020

„Polyfunkční objekt HK Mileta – objekt C“

Budoucí povinný:

Statutární město Hradec Králové, IČO: 002 68 810, DIČ CZ00268810

se sídlem: Československé armády 408, 502 00 Hradec Králové

zastoupený: na základě vnitřních předpisů Ing. Milanem Brokešem, vedoucím odboru správy majetku města, Magistrátu města Hradec Králové

bankovní spojení: Komerční banka, a.s., pobočka Hradec Králové

(dále jen „**budoucí povinný**“)

a

Kaufland Česká republika v.o.s., IČO: 251 10 161, DIČ: CZ25110161

se sídlem: Bělohorská 2428/203, 169 00 Praha 6

společnost je zapsaná v obchodním rejstříku vedeném u Městského soudu v Praze, spisová značka A 20184

zastoupená statutárním orgánem společností Kaufland Management ČR s.r.o., IČO: 250 80 181, se sídlem Bělohorská 2428/203, Břevnov, 169 00 Praha 6, která je zastoupena

jako budoucí oprávněný ze služebnosti

(dále jen „**budoucí oprávněný**“)

uzavírají níže uvedeného dne podle ust. § 1785 a násl. a ust. § 1267 a násl. zákona č. 89/2012 Sb., občanského zákoníku, ve znění pozdějších předpisů tuto smlouvu o smlouvě budoucí o zřízení služebnosti inženýrské sítě:

I.

1.1. Budoucí povinný prohlašuje, že je vlastníkem pozemků pp. č. 606/64, (druh pozemku ostatní plocha, způsob využití ostatní komunikace) pp. č. 1384/1 (druh pozemku ostatní plocha, způsob využití jiná plocha), vše v k. ú. Nový Hradec Králové, obec Hradec Králové. Výše uvedené pozemky jsou zapsány v katastru nemovitostí u Katastrálního úřadu pro Královéhradecký kraj, Katastrálního pracoviště Hradec Králové na listu vlastnictví č. 10001 pro k. ú. Nový Hradec Králové a obec Hradec Králové.

1.2. Budoucí oprávněný prohlašuje, že je vlastníkem pozemků pp.č. 3579, pp. č. 606/2, pp. č. 606/3, pp. č. 606/48, pp. č. 606/49, pp. č. 609/3, pp. č. 609/4, pp. č. 611/35, pp. č. 611/43, pp. č. 613/14, pp. č. 613/34 a pp. č. 1384/2 v k.ú. Nový Hradec Králové, které jsou zapsány v katastru nemovitostí na LV č. 9901 pro k.ú. Nový Hradec Králové a obec Hradec Králové u Katastrálního úřadu pro Královehradecký kraj, Katastrálního pracoviště Hradec Králové.

1.3. Budoucí oprávněný prohlašuje, že bude investorem těchto staveb:

- a) přípojky vody, umístěné v části pozemku pp.č. 606/64 v k.ú. Nový Hradec Králové,
- b) přípojky telekomunikačního vedení, umístěné v části pozemku pp.č.1384/1 v k.ú. Nový Hradec Králové,
- c) vedení veřejného osvětlení, umístěného v části pozemku pp.č.1384/1 v k.ú. Nový Hradec Králové,
- d) dešťové kanalizace, umístěné v části pozemku pp.č.1384/1 v k.ú. Nový Hradec Králové,

vše v rámci akce „Polyfunkční objekt HK Mileta – objekt C“. Průběh plánované stavby přípojky vody, přípojky telekomunikačního vedení, vedení veřejného osvětlení a dešťové kanalizace je vyznačen na situaci, která je přílohou a nedílnou součástí této smlouvy.

II.

2.1. Předmětem této smlouvy je dohoda smluvních stran o budoucím uzavření smlouvy o zřízení služebnosti inženýrské sítě k částem pozemku pp. č. 606/64 v k.ú. Nový Hradec Králové v rozsahu vymezeném geometrickým plánem dle skutečného provedení stavby přípojky vody a k částem pozemku pp. č. 1384/1 v k. ú. Nový Hradec Králové v rozsahu vymezeném geometrickým plánem dle skutečného uložení přípojky telekomunikačního vedení, vedení veřejného osvětlení a dešťové kanalizace (dále jen „služebné pozemky“) ve prospěch pozemků pp.č. 3579, pp. č. 606/2, pp. č. 606/3, pp. č. 606/48, pp. č. 606/49, pp. č. 609/3, pp. č. 609/4, pp. č. 611/35, pp. č. 611/43, pp. č. 613/14, pp. č. 613/34 a pp. č. 1384 v k.ú. Nový Hradec Králové (dále jen „panující pozemky“) za podmínek uvedených v této smlouvě. Právo odpovídající služebnosti inženýrské sítě bude spočívat v oprávnění vlastním nákladem a vhodným a bezpečným způsobem zřídit, provozovat, opravovat a jinak udržovat přípojku vody v části pozemku pp. č. 606/64 v k. ú. Nový Hradec Králové, přípojku telekomunikačního vedení v části pozemku pp. č. 1384/1 v k. ú. Nový Hradec Králové, vedení veřejného osvětlení v části pozemku pp. č. 1384/1 v k. ú. Nový Hradec Králové a dešťovou kanalizaci v části pozemku pp. č. 1384/1 v k. ú. Nový Hradec Králové.

2.2. Budoucí povinný dále zřizuje touto smlouvou ve prospěch budoucího oprávněného právo provést stavbu přípojky vody v části pozemku pp. č. 606/64 v k. ú. Nový Hradec Králové, stavbu přípojky telekomunikačního vedení v části pozemku pp. č. 1384/1 v k. ú. Nový Hradec Králové, stavbu vedení veřejného osvětlení v části pozemku pp. č. 1384/1 v k. ú. Nový Hradec Králové a stavbu dešťové kanalizace v části pozemku pp. č. 1384/1 v k. ú. Nový Hradec Králové v souladu se situací, která je přílohou a nedílnou součástí této smlouvy. Právo provést stavbu není zřizováno jako právo věcné ve smyslu ustanovení § 1240 a násl. zákona č. 89/2012 Sb., občanský zákoník, příslušná ustanovení zákona č. 89/2012 Sb., občanského

zákoníku, se tedy nepoužijí. Budoucí oprávněný právo provést stavby dle tohoto odstavce smlouvy přijímá.

2.3. Služebnost inženýrské sítě bude zřízena na dobu neurčitou jako právo věcné a bude se vázat k částem pozemků uvedených v odst. 1.1. této smlouvy. Rozsah a průběh služebnosti bude určen na základě geometrického plánu dle skutečného provedení stavby přípojky vody, přípojky telekomunikačního vedení, vedení veřejného osvětlení a dešťové kanalizace.

2.4. Před zahájením výstavby staveb uvedených v odst. 1.3. této smlouvy je budoucí oprávněný povinen uzavřít s budoucím povinným smlouvu o oprávnění k výkopovým pracím, ve které budou stanoveny podmínky jejich provádění.

2.5. Zásah do povrchu služebných pozemků za účelem údržby a oprav staveb uvedených v odst. 1.3. této smlouvy bude možný pouze po předchozím písemném souhlasu budoucího povinného. Tento souhlas bude mít formu smlouvy o oprávnění k výkopovým pracím, ve které budou stanoveny podmínky jejich provádění.

Budoucí povinný se zavazuje, že nebude bezdůvodně bránit vydání písemného souhlasu k činnostem uvedeným v čl. II. odst. 2.4., 2.5. této smlouvy. Nesnese-li záležitost při náhlém poškození přípojky vody, přípojky telekomunikačního vedení, vedení veřejného osvětlení nebo dešťové kanalizace odkladu, obstarají oprávněné osoby (každý vlastník či spoluvlastník panujících pozemků) jejich opravu i bez předchozího projednání s budoucím povinným, místo opravy označí a zabezpečí. V případě dle předchozí věty oprávněné osoby (každý vlastník či spoluvlastník panujících pozemků) oznámí provádění opravy přípojky vody, přípojky telekomunikačního vedení, vedení veřejného osvětlení nebo dešťové kanalizace budoucímu povinnému prostřednictvím podatelny Magistrátu města Hradec Králové neprodleně, nejpozději však do dvou dnů od započetí prací na provedení opravy. Po skončení prací uvedou oprávněné osoby (každý vlastník či spoluvlastník panujících pozemků) služebné pozemky na vlastní náklad do předešlého stavu a nahradí škodu způsobenou provedením prací.

2.6. Oprávněné osoby (každý vlastník či spoluvlastník panujících pozemků) budou povinny zpřístupnit každému vlastníku či spoluvlastníku služebných pozemků na jeho žádost dokumentaci přípojky vody, přípojky telekomunikačního vedení, vedení veřejného osvětlení a dešťové kanalizace v rozsahu nutném k ochraně jeho oprávněných zájmů.

2.7. Oprávněné osoby (každý vlastník či spoluvlastník panujících pozemků) budou povinny si při výkonu práv odpovídajících služebnosti počínat tak, aby na majetku budoucího povinného nevznikaly žádné škody, případné vzniklé škody budou tyto osoby povinny uhradit.

2.8. Budoucí povinný bude mít povinnost na služebných pozemcích výše uvedená oprávnění odpovídající služebnosti inženýrské sítě strpět a zdržet se všech činností, které by mohly podstatným způsobem ohrozit výkon práva odpovídajícího služebnosti inženýrské sítě.

III.

3.1. Služebnost inženýrské sítě, uvedená v čl. II. této smlouvy, bude zřízena úplatně za cenu stanovenou dle ceníku schváleného usnesením Rady města Hradec Králové č. RM/2021/757, tj. za přípojku vody v druhu pozemku ostatní plocha, způsob využití ostatní komunikace za cenu 300,- Kč/bm + DPH ve výši dle obecně závazných právních předpisů, za telekomunikační vedení a přípojku dešťové kanalizace v druhu pozemku ostatní plocha, způsob využití jiná plocha za cenu 480,- Kč/bm + DPH ve výši dle obecně závazných právních předpisů, za vedení veřejného osvětlení v druhu pozemku ostatní plocha, způsob využití jiná plocha za cenu 300,- Kč/bm + DPH ve výši dle obecně závazných právních předpisů. Celková cena ve smlouvě o zřízení služebnosti inženýrské sítě bude však stanovena ve výši minimálně 1.000,- Kč + DPH ve výši dle obecně závazných právních předpisů.

3.2. Cenu za zřízení služebnosti inženýrské sítě bude budoucí oprávněný povinen uhradit budoucímu povinnému na základě daňového dokladu (faktury) vystaveného budoucím povinným po podpisu smlouvy o zřízení služebnosti inženýrské sítě oběma smluvními stranami. Splatnost daňového dokladu bude činit 30 dnů ode dne jeho vystavení. Cena za zřízení služebnosti inženýrské sítě bude považována za uhrazenou jejím připsáním na účet budoucího povinného uvedený v záhlaví této smlouvy.

3.3. V případě prodlení se zaplacením ceny za zřízení služebnosti inženýrské sítě bude budoucí oprávněný povinen uhradit budoucímu povinnému smluvní pokutu ve výši 20,- Kč za každý den prodlení, čímž nebude dotčeno právo na náhradu škody. Vedle zaplacení smluvní pokuty dle předchozí věty bude budoucí oprávněný povinen nahradit budoucímu povinnému škodu, která budoucímu povinnému vznikla v důsledku prodlení budoucího oprávněného se zaplacením ceny za zřízení služebnosti inženýrské sítě. Ustanovení § 2050 zákona č. 89/2012 Sb., občanského zákoníku se nepoužije.

IV.

4.1. Budoucí oprávněný je povinen vyzvat budoucího povinného k uzavření smlouvy o zřízení služebnosti inženýrské sítě nejpozději do 30.11.2025, pokud nebude dříve písemně vyzván k uzavření smlouvy o zřízení služebnosti inženýrské sítě budoucím povinným. Budoucí povinný je oprávněn písemně vyzvat budoucího oprávněného k uzavření smlouvy o zřízení služebnosti inženýrské sítě, a to nejpozději do 30.11.2025

4.2. Smluvní strany se zavazují, že smlouvu o zřízení služebnosti inženýrské sítě uzavřou nejpozději do 6 měsíců od doručení výzvy k uzavření smlouvy jednou smluvní stranou druhé smluvní straně dle čl. IV. odst. 4.1. této smlouvy. Návrh smlouvy o zřízení služebnosti inženýrské sítě zpracuje budoucí povinný. Nedílnou součástí smlouvy o zřízení služebnosti inženýrské sítě bude geometrický plán pro vyznačení služebnosti, který nechá zpracovat budoucí oprávněný na své náklady.

4.3. V případě, že smlouva o zřízení služebnosti inženýrské sítě nebude uzavřena ve lhůtě dle čl. IV. odst. 4.2. této smlouvy z důvodů na straně budoucího oprávněného, je

budoucí oprávněný, povinen zaplatit budoucímu povinnému jednorázovou smluvní pokutu ve výši 25.000,- Kč. Vedle zaplacení smluvní pokuty dle předchozí věty je budoucí oprávněný, povinen rovněž nahradit budoucímu povinnému škodu, která budoucímu povinnému vznikla v důsledku porušení příslušné smluvní povinnosti. Ustanovení § 2050 zákona č. 89/2012 Sb., občanského zákoníku se nepoužije. Zaplacením smluvní pokuty není dotčena povinnost uzavření smlouvy o zřízení služebnosti inženýrské sítě.

4.4. Nedílnou součástí smlouvy o zřízení služebnosti inženýrské sítě bude geometrický plán pro vyznačení služebnosti dle skutečného provedení přípojky vody, přípojky telekomunikačního vedení, vedení veřejného osvětlení a dešťové kanalizace. Geometrický plán nechá na své náklady zpracovat budoucí oprávněný ve čtyřech vyhotoveních. Geometrický plán bude potvrzený Katastrálním úřadem pro Královéhradecký kraj, Katastrálním pracovištěm Hradec Králové. Budoucí oprávněný se zavazuje nechat zpracovat a předložit budoucímu povinnému geometrický plán dle tohoto odstavce, a to nejpozději do 60 dnů poté, co bude k jeho předložení budoucím povinným vyzván. V případě prodlení se splněním povinnosti dle předchozí věty se budoucí oprávněný zavazuje zaplatit budoucímu povinnému smluvní pokutu ve výši 100,- Kč za každý den prodlení. Vedle zaplacení smluvní pokuty dle předchozí věty je budoucí oprávněný povinen rovněž nahradit budoucímu povinnému škodu, která budoucímu povinnému vznikla v důsledku prodlení budoucího oprávněného s plněním povinnosti předložit geometrický plán. Ustanovení § 2050 zákona č. 89/2012 Sb., občanského zákoníku, v platném znění, se nepoužije. V případě, že budoucí oprávněný bude činit výzvu k uzavření smlouvy o zřízení služebnosti inženýrské sítě dle čl. IV. odst. 4.1. této smlouvy, potom je povinen jako přílohu výzvy předložit geometrický plán dle tohoto odstavce.

4.5. Budoucí povinný se pro případ převodu vlastnického práva k pozemkům uvedeným v odst. 1.1. této smlouvy na třetí osobu před uzavřením budoucí smlouvy o zřízení služebnosti inženýrské sítě zavazuje převést za souhlasu budoucího oprávněného na tuto osobu současně i práva a povinnosti z této smlouvy vyplývající, případně zajistit uzavření smlouvy o smlouvě budoucí o zřízení služebnosti inženýrské sítě za shodných podmínek mezi budoucím oprávněným a třetí osobou. V opačném případě vzniká budoucímu oprávněnému nárok na náhradu škody způsobené porušením povinností budoucího povinného z této smlouvy vyplývajících.

4.6. Budoucí oprávněný se tímto pro případ převodu vlastnického práva k některému z pozemků uvedených v odst. 1.2. této smlouvy na třetí osobu před uzavřením smlouvy o zřízení služebnosti inženýrské sítě zavazuje převést na tuto osobu v příslušném rozsahu práva a povinnosti z této smlouvy vyplývající nebo případně zajistit uzavření nové smlouvy o smlouvě budoucí o zřízení služebnosti inženýrské sítě za shodných podmínek, jako jsou uvedeny v této smlouvě. V opačném případě vzniká budoucímu povinnému nárok na náhradu škody způsobené porušením povinností budoucího oprávněného z této smlouvy vyplývajících. Budoucí oprávněný bere na vědomí, že změna osoby oprávněné ze služebnosti inženýrské sítě dle této smlouvy je podmíněna schválením v příslušném orgánu budoucího povinného.

V.

5.1. Smluvní strany se dohodly, že návrh na vklad služebnosti inženýrské sítě do katastru nemovitostí u Katastrálního úřadu pro Královéhradecký kraj, Katastrálního pracoviště Hradec Králové bude podán budoucím povinným, a to až po úplném zaplacení ceny za zřízení služebnosti inženýrské sítě.

5.2. Budoucí oprávněný zplnomocní ve smlouvě o zřízení služebnosti inženýrské sítě budoucího povinného k podání návrhu na vklad služebnosti inženýrské sítě do katastru nemovitostí. Datum úhrady ceny za zřízení služebnosti inženýrské sítě bude uvedeno v návrhu na vklad práva služebnosti do katastru nemovitostí. Náklady spojené s podáním návrhu na vklad práva odpovídajícího služebnosti inženýrské sítě dle této smlouvy do katastru nemovitostí ponese budoucí oprávněný.

VI.

6.1. Zřízení služebnosti inženýrské sítě za podmínek uvedených v této smlouvě bylo schváleno usnesením Rady města Hradec Králové č. RM/2021/1404 ze dne 23.11.2021.

VII.

7.1. Smluvní strany prohlašují, že tato smlouva byla uzavřena na základě vážné a svobodné vůle obou smluvních stran, nikoliv v tísní či za nápadně nevýhodných podmínek, že smlouvě porozuměly a chápou její význam, což stvrzují svými podpisy.

7.2. Je-li nebo stane-li se některé ustanovení této smlouvy neplatné či neúčinné, nedotýká se to ostatních ustanovení této smlouvy, která zůstávají platná a účinná. Smluvní strany se v tomto případě zavazují dohodou nahradit ustanovení neplatné/neúčinné novým ustanovením platným/účinným, které nejlépe odpovídá původně zamýšlenému ekonomickému účelu ustanovení neplatného/neúčinného. Uvedené platí obdobně i v případě zrušení smlouvy dle § 7 zákona č. 340/2015 Sb., o zvláštních podmínkách účinnosti některých smluv, uveřejňování těchto smluv a o registru smluv (zákon o registru smluv). Do té doby platí odpovídající úprava obecně závazných právních předpisů České republiky.

7.3. Smluvní strany sjednávají, že měnit nebo doplňovat text smlouvy je možné pouze formou písemných dodatků podepsaných oběma smluvními stranami. Možnost měnit smlouvu jinou formou smluvní strany vylučují.

7.4. Strany se dohodly, že se tato smlouva a vztahy z ní vyplývající řídí ustanoveními zákona č. 89/2012 Sb., občanského zákoníku.

7.5. Tato smlouva je vyhotovena ve 3 stejnopisech, z nichž 1 vyhotovení obdrží

budoucí oprávněný, 2 vyhotovení obdrží budoucí povinný.

7.6. Tato smlouva pozbývá účinnosti, nebude-li výstavba staveb uvedených v odst. 1.3. této smlouvy na pozemcích uvedených v odst. 1.1. této smlouvy zahájena nejpozději do 30.4.2023.

7.7. Tato smlouva rovněž pozbývá účinnosti v případě, že ke dni 30. 4. 2025 nebudou řádně dokončeny veškeré stavby uvedené v odst. 1.3. této smlouvy na pozemcích uvedených v odst. 1.1. této smlouvy. V případě splnění rozvazovací podmínky dle tohoto odstavce se budoucí oprávněný zavazuje odstranit veškeré započaté stavby uvedené v odst. 1.3. této smlouvy na pozemcích uvedených v odst. 1.1. této smlouvy a pozemky uvedené v odst. 1.1. této smlouvy uvést do původního stavu, pokud nebude mezi smluvními stranami písemně dohodnuto jinak.

7.8. Budoucí oprávněný potvrzuje, že poskytnuté osobní údaje uvedené v této smlouvě jsou přesné a že se jedná o dobrovolné poskytnutí osobních údajů. Budoucí oprávněný bere na vědomí, že budoucí povinný je oprávněn zpracovávat osobní údaje poskytnuté budoucím oprávněným uvedené v této smlouvě za podmínek dle zákona č. 110/2019 Sb., o zpracování osobních údajů.

7.9. Budoucí oprávněný prohlašuje, že souhlasí s uveřejněním této smlouvy.

7.10. Smluvní strany prohlašují, že na tuto smlouvu se mj. vztahuje zákon č. 340/2015 Sb., o zvláštních podmínkách účinnosti některých smluv, uveřejňování těchto smluv a o registru smluv (zákon o registru smluv), a budoucí povinný je dle § 2 cit. zákona subjektem, jehož smlouvy se povinně uveřejňují prostřednictvím registru smluv.

7.11. Smlouva vstupuje v platnost dnem podpisu obou smluvních stran a účinnosti nabývá dnem uveřejnění v registru smluv.

7.12. Budoucí oprávněný prohlašuje, že souhlasí s uveřejněním této smlouvy v plném znění (včetně všech příloh) v registru smluv. Smluvní strany prohlašují, že smlouva neobsahuje žádná obchodní tajemství a budoucí oprávněný souhlasí s uveřejněním smlouvy (vč. metadat) v registru smluv bez stanovení jakýchkoliv dalších podmínek.

7.13. Dle § 5 odst. 5 zákona o registru smluv, je k řádnému uveřejnění smlouvy třeba, aby byla uveřejněna způsobem tam stanoveným, a to včetně vyplnění metadat. Smluvní strany se dohodly, že uveřejní metadata v níže uvedeném rozsahu a prohlašují, že uvedený rozsah metadat:

- identifikace smluvních stran:

Kaufland Česká republika v.o.s., IČO: 251 10 161, Bělohorská 2428/203, 169 00 Praha 6, ID datové schránky 8hvyjy8


Statutární město Hradec Králové, IČO: 00268810, Československé armády 408, 502 00 Hradec Králové, ID datové schránky bebb2in

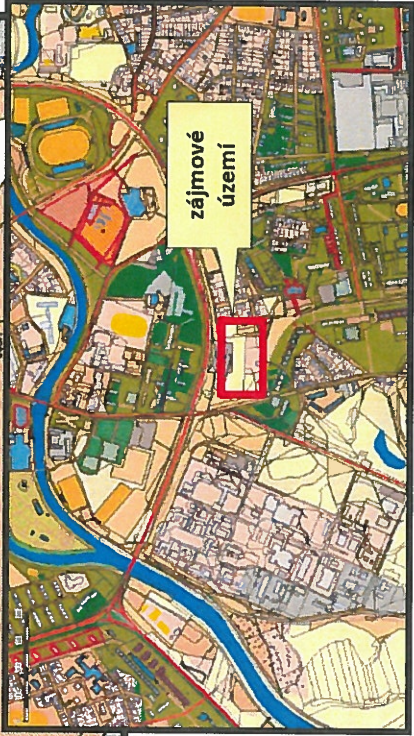
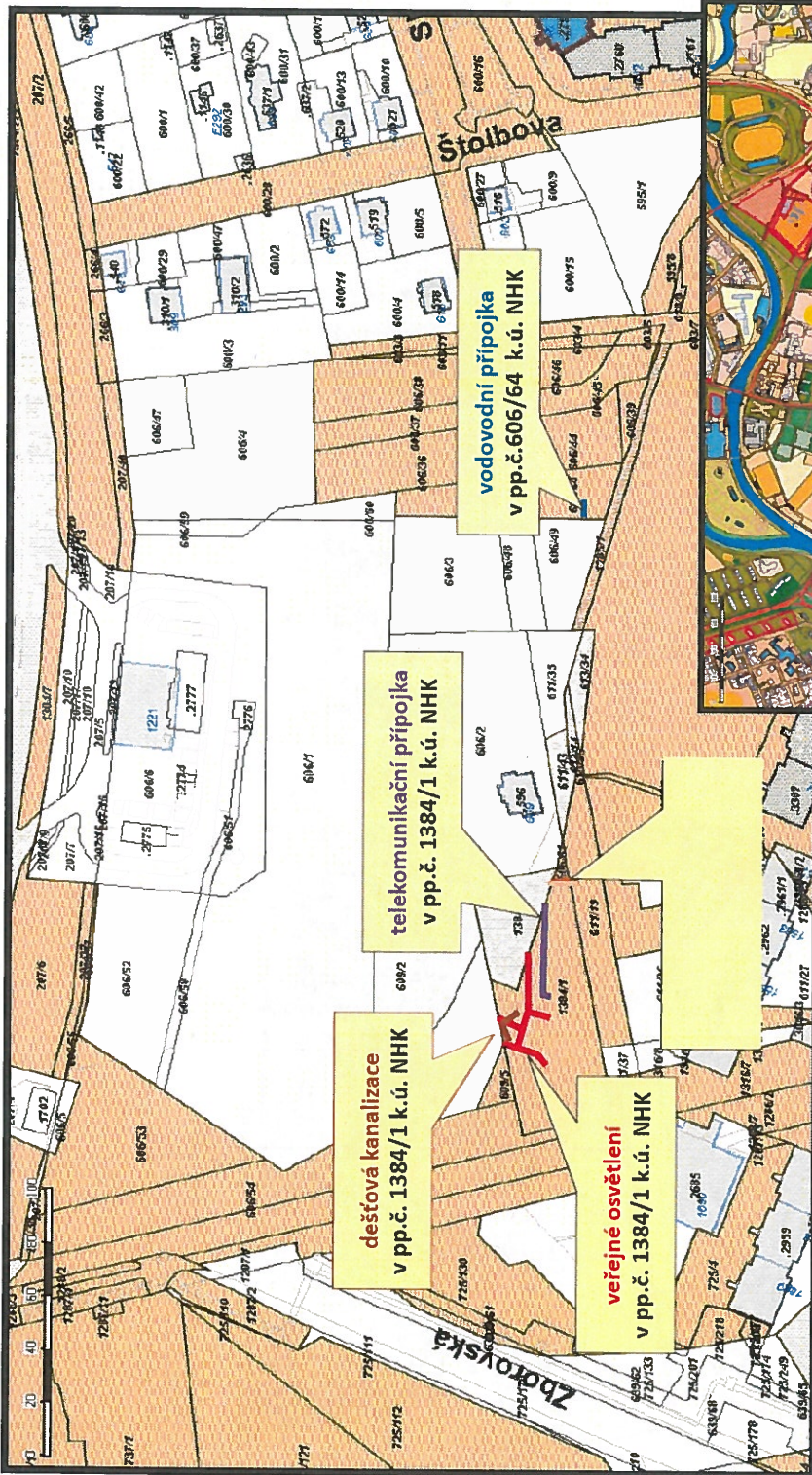
- vymezení předmětu smlouvy:

smlouva o smlouvě budoucí o zřízení služebnosti inženýrské sítě – přípojka vody, přípojka telekomunikačního vedení, vedení veřejného osvětlení a dešťová kanalizace v katastrálním území Nový Hradec Králové

- cena: **cca 51.576 Kč** bez DPH, **62.406,96 Kč** včetně DPH
- datum uzavření smlouvy: datum podpisu smlouvy poslední smluvní stranou

považují za správný, úplný a v tomto znění plně odpovídající a vyhovující požadavkům zákona o registru smluv.





žadatel:
Kaufland Česká republika v.o.s.

STAVĚBNÍ A INŽENYRSKÉ OBJEKTY

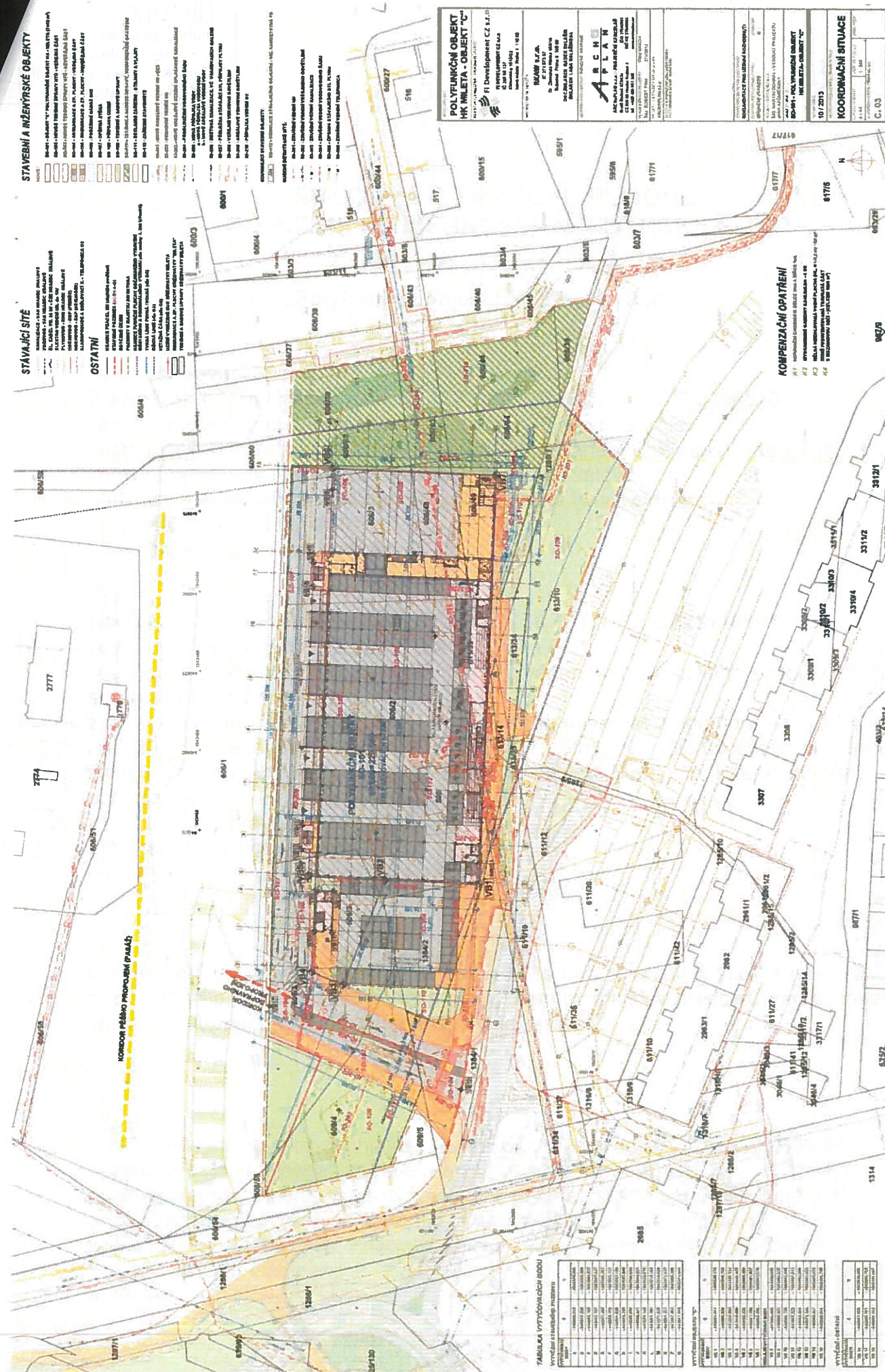
- 01 - Objekt stavebního územního plánování
- 02 - Objekt územního plánování
- 03 - Objekt územního plánování
- 04 - Objekt územního plánování
- 05 - Objekt územního plánování
- 06 - Objekt územního plánování
- 07 - Objekt územního plánování
- 08 - Objekt územního plánování
- 09 - Objekt územního plánování
- 10 - Objekt územního plánování
- 11 - Objekt územního plánování
- 12 - Objekt územního plánování
- 13 - Objekt územního plánování
- 14 - Objekt územního plánování
- 15 - Objekt územního plánování
- 16 - Objekt územního plánování
- 17 - Objekt územního plánování
- 18 - Objekt územního plánování
- 19 - Objekt územního plánování
- 20 - Objekt územního plánování
- 21 - Objekt územního plánování
- 22 - Objekt územního plánování
- 23 - Objekt územního plánování
- 24 - Objekt územního plánování
- 25 - Objekt územního plánování
- 26 - Objekt územního plánování
- 27 - Objekt územního plánování
- 28 - Objekt územního plánování
- 29 - Objekt územního plánování
- 30 - Objekt územního plánování
- 31 - Objekt územního plánování
- 32 - Objekt územního plánování
- 33 - Objekt územního plánování
- 34 - Objekt územního plánování
- 35 - Objekt územního plánování
- 36 - Objekt územního plánování
- 37 - Objekt územního plánování
- 38 - Objekt územního plánování
- 39 - Objekt územního plánování
- 40 - Objekt územního plánování
- 41 - Objekt územního plánování
- 42 - Objekt územního plánování
- 43 - Objekt územního plánování
- 44 - Objekt územního plánování
- 45 - Objekt územního plánování
- 46 - Objekt územního plánování
- 47 - Objekt územního plánování
- 48 - Objekt územního plánování
- 49 - Objekt územního plánování
- 50 - Objekt územního plánování
- 51 - Objekt územního plánování
- 52 - Objekt územního plánování
- 53 - Objekt územního plánování
- 54 - Objekt územního plánování
- 55 - Objekt územního plánování
- 56 - Objekt územního plánování
- 57 - Objekt územního plánování
- 58 - Objekt územního plánování
- 59 - Objekt územního plánování
- 60 - Objekt územního plánování
- 61 - Objekt územního plánování
- 62 - Objekt územního plánování
- 63 - Objekt územního plánování
- 64 - Objekt územního plánování
- 65 - Objekt územního plánování
- 66 - Objekt územního plánování
- 67 - Objekt územního plánování
- 68 - Objekt územního plánování
- 69 - Objekt územního plánování
- 70 - Objekt územního plánování
- 71 - Objekt územního plánování
- 72 - Objekt územního plánování
- 73 - Objekt územního plánování
- 74 - Objekt územního plánování
- 75 - Objekt územního plánování
- 76 - Objekt územního plánování
- 77 - Objekt územního plánování
- 78 - Objekt územního plánování
- 79 - Objekt územního plánování
- 80 - Objekt územního plánování
- 81 - Objekt územního plánování
- 82 - Objekt územního plánování
- 83 - Objekt územního plánování
- 84 - Objekt územního plánování
- 85 - Objekt územního plánování
- 86 - Objekt územního plánování
- 87 - Objekt územního plánování
- 88 - Objekt územního plánování
- 89 - Objekt územního plánování
- 90 - Objekt územního plánování
- 91 - Objekt územního plánování
- 92 - Objekt územního plánování
- 93 - Objekt územního plánování
- 94 - Objekt územního plánování
- 95 - Objekt územního plánování
- 96 - Objekt územního plánování
- 97 - Objekt územního plánování
- 98 - Objekt územního plánování
- 99 - Objekt územního plánování
- 100 - Objekt územního plánování

STAVAJÍCÍ SÍŤ

- 1 - Stavající síť
- 2 - Stavající síť
- 3 - Stavající síť
- 4 - Stavající síť
- 5 - Stavající síť
- 6 - Stavající síť
- 7 - Stavající síť
- 8 - Stavající síť
- 9 - Stavající síť
- 10 - Stavající síť
- 11 - Stavající síť
- 12 - Stavající síť
- 13 - Stavající síť
- 14 - Stavající síť
- 15 - Stavající síť
- 16 - Stavající síť
- 17 - Stavající síť
- 18 - Stavající síť
- 19 - Stavající síť
- 20 - Stavající síť
- 21 - Stavající síť
- 22 - Stavající síť
- 23 - Stavající síť
- 24 - Stavající síť
- 25 - Stavající síť
- 26 - Stavající síť
- 27 - Stavající síť
- 28 - Stavající síť
- 29 - Stavající síť
- 30 - Stavající síť
- 31 - Stavající síť
- 32 - Stavající síť
- 33 - Stavající síť
- 34 - Stavající síť
- 35 - Stavající síť
- 36 - Stavající síť
- 37 - Stavající síť
- 38 - Stavající síť
- 39 - Stavající síť
- 40 - Stavající síť
- 41 - Stavající síť
- 42 - Stavající síť
- 43 - Stavající síť
- 44 - Stavající síť
- 45 - Stavající síť
- 46 - Stavající síť
- 47 - Stavající síť
- 48 - Stavající síť
- 49 - Stavající síť
- 50 - Stavající síť
- 51 - Stavající síť
- 52 - Stavající síť
- 53 - Stavající síť
- 54 - Stavající síť
- 55 - Stavající síť
- 56 - Stavající síť
- 57 - Stavající síť
- 58 - Stavající síť
- 59 - Stavající síť
- 60 - Stavající síť
- 61 - Stavající síť
- 62 - Stavající síť
- 63 - Stavající síť
- 64 - Stavající síť
- 65 - Stavající síť
- 66 - Stavající síť
- 67 - Stavající síť
- 68 - Stavající síť
- 69 - Stavající síť
- 70 - Stavající síť
- 71 - Stavající síť
- 72 - Stavající síť
- 73 - Stavající síť
- 74 - Stavající síť
- 75 - Stavající síť
- 76 - Stavající síť
- 77 - Stavající síť
- 78 - Stavající síť
- 79 - Stavající síť
- 80 - Stavající síť
- 81 - Stavající síť
- 82 - Stavající síť
- 83 - Stavající síť
- 84 - Stavající síť
- 85 - Stavající síť
- 86 - Stavající síť
- 87 - Stavající síť
- 88 - Stavající síť
- 89 - Stavající síť
- 90 - Stavající síť
- 91 - Stavající síť
- 92 - Stavající síť
- 93 - Stavající síť
- 94 - Stavající síť
- 95 - Stavající síť
- 96 - Stavající síť
- 97 - Stavající síť
- 98 - Stavající síť
- 99 - Stavající síť
- 100 - Stavající síť

OSTATNÍ

- 1 - Ostatní
- 2 - Ostatní
- 3 - Ostatní
- 4 - Ostatní
- 5 - Ostatní
- 6 - Ostatní
- 7 - Ostatní
- 8 - Ostatní
- 9 - Ostatní
- 10 - Ostatní
- 11 - Ostatní
- 12 - Ostatní
- 13 - Ostatní
- 14 - Ostatní
- 15 - Ostatní
- 16 - Ostatní
- 17 - Ostatní
- 18 - Ostatní
- 19 - Ostatní
- 20 - Ostatní
- 21 - Ostatní
- 22 - Ostatní
- 23 - Ostatní
- 24 - Ostatní
- 25 - Ostatní
- 26 - Ostatní
- 27 - Ostatní
- 28 - Ostatní
- 29 - Ostatní
- 30 - Ostatní
- 31 - Ostatní
- 32 - Ostatní
- 33 - Ostatní
- 34 - Ostatní
- 35 - Ostatní
- 36 - Ostatní
- 37 - Ostatní
- 38 - Ostatní
- 39 - Ostatní
- 40 - Ostatní
- 41 - Ostatní
- 42 - Ostatní
- 43 - Ostatní
- 44 - Ostatní
- 45 - Ostatní
- 46 - Ostatní
- 47 - Ostatní
- 48 - Ostatní
- 49 - Ostatní
- 50 - Ostatní
- 51 - Ostatní
- 52 - Ostatní
- 53 - Ostatní
- 54 - Ostatní
- 55 - Ostatní
- 56 - Ostatní
- 57 - Ostatní
- 58 - Ostatní
- 59 - Ostatní
- 60 - Ostatní
- 61 - Ostatní
- 62 - Ostatní
- 63 - Ostatní
- 64 - Ostatní
- 65 - Ostatní
- 66 - Ostatní
- 67 - Ostatní
- 68 - Ostatní
- 69 - Ostatní
- 70 - Ostatní
- 71 - Ostatní
- 72 - Ostatní
- 73 - Ostatní
- 74 - Ostatní
- 75 - Ostatní
- 76 - Ostatní
- 77 - Ostatní
- 78 - Ostatní
- 79 - Ostatní
- 80 - Ostatní
- 81 - Ostatní
- 82 - Ostatní
- 83 - Ostatní
- 84 - Ostatní
- 85 - Ostatní
- 86 - Ostatní
- 87 - Ostatní
- 88 - Ostatní
- 89 - Ostatní
- 90 - Ostatní
- 91 - Ostatní
- 92 - Ostatní
- 93 - Ostatní
- 94 - Ostatní
- 95 - Ostatní
- 96 - Ostatní
- 97 - Ostatní
- 98 - Ostatní
- 99 - Ostatní
- 100 - Ostatní



KOMPENZAČNÍ OPATŘENÍ

- K1 - ...
- K2 - ...
- K3 - ...
- K4 - ...

POLYFUNKČNÍ OBJEKT HK MILETA - OBJEKT 'C'

FI Development CZ s.r.o.
 Na Štefánské 1108/1
 102 00 Praha 1
 IČO: 262 23 100
 DIČ: CZ262231000

ARC N
 ARCHEOLOGICKÝ ÚSTAV
 PRAHA
 Na Štefánské 1108/1
 102 00 Praha 1
 IČO: 262 23 100
 DIČ: CZ262231000

SOUDNÝ ARCHITECT PAVEL LUDVÍK KOPPELMAN
 Ing. Pavel Ludvík Koppelman
 Na Štefánské 1108/1
 102 00 Praha 1
 IČO: 262 23 100
 DIČ: CZ262231000

KOORDINAČNÍ STUPEŇ
 10 / 2013
 1. FÁZE
 1. ÚZEMNÍ STUDIE
 C-03

TABULKA VYTVOŘOVACÍCH MÍROU
 Vytvoření a nastavení měřítka

č.	popis	skupina
1
2
3
4
5
6
7
8
9
10
11
12
13
14
15
16
17
18
19
20

VYTVOŘOVACÍ MÍROU

č.	popis	skupina
1
2
3
4
5
6
7
8
9
10
11
12
13
14
15
16
17
18
19
20

VYTVOŘOVACÍ MÍROU

č.	popis	skupina
1
2
3
4
5
6
7
8
9
10
11
12
13
14
15
16
17
18
19
20