

SMLOUVA

o zřízení věcného břemene

uzavřená v souladu s ustanovením § 59 zákona č. 458/2000 Sb., o podmínkách podnikání a o výkonu státní správy v energetických odvětvích a o změně některých zákonů (energetický zákon), ve znění pozdějších předpisů a v souladu s ustanoveními § 1257 - 1266 a 1299 - 1302 zákona č. 89/2012 Sb., občanský zákoník

mezi smluvními stranami:

Město Slavkov u Brna

Sídlo: Palackého náměstí 65, 68401 Slavkov u Brna
IČO: 00292311
DIČ: CZ00292311
Zastoupena: Michal Boudný, starosta
Bankovní spojení: [REDAKCE]
Číslo účtu: [REDAKCE]

dále jen „**povinný**“

a

GasNet, s.r.o.

Sídlo: Klíšská 940/96, Klíše, 400 01 Ústí nad Labem
Spisová značka: C 23083 vedená u Krajského soudu v Ústí nad Labem
IČO: 27295567
DIČ: CZ27295567

Zastoupena na základě plné moci společnosti

GridServices, s.r.o.

Sídlo: Plynárenská 499/1, Zábřovice, 602 00 Brno
Spisová značka: C 57165 vedená u Krajského soudu v Brně
IČO: 27935311
DIČ: CZ27935311

Zastoupena na základě plných mocí:

[REDAKCE], vedoucím připojování a rozvoje PZ-Morava jih
[REDAKCE], technikem připojování a rozvoje PZ-Morava jih

dále jen „**oprávněný**“

I.

1. Povinný prohlašuje, že je výlučným vlastníkem pozemků parcela katastru nemovitostí parc. č. 525/1, parcela katastru nemovitostí parc. č. 564, zapsaných na LV č. 10001, pro k.ú. Slavkov u Brna, obec Slavkov u Brna, u Katastrálního úřadu pro Jihomoravský kraj, katastrální pracoviště Vyškov (dále jen „**služebné pozemky**“).
Povinný dále prohlašuje, že vlastnictví ke služebným pozemkům ke dni podpisu této smlouvy nepozbyl.
2. Oprávněný je vlastníkem plynárenského zařízení „STL plynovod a přípojky na ulici Úzká v obci Slavkov u Brna, číslo stavby: 8800082117“ včetně jeho součástí, příslušenství, opěrných a vytyčovacíh bodů, které je uloženo ve služebných pozemcích v celkové délce 51,24 m (dále jen „**plynárenské zařízení**“).

II.

1. Povinný zřizuje ke služebným pozemkům ve prospěch oprávněného věcné břemeno ve smyslu služebnosti spočívající v:
a) právu zřídit a provozovat na služebných pozemcích plynárenské zařízení,

b) právu vstupovat a vjíždět na služební pozemky v souvislosti se zřízením, stavebními úpravami, opravami, provozováním a odstraněním plynárenského zařízení (dále jen „**věcné břemeno**“).

2. Věcné břemeno se zřizuje úplatně na dobu neurčitou.
3. Smluvní strany se dohodly na rozsahu věcného břemene 1 m na obě strany od půdorysu plynárenského zařízení.
4. Skutečná poloha plynárenského zařízení včetně rozsahu věcného břemene je stanovena a vyznačena v geometrickém plánu č. 3260-490/2016 ze dne 29.11.2016, který vyhotovil PK Geo, s.r.o. a potvrdil dne 13.12.2016 Katastrální úřad pro Jihomoravský kraj, katastrální pracoviště Vyškov. Geometrický plán tvoří nedílnou součást této smlouvy.
5. Povinný prohlašuje, že služební pozemky jsou bez faktických i právních vad a neexistují žádné okolnosti, které by bránily řádnému výkonu práv z věcného břemene. Oprávněný práva z věcného břemene přijímá a povinný se zavazuje jejich výkon trpět.
6. Náklady spojené s běžným udržováním služebních pozemků nese povinný.

III.

1. Smluvní strany se dohodly na jednorázové úplatě za zřízení věcného břemene v celkové výši 605,- Kč včetně DPH (slovy Šestsetpět korun českých) (dále jen „**úplata**“).
2. Je-li povinný plátcem daně z přidané hodnoty a hradí-li úplatu oprávněný, slouží tato smlouva jako daňový doklad. Základ daně činí 500,- Kč, základní sazba daně z přidané hodnoty 21 %, vypočtená daň 105,- Kč. Úplata včetně daně z přidané hodnoty činí 605,- Kč (slovy Šestsetpět korun českých). Za datum vystavení daňového dokladu a datum zdanitelného plnění se považuje datum uzavření této smlouvy. Evidenční číslo daňového dokladu: **8800082117_1/VB**.
3. Oprávněný se zavazuje poukázat na výše uvedený účet a nebo poštovní poukázkou na výše uvedenou adresu povinného úplatu nejpozději do 30 dnů ode dne, kdy mu bude od katastrálního úřadu doručeno vyrozumění o provedení zápisu věcného břemene do katastru nemovitostí.
4. Pokud k datu uskutečnění zdanitelného plnění budou u povinného naplněny podmínky ustanovení § 106a zákona č. 235/2004 Sb., o dani z přidané hodnoty, ve znění pozdějších předpisů (dále jen „**ZoDPH**“), je oprávněný oprávněn postupovat podle ustanovení § 109a ZoDPH, tj. zvláštním způsobem zajištění daně. V takovém případě je oprávněný oprávněn uhradit část svého finančního závazku, tedy část sjednané úplaty za zřízení věcného břemene, ve výši vypočtené daně z přidané hodnoty nikoliv na bankovní účet povinného, ale přímo na bankovní účet příslušného správce daně. Tímto bude finanční závazek oprávněného vůči povinnému v části vypočtené výše daně z přidané hodnoty vyrovnáný.

IV.

1. Oprávněný podá návrh na zápis věcného břemene dle této smlouvy do katastru nemovitostí a ponese náklady s tím spojené.
2. Pro případ zamítnutí zápisu věcného břemene na základě této smlouvy katastrálním úřadem se smluvní strany zavazují učinit veškeré relevantní kroky k odstranění překážek provedení zápisu při zachování smyslu a účelu této smlouvy.

V.

K ochraně plynárenského zařízení je dle příslušných ustanovení energetického zákona zřízeno ochranné pásmo v rozsahu 1 m na obě strany od půdorysu plynárenského zařízení. V tomto ochranném pásmu je zakázáno provádět činnosti, které by ve svých důsledcích ohrozily plynárenské zařízení včetně jeho příslušenství, spolehlivost a bezpečnost jeho provozu, zejména stavební činnosti, zemní práce, umístování konstrukcí, zřizování skládek a uskladňování materiálů, není-li oprávněným stanoveno jinak.

VI.

1. Pokud byl povinný nebo uživatel nemovité věci v důsledku výkonu práv oprávněného jako provozovatele distribuční soustavy omezen v souladu s touto smlouvou v obvyklém užívání nemovité věci nebo mu vznikla újma na majetku, má právo na přiměřenou jednorázovou náhradu. Právo na náhradu lze uplatnit u provozovatele distribuční soustavy do 2 let ode dne, kdy k omezení nebo újmě došlo, jinak právo zaniká.
2. Provozovatel distribuční soustavy je povinen co nejvíce šetřit práv vlastníků dotčených nemovitých věcí a vstup na jejich nemovitou věc jim oznámit. Po skončení prací je povinen uvést nemovitou věc do předchozího stavu, nebo není-li to možné s ohledem na povahu provedených prací, do stavu odpovídajícímu předchozímu účelu či užívání dotčené nemovité věci a oznámit tuto skutečnost vlastníku nemovité věci. Po provedení odstranění nebo okleštění stromů je povinen na svůj náklad provést likvidaci vzniklého klesu a zbytků po těžbě.

VII.

1. Smlouva se vyhotovuje v 3 stejnopisech, z nichž po 1 obdrží každá smluvní strana, 1 stejnopis je určen pro potřeby řízení před katastrálním úřadem.
2. Uzavření této smlouvy bylo schváleno usnesením rady města č. 592/20/RM/2015 ze dne 24.08.2015.

Ve Slavkově dne 20.03.2017

V Brně dne - 7 -03- 2017

Povinný:

Oprávněný:

GridServices, s.r.o.
Plynářská 499/1
Zábřovice
602 00 Brno
IČ: 27935311, DIČ: CZ27935311
- 129 -

.....
Michal Boudný, starosta



.....
vedoucí připojování a rozvoje PZ-Morava jih

.....
technik připojování a rozvoje PZ-Morava jih




Manu Boudný starosta P.D.

VÝKAZ DOSAVADNÍHO A NOVÉHO STAVU ÚDAJŮ KATASTRU NEMOVITOSTÍ

Dosavadní stav			Nový stav											
Označení pozemku parc. číslem	Výměra parcely		Druh pozemku	Označení pozemku parc. číslem	Výměra parcely		Druh pozemku	Typ stavby	Zpús. určení výměr	Porovnání se stavem evidence právních vztahů				
	ha	m ²			Způsob využití	ha				m ²	Způsob využití	Způsob využití	Díl přechází z pozemku označeného v katastru nemovitostí	dřívější poz. evidenci
525/1 564										525/1 564		10001 10001		

Druh věcného břemene: dle listin

Oprávněný: dle listin

GEOMETRICKÝ PLÁN pro vymezení rozsahu věcného břemene k části pozemku	Geometrický plán ověřil úředně oprávněný zeměměřický inženýr Jméno, příjmení: Ing. Jiří Habrovec	Stejnopis ověřil úředně oprávněný zeměměřický inženýr: Jméno, příjmení: Ing. Markéta Pospíšilová
	Číslo položky seznamu úředně oprávněných zeměměřických inženýrů: 2288/06	Číslo položky seznamu úředně oprávněných zeměměřických inženýrů: 2172/03
	Dne: 29.11.2016 Číslo: 845/2016	Dne: 13.12.2016 Číslo: 239/2016
	Náležitostmi a přesností odpovídá právním předpisům.	Tento stejnopis odpovídá geometrickému plánu v elektronické podobě uloženému v dokumentaci katastrálního úřadu.
Vyhotovitel:  PK Geo, s.r.o. Jeřábkova 5, 602 00 Brno tel. +420 543 254 343 email: pkgeo@pkgeo.cz	Katastrální úřad souhlasí s očíslováním parcel. KÚ pro Jihomoravský kraj KP Vyškov Bc. Milan Pohludek PGP-1684/2016-712 2016.12.13 14:35:08 CET	Ověření stejnopisu geometrického plánu v listinné podobě.  
Číslo plánu: 3260-490/2016 Okres: Vyškov Obec: Slavkov u Brna Kat. území: Slavkov u Brna Mapový list: Brno 1-3/34 Dosavadním vlastníkům pozemků byla poskytnuta možnost seznámit se v terénu s průběhem navrhovaných nových hranic, které byly označeny předepsaným způsobem: ---		