

Příloha č. 1

pozemek p.č.	výměra m ²	druh pozemku	LV	katastrální území	začátek pachtu	Pachtovné Kč/m ²	Roční pachtovné Kč	trvání pachtu (dny)	Pachtovné Kč	Daň Kč	Pachtovné celkem Kč
2549/5	2534	trvalý travní porost	98	Dobruška	1.10.2021	0,23	582,82	365	582,82	33,00	615,82
2558/5	195	ostatní plocha	98	Dobruška	1.10.2021	0,23	44,85	365	44,85	39,00	83,85
2574/1	633	trvalý travní porost	98	Dobruška	1.10.2021	0,23	145,59	365	145,59	9,00	154,59
2537/2	10670	trvalý travní porost	98	Dobruška	1.10.2021	0,23	2 454,10	365	2 454,10	137,00	2 591,10
2542/2	242	trvalý travní porost	98	Dobruška	1.10.2021	0,23	55,66	365	55,66	4,00	59,66
2542/3	210	trvalý travní porost	98	Dobruška	1.10.2021	0,23	48,30	365	48,30	3,00	51,30
2567	2102	trvalý travní porost	98	Dobruška	1.10.2021	0,23	483,46	365	483,46	27,00	510,46
2570	2277	trvalý travní porost	98	Dobruška	1.10.2021	0,23	523,71	365	523,71	30,00	553,71
2574/4	1662	trvalý travní porost	98	Dobruška	1.10.2021	0,23	382,26	365	382,26	22,00	404,26
2574/13	1170	trvalý travní porost	98	Dobruška	1.10.2021	0,23	269,10	365	269,10	16,00	285,10
2574/14	134	trvalý travní porost	98	Dobruška	1.10.2021	0,23	30,82	365	30,82	2,00	32,82
2574/15	35	trvalý travní porost	98	Dobruška	1.10.2021	0,23	8,05	365	8,05	1,00	9,05
2562/4	217	trvalý travní porost	98	Dobruška	1.10.2021	0,23	49,91	365	49,91	3,00	52,91
2575	2949	trvalý travní porost	98	Dobruška	1.10.2021	0,23	678,27	365	678,27	38,00	716,27
2581	2881	trvalý travní porost	98	Dobruška	1.10.2021	0,23	662,63	365	662,63	37,00	699,63
2562/1	110	trvalý travní porost	98	Dobruška	1.10.2021	0,23	25,30	365	25,30	2,00	27,30
2574/2	2469	trvalý travní porost	98	Dobruška	1.10.2021	0,23	567,87	365	567,87	32,00	599,87
2532	2586	trvalý travní porost	98	Dobruška	1.10.2021	0,23	594,78	365	594,78	34,00	628,78
257/1	1502	orná půda	98	Mělčany u D.	1.10.2021	0,23	345,46	365	345,46	71,00	416,46
257/15	1845	orná půda	98	Mělčany u D.	1.10.2021	0,23	424,35	365	424,35	87,00	511,35
257/6	8402	orná půda	98	Mělčany u D.	1.10.2021	0,23	1 932,46	365	1 932,46	394,00	2 326,46
257/12	15287	orná půda	98	Mělčany u D.	1.10.2021	0,23	3 516,01	365	3 516,01	717,00	4 233,01
263/25	5881	trvalý travní porost	98	Mělčany u D.	1.10.2021	0,23	1 352,63	365	1 352,63	92,00	1 444,63
2562/3	93	trvalý travní porost	98	Dobruška	1.10.2021	0,23	21,39	365	21,39	2,00	23,39
2574/5	1325	trvalý travní porost	98	Dobruška	1.10.2021	0,23	304,75	365	304,75	17,00	321,75
2574/10	589	trvalý travní porost	98	Dobruška	1.10.2021	0,23	135,47	365	135,47	8,00	143,47
2574/11	526	trvalý travní porost	98	Dobruška	1.10.2021	0,23	120,98	365	120,98	7,00	127,98
2574/12	260	trvalý travní porost	98	Dobruška	1.10.2021	0,23	59,80	365	59,80	4,00	63,80
2571	2324	trvalý travní porost	98	Dobruška	1.10.2021	0,23	534,52	365	534,52	30,00	564,52
2539	2117	trvalý travní porost	98	Dobruška	1.10.2021	0,23	486,91	365	486,91	28,00	514,91
2531/1	5507	trvalý travní porost	98	Dobruška	1.10.2021	0,23	1 266,61	365	1 266,61	71,00	1 337,61
2531/2	5925	trvalý travní porost	98	Dobruška	1.10.2021	0,23	1 362,75	365	1 362,75	76,00	1 438,75
2585	4197	trvalý travní porost	98	Dobruška	1.10.2021	0,23	965,31	365	965,31	54,00	1 019,31
2546/3	2818	trvalý travní porost	98	Dobruška	1.10.2021	0,23	648,14	365	648,14	37,00	685,14
2546/4	345	trvalý travní porost	98	Dobruška	1.10.2021	0,23	79,35	365	79,35	5,00	84,35
2533	1949	trvalý travní porost	98	Dobruška	1.10.2021	0,23	448,27	365	448,27	25,00	473,27
2537/6	1029	trvalý travní porost	98	Dobruška	1.10.2021	0,23	236,67	365	236,67	14,00	250,67
2537/7	9	trvalý travní porost	98	Dobruška	1.10.2021	0,23	2,07	365	2,07	1,00	3,07
2542/8	27	trvalý travní porost	98	Dobruška	1.10.2021	0,23	6,21	365	6,21	1,00	7,21
2547/3	1678	trvalý travní porost	98	Dobruška	1.10.2021	0,23	385,94	365	385,94	22,00	407,94
2547/4	36	trvalý travní porost	98	Dobruška	1.10.2021	0,23	8,28	365	8,28	1,00	9,28
2547/5	965	trvalý travní porost	98	Dobruška	1.10.2021	0,23	221,95	365	221,95	13,00	234,95
2525/1	7768	trvalý travní porost	98	Dobruška	1.10.2021	0,23	1 786,64	365	1 786,64	100,00	1 886,64
2527/2	1596	trvalý travní porost	98	Dobruška	1.10.2021	0,23	367,08	365	367,08	21,00	388,08
2574/7	358	trvalý travní porost	98	Dobruška	1.10.2021	0,23	82,34	282	63,62	5,00	68,62

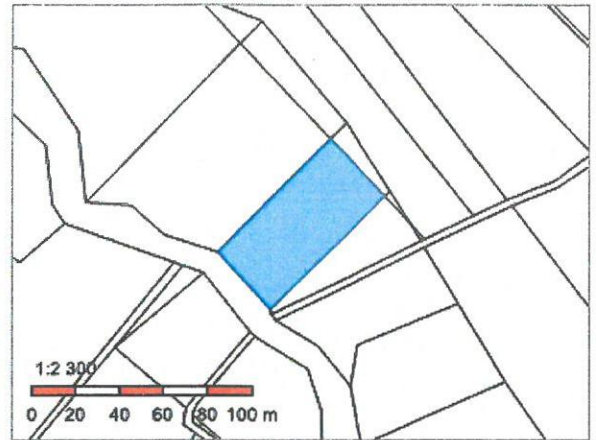
2578/1	897	ostatní plocha	98	Dobruška	1.10.2021	0,23	206,31	282	159,40	179,00	338,40
2579/1	6049	trvalý travní porost	98	Dobruška	1.10.2021	0,23	1 391,27	282	1 074,90	78,00	1 152,90
2579/3	9068	trvalý travní porost	98	Dobruška	1.10.2021	0,23	2 085,64	282	1 611,37	117,00	1 728,37
2586	1939	trvalý travní porost	98	Dobruška	1.10.2021	0,23	445,97	365	445,97	25,00	470,97
2540	4452	trvalý travní porost	98	Dobruška	1.10.2021	0,23	1 023,96	365	1 023,96	58,00	1 081,96
2543	5328	trvalý travní porost	98	Dobruška	1.10.2021	0,23	1 225,44	365	1 225,44	69,00	1 294,44
2527/1	8028	trvalý travní porost	98	Dobruška	1.10.2021	0,23	1 846,44	365	1 846,44	103,00	1 949,44
2566/1	2188	trvalý travní porost	98	Dobruška	1.10.2021	0,23	503,24	365	503,24	29,00	532,24
2566/2	611	trvalý travní porost	98	Dobruška	1.10.2021	0,23	140,53	365	140,53	8,00	148,53
2537/3	481	trvalý travní porost	98	Dobruška	10.11.2021	0,26	125,06	324	111,01	7,00	118,01
2542/5	7214	trvalý travní porost	98	Dobruška	10.11.2021	0,26	1 875,64	324	1 664,95	93,00	1 757,95
2537/3	481	trvalý travní porost	98	Dobruška	01.10.2022	0,26	125,06	365	125,06	7,00	132,06
2542/5	7214	trvalý travní porost	98	Dobruška	01.10.2022	0,26	1 875,64	365	1 875,64	93,00	1 968,64
2537/5*	2531	trvalý travní porost	98	Dobruška	01.10.2022	0,35	664,39	365	664,39	25,00	689,39
2542/7*	235	trvalý travní porost	98	Dobruška	01.10.2022	0,35	61,69	365	61,69	3,00	64,69
2545	10242	trvalý travní porost	98	Dobruška	01.10.2022	0,35	3 584,70	365	3 584,70	132,00	3 716,70
257/13	715	orná půda	98	Mělčany u D.	01.10.2022	0,35	250,25	365	250,25	34,00	284,25
257/7	5335	orná půda	98	Mělčany u D.	01.10.2022	0,35	1 867,25	365	1 867,25	251,00	2 118,25
257/8	7507	orná půda	98	Mělčany u D.	01.10.2022	0,35	2 627,45	365	2 627,45	352,00	2 979,45
257/9	525	orná půda	98	Mělčany u D.	01.10.2022	0,35	183,75	365	183,75	25,00	208,75
263/22	288	ostatní plocha	98	Mělčany u D.	01.10.2022	0,35	100,80	365	100,80	58,00	158,80
263/7	260	ostatní plocha	98	Mělčany u D.	01.10.2022	0,35	91,00	365	91,00	52,00	143,00
264/2	425	trvalý travní porost	98	Mělčany u D.	01.10.2022	0,35	148,75	365	148,75	7,00	155,75
266/2	3294	trvalý travní porost	98	Mělčany u D.	01.10.2022	0,35	1 152,90	365	1 152,90	52,00	1 204,90
266/3	1351	ostatní plocha	98	Mělčany u D.	01.10.2022	0,35	472,85	365	472,85	270,00	742,85
266/5	180	trvalý travní porost	98	Mělčany u D.	01.10.2022	0,35	63,00	365	63,00	3,00	66,00
266/6	4105	trvalý travní porost	98	Mělčany u D.	01.10.2022	0,35	1 436,75	365	1 436,75	65,00	1 501,75
266/7	180	trvalý travní porost	98	Mělčany u D.	01.10.2022	0,35	63,00	365	63,00	3,00	66,00

* spoluvlastnický podíl 3/4 k celku

celkem pacht k 30.9.2023 52 952,00

Informace o pozemku

Parcelní číslo: [2537/5](#)
Obec: [Dobruška \[576271\]](#)
Katastrální území: [Dobruška \[627496\]](#)
Číslo LV: [1385](#)
Výměra [m²]: 2531
Typ parcely: Parcela katastru nemovitostí
Mapový list: [DKM](#)
Určení výměry: Ze souřadnic v S-JTSK
Druh pozemku: trvalý travní porost



Vlastníci, jiní oprávnění

Vlastnické právo	Podíl
Česká republika	3/4
Lengál Jiří Ing., Mikulčická 1073/10, Slatina, 62700 Brno	1/12
Zemědělské družstvo Dobruška, Pulická 377, 51801 Dobruška	1/6
Právo hospodařit s majetkem státu	Podíl
Povodí Labe, státní podnik, Víta Nejedlého 951/8, Slezské Předměstí, 50003 Hradec Králové	3/4

Způsob ochrany nemovitosti

Název
rozsáhlé chráněné území
zemědělský půdní fond

Seznam BPEJ

BPEJ	Výměra
75600	2531

Omezení vlastnického práva

Nejsou evidována žádná omezení.

Jiné zápisy

Nejsou evidovány žádné jiné zápisy.

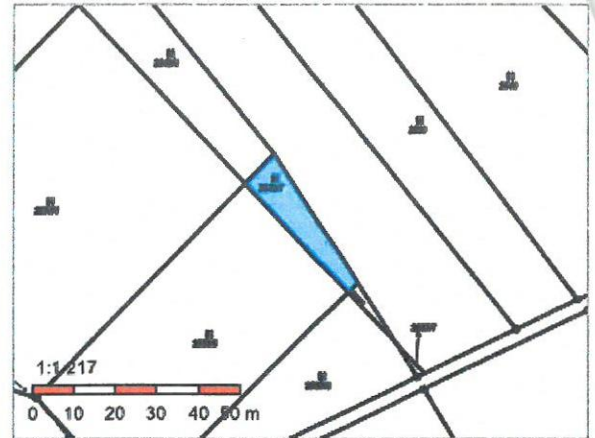
Řízení, v rámci kterých byl k nemovitosti zapsán cenový údaj

Nemovitost je v územním obvodu, kde státní správu katastru nemovitostí ČR vykonává [Katastrální úřad pro Královéhradecký kraj, Katastrální pracoviště Rychnov nad Kněžnou](#)

Zobrazené údaje mají informativní charakter. Platnost dat k 25.10.2022 07:00.

Informace o pozemku

Parcelní číslo: [2542/7](#) ↗
Obec: [Dobruška \[576271\]](#) ↗
Katastrální území: [Dobruška \[627496\]](#)
Číslo LV: [1385](#)
Výměra [m²]: 235
Typ parcely: Parcela katastru nemovitostí
Mapový list: [DKM](#)
Určení výměry: Ze souřadnic v S-JTSK
Druh pozemku: trvalý travní porost



Vlastníci, jiní oprávnění

Vlastnické právo	Podíl
Česká republika	3/4
Lengál Jiří Ing., Mikulčická 1073/10, Slatina, 62700 Brno	1/12
Zemědělské družstvo Dobruška, Pulická 377, 51801 Dobruška	1/6
Právo hospodařit s majetkem státu	Podíl
Povodí Labe, státní podnik, Víta Nejedlého 951/8, Slezské Předměstí, 50003 Hradec Králové	3/4

Způsob ochrany nemovitosti

Název
rozsáhlé chráněné území
zemědělský půdní fond

Seznam BPEJ

BPEJ	Výměra
75600 ↗	235

Omezení vlastnického práva

Nejsou evidována žádná omezení.

Jiné zápisy

Nejsou evidovány žádné jiné zápisy.

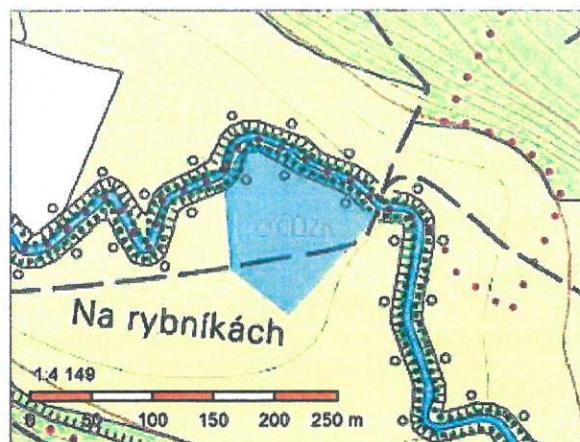
↗ Řízení, v rámci kterých byl k nemovitosti zapsán cenový údaj

Nemovitost je v územním obvodu, kde státní správu katastru nemovitostí ČR vykonává [Katastrální úřad pro Královéhradecký kraj, Katastrální pracoviště Rychnov nad Kněžnou](#) ↗

Zobrazené údaje mají informativní charakter. Platnost dat k 25.10.2022 07:00.

Informace o pozemku

Parcelní číslo:	2545
Obec:	Dobruška [576271]
Katastrální území:	Dobruška [627496]
Číslo LV:	98
Výměra [m ²]:	10242
Typ parcely:	Parcela katastru nemovitostí
Mapový list:	DKM
Určení výměry:	Ze souřadnic v S-JTSK
Druh pozemku:	trvalý travní porost



Vlastníci, jiní oprávnění

Vlastnické právo	Podíl
Česká republika	
Právo hospodařit s majetkem státu	Podíl
Povodí Labe, státní podnik, Víta Nejedlého 951/8, Slezské Předměstí, 50003 Hradec Králové	

Způsob ochrany nemovitosti

Název
přírodní rezervace nebo přírodní památka
rozsáhlé chráněné území
zemědělský půdní fond

Seznam BPEJ

BPEJ	Výměra
75600	10242

Omezení vlastnického práva

Nejsou evidována žádná omezení.

Jiné zápisy

Nejsou evidovány žádné jiné zápisy.

Řízení, v rámci kterých byl k nemovitosti zapsán cenový údaj

Nemovitost je v územním obvodu, kde státní správu katastru nemovitostí ČR vykonává [Katastrální úřad pro Královéhradecký kraj, Katastrální pracoviště Rychnov nad Kněžnou](#)

Zobrazené údaje mají informativní charakter. Platnost dat k 25.10.2022 07:00.

Informace o pozemku

Parcelní číslo:	257/13
Obec:	Dobruška [576271]
Katastrální území:	Mělčany u Dobrušky [627551]
Číslo LV:	98
Výměra [m ²]:	715
Typ parcely:	Parcela katastru nemovitostí
Mapový list:	KMD
Určení výměry:	Graficky nebo v digitalizované mapě
Druh pozemku:	orná půda



Vlastníci, jiní oprávnění

Vlastnické právo	Podíl
Česká republika	
Právo hospodařit s majetkem státu	Podíl
Povodí Labe, státní podnik, Víta Nejedlého 951/8, Slezské Předměstí, 50003 Hradec Králové	

Způsob ochrany nemovitosti

Název
rozsáhlé chráněné území
zemědělský půdní fond

Seznam BPEJ

BPEJ	Výměra
75600	715

Omezení vlastnického práva

Nejsou evidována žádná omezení.

Jiné zápisy

Nejsou evidovány žádné jiné zápisy.

Řízení, v rámci kterých byl k nemovitosti zapsán cenový údaj

Nemovitost je v územním obvodu, kde státní správu katastru nemovitostí ČR vykonává [Katastrální úřad pro Královéhradecký kraj, Katastrální pracoviště Rychnov nad Kněžnou](#)

Zobrazené údaje mají informativní charakter. Platnost dat k 25.10.2022 07:00.

Informace o pozemku

Parcelní číslo: [257/7](#)
Obec: [Dobruška \[576271\]](#)
Katastrální území: [Mělčany u Dobrušky \[627551\]](#)
Číslo LV: [98](#)
Výměra [m²]: 5335
Typ parcely: Parcela katastru nemovitostí
Mapový list: [KMD](#)
Určení výměry: Graficky nebo v digitalizované mapě
Druh pozemku: orná půda



Vlastníci, jiní oprávnění

Vlastnické právo	Podíl
Česká republika	
Právo hospodařit s majetkem státu	Podíl
Povodí Labe, státní podnik, Víta Nejedlého 951/8, Slezské Předměstí, 50003 Hradec Králové	

Způsob ochrany nemovitosti

Název
rozsáhlé chráněné území
zemědělský půdní fond

Seznam BPEJ

BPEJ	Výměra
75600	5043
55411	292

Omezení vlastnického práva

Nejsou evidována žádná omezení.

Jiné zápisy

Nejsou evidovány žádné jiné zápisy.

Řízení, v rámci kterých byl k nemovitosti zapsán cenový údaj

Nemovitost je v územním obvodu, kde státní správu katastru nemovitostí ČR vykonává [Katastrální úřad pro Královéhradecký kraj, Katastrální pracoviště Rychnov nad Kněžnou](#)

Zobrazené údaje mají informativní charakter. Platnost dat k 25.10.2022 07:00.

Informace o pozemku

Parcelní číslo: [257/8](#)
Obec: [Dobruška \[576271\]](#)
Katastrální území: [Mělčany u Dobrušky \[627551\]](#)
Číslo LV: [98](#)
Výměra [m²]: 7507
Typ parcely: Parcela katastru nemovitostí
Mapový list: [KMD](#)
Určení výměry: Graficky nebo v digitalizované mapě
Druh pozemku: orná půda



Vlastníci, jiní oprávnění

Vlastnické právo	Podíl
Česká republika	
Právo hospodařit s majetkem státu	Podíl
Povodí Labe, státní podnik, Víta Nejedlého 951/8, Slezské Předměstí, 50003 Hradec Králové	

Způsob ochrany nemovitosti

Název
rozsáhlé chráněné území
zemědělský půdní fond

Seznam BPEJ

BPEJ	Výměra
75600	7507

Omezení vlastnického práva

Nejsou evidována žádná omezení.

Jiné zápisy

Nejsou evidovány žádné jiné zápisy.

^e Řízení, v rámci kterých byl k nemovitosti zapsán cenový údaj

Nemovitost je v územním obvodu, kde státní správu katastru nemovitostí ČR vykonává [Katastrální úřad pro Královéhradecký kraj, Katastrální pracoviště Rychnov nad Kněžnou](#)

Zobrazené údaje mají informativní charakter. Platnost dat k 25.10.2022 07:00.

Informace o pozemku

Parcelní číslo:	257/9
Obec:	Dobruška [576271]
Katastrální území:	Mělčany u Dobrušky [627551]
Číslo LV:	98
Výměra [m ²]:	525
Typ parcely:	Parcela katastru nemovitostí
Mapový list:	KMD
Určení výměry:	Graficky nebo v digitalizované mapě
Druh pozemku:	orná půda



Vlastníci, jiní oprávnění

Vlastnické právo	Podíl
Česká republika	
Právo hospodařit s majetkem státu	Podíl
Povodí Labe, státní podnik, Víta Nejedlého 951/8, Slezské Předměstí, 50003 Hradec Králové	

Způsob ochrany nemovitosti

Název
rozsáhlé chráněné území
zemědělský půdní fond

Seznam BPEJ

BPEJ	Výměra
75600	525

Omezení vlastnického práva

Nejsou evidována žádná omezení.

Jiné zápisy

Nejsou evidovány žádné jiné zápisy.

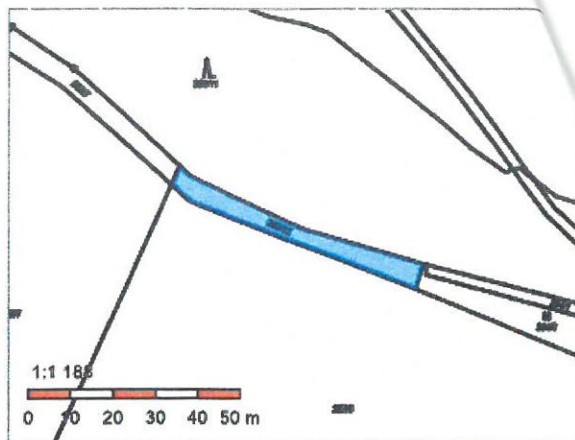
Řízení, v rámci kterých byl k nemovitosti zapsán cenový údaj

Nemovitost je v územním obvodu, kde státní správu katastru nemovitostí ČR vykonává [Katastrální úřad pro Královéhradecký kraj, Katastrální pracoviště Rychnov nad Kněžnou](#)

Zobrazené údaje mají informativní charakter. Platnost dat k 25.10.2022 07:00.

Informace o pozemku

Parcelní číslo:	263/22
Obec:	Dobruška [576271]
Katastrální území:	Mělčany u Dobrušky [627551]
Číslo LV:	98
Výměra [m ²]:	288
Typ parcely:	Parcela katastru nemovitostí
Mapový list:	KMD
Určení výměry:	Graficky nebo v digitalizované mapě
Způsob využití:	ostatní komunikace
Druh pozemku:	ostatní plocha



Vlastníci, jiní oprávnění

Vlastnické právo	Podíl
Česká republika	
Právo hospodařit s majetkem státu	Podíl
Povodí Labe, státní podnik, Víta Nejedlého 951/8, Slezské Předměstí, 50003 Hradec Králové	

Způsob ochrany nemovitosti

Název
rozsáhlé chráněné území

Seznam BPEJ

Parcela nemá evidované BPEJ.

Omezení vlastnického práva

Nejsou evidována žádná omezení.

Jiné zápisy

Nejsou evidovány žádné jiné zápisy.

² Řízení, v rámci kterých byl k nemovitosti zapsán cenový údaj

Nemovitost je v územním obvodu, kde státní správu katastru nemovitostí ČR vykonává [Katastrální úřad pro Královéhradecký kraj, Katastrální pracoviště Rychnov nad Kněžnou](#)

Zobrazené údaje mají informativní charakter. Platnost dat k 25.10.2022 07:00.

Informace o pozemku

Parcelní číslo:	263/7
Obec:	Dobruška [576271]
Katastrální území:	Mělčany u Dobrušky [627551]
Číslo LV:	98
Výměra [m ²]:	260
Typ parcely:	Parcela katastru nemovitostí
Mapový list:	KMD
Určení výměry:	Graficky nebo v digitalizované mapě
Způsob využití:	ostatní komunikace
Druh pozemku:	ostatní plocha



Vlastníci, jiní oprávnění

Vlastnické právo	Podíl
Česká republika	
Právo hospodařit s majetkem státu	Podíl
Povodí Labe, státní podnik, Víta Nejedlého 951/8, Slezské Předměstí, 50003 Hradec Králové	

Způsob ochrany nemovitosti

Název
rozsáhlé chráněné území

Seznam BPEJ

Parcela nemá evidované BPEJ.

Omezení vlastnického práva

Nejsou evidována žádná omezení.

Jiné zápisy

Nejsou evidovány žádné jiné zápisy.

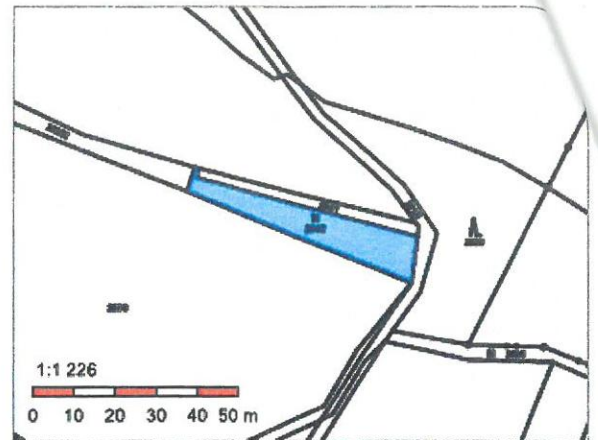
Řízení, v rámci kterých byl k nemovitosti zapsán cenový údaj

Nemovitost je v územním obvodu, kde státní správu katastru nemovitostí ČR vykonává [Katastrální úřad pro Královéhradecký kraj, Katastrální pracoviště Rychnov nad Kněžnou](#)

Zobrazené údaje mají informativní charakter. Platnost dat k 25.10.2022 07:00.

Informace o pozemku

Parcelní číslo: [264/2](#) ☐
Obec: [Dobruška \[576271\]](#) ☐
Katastrální území: [Mělčany u Dobrušky \[627551\]](#)
Číslo LV: [98](#)
Výměra [m²]: 425
Typ parcely: Parcela katastru nemovitostí
Mapový list: [KMD](#)
Určení výměry: Graficky nebo v digitalizované mapě
Druh pozemku: trvalý travní porost



Vlastníci, jiní oprávnění

Vlastnické právo	Podíl
Česká republika	
Právo hospodařit s majetkem státu	Podíl
Povodí Labe, státní podnik, Víta Nejedlého 951/8, Slezské Předměstí, 50003 Hradec Králové	

Způsob ochrany nemovitosti

Název
rozsáhlé chráněné území
zemědělský půdní fond

Seznam BPEJ

BPEJ	Výměra
75600 ☐	425

Omezení vlastnického práva

Nejsou evidována žádná omezení.

Jiné zápisy

Nejsou evidovány žádné jiné zápisy.

☐ Řízení, v rámci kterých byl k nemovitosti zapsán cenový údaj

Nemovitost je v územním obvodu, kde státní správu katastru nemovitostí ČR vykonává [Katastrální úřad pro Královéhradecký kraj, Katastrální pracoviště Rychnov nad Kněžnou](#) ☐

Zobrazené údaje mají informativní charakter. Platnost dat k 25.10.2022 07:00.

Informace o pozemku

Parcelní číslo:	266/2
Obec:	Dobruška [576271]
Katastrální území:	Mělčany u Dobrušky [627551]
Číslo LV:	98
Výměra [m ²]:	3294
Typ parcely:	Parcela katastru nemovitostí
Mapový list:	KMD
Určení výměry:	Graficky nebo v digitalizované mapě
Druh pozemku:	trvalý travní porost



Vlastníci, jiní oprávnění

Vlastnické právo	Podíl
Česká republika	
Právo hospodařit s majetkem státu	Podíl
Povodí Labe, státní podnik, Víta Nejedlého 951/8, Slezské Předměstí, 50003 Hradec Králové	

Způsob ochrany nemovitosti

Název
přírodní rezervace nebo přírodní památka
rozsáhlé chráněné území
zemědělský půdní fond

Seznam BPEJ

BPEJ	Výměra
75600	3294

Omezení vlastnického práva

Nejsou evidována žádná omezení.

Jiné zápisy

Nejsou evidovány žádné jiné zápisy.

Řízení, v rámci kterých byl k nemovitosti zapsán cenový údaj

Nemovitost je v územním obvodu, kde státní správu katastru nemovitostí ČR vykonává [Katastrální úřad pro Královéhradecký kraj, Katastrální pracoviště Rychnov nad Kněžnou](#)

Zobrazené údaje mají informativní charakter. Platnost dat k 25.10.2022 07:00.

Informace o pozemku

Parcelní číslo: [266/3](#)
Obec: [Dobruška \[576271\]](#)
Katastrální území: [Mělčany u Dobrušky \[627551\]](#)
Číslo LV: [98](#)
Výměra [m²]: 1351
Typ parcely: Parcela katastru nemovitostí
Mapový list: [KMD](#)
Určení výměry: Graficky nebo v digitalizované mapě
Způsob využití: sportoviště a rekreační plocha
Druh pozemku: ostatní plocha



Vlastníci, jiní oprávnění

Vlastnické právo	Podíl
Česká republika	
Právo hospodařit s majetkem státu	Podíl
Povodí Labe, státní podnik, Víta Nejedlého 951/8, Slezské Předměstí, 50003 Hradec Králové	

Způsob ochrany nemovitosti

Název
přírodní rezervace nebo přírodní památka
rozsáhlé chráněné území

Seznam BPEJ

Parcela nemá evidované BPEJ.

Omezení vlastnického práva

Nejsou evidována žádná omezení.

Jiné zápisy

Nejsou evidovány žádné jiné zápisy.

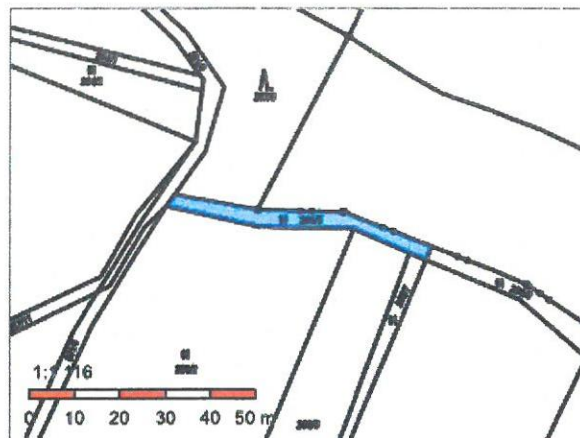
Řízení, v rámci kterých byl k nemovitosti zapsán cenový údaj

Nemovitost je v územním obvodu, kde státní správu katastru nemovitostí ČR vykonává [Katastrální úřad pro Královéhradecký kraj, Katastrální pracoviště Rychnov nad Kněžnou](#)

Zobrazené údaje mají informativní charakter. Platnost dat k 25.10.2022 07:00.

Informace o pozemku

Parcelní číslo: [266/5](#)
Obec: [Dobruška \[576271\]](#)
Katastrální území: [Mělčany u Dobrušky \[627551\]](#)
Číslo LV: [98](#) -
Výměra [m²]: 180
Typ parcely: Parcela katastru nemovitostí
Mapový list: [KMD](#)
Určení výměry: Graficky nebo v digitalizované mapě
Druh pozemku: trvalý travní porost



Vlastníci, jiní oprávnění

Vlastnické právo	Podíl
Česká republika	
Právo hospodařit s majetkem státu	Podíl
Povodí Labe, státní podnik, Víta Nejedlého 951/8, Slezské Předměstí, 50003 Hradec Králové	

Způsob ochrany nemovitosti

Název
rozsáhlé chráněné území
zemědělský půdní fond

Seznam BPEJ

BPEJ	Výměra
75600	180

Omezení vlastnického práva

Nejsou evidována žádná omezení.

Jiné zápisy

Nejsou evidovány žádné jiné zápisy.

Řízení, v rámci kterých byl k nemovitosti zapsán cenový údaj

Nemovitost je v územním obvodu, kde státní správu katastru nemovitostí ČR vykonává [Katastrální úřad pro Královéhradecký kraj, Katastrální pracoviště Rychnov nad Kněžnou](#)

Zobrazené údaje mají informativní charakter. Platnost dat k 25.10.2022 07:00.

Informace o pozemku

Parcelní číslo:	266/6
Obec:	Dobruška [576271]
Katastrální území:	Mělčany u Dobrušky [627551]
Číslo LV:	98
Výměra [m ²]:	4105
Typ parcely:	Parcela katastru nemovitostí
Mapový list:	KMD
Určení výměry:	Graficky nebo v digitalizované mapě
Druh pozemku:	trvalý travní porost



Vlastníci, jiní oprávnění

Vlastnické právo	Podíl
Česká republika	
Právo hospodařit s majetkem státu	Podíl
Povodí Labe, státní podnik, Víta Nejedlého 951/8, Slezské Předměstí, 50003 Hradec Králové	

Způsob ochrany nemovitosti

Název
rozsáhlé chráněné území
zemědělský půdní fond

Seznam BPEJ

BPEJ	Výměra
75600	4105

Omezení vlastnického práva

Nejsou evidována žádná omezení.

Jiné zápisy

Nejsou evidovány žádné jiné zápisy.

↗ Řízení, v rámci kterých byl k nemovitosti zapsán cenový údaj

Nemovitost je v územním obvodu, kde státní správu katastru nemovitostí ČR vykonává [Katastrální úřad pro Královéhradecký kraj, Katastrální pracoviště Rychnov nad Kněžnou](#)

Zobrazené údaje mají informativní charakter. Platnost dat k 25.10.2022 07:00.

Informace o pozemku

Parcelní číslo: [266/7](#) ↗
Obec: [Dobruška \[576271\]](#) ↗
Katastrální území: [Mělčany u Dobrušky \[627551\]](#)
Číslo LV: [98](#)
Výměra [m²]: 180
Typ parcely: Parcela katastru nemovitostí
Mapový list: [KMD](#)
Určení výměry: Graficky nebo v digitalizované mapě
Druh pozemku: trvalý travní porost



Vlastníci, jiní oprávnění

Vlastnické právo	Podíl
Česká republika	
Právo hospodařit s majetkem státu	Podíl
Povodí Labe, státní podnik, Víta Nejedlého 951/8, Slezské Předměstí, 50003 Hradec Králové	

Způsob ochrany nemovitosti

Název
rozsáhlé chráněné území
zemědělský půdní fond

Seznam BPEJ

BPEJ	Výměra
75600 ↗	180

Omezení vlastnického práva

Nejsou evidována žádná omezení.

Jiné zápisy

Nejsou evidovány žádné jiné zápisy.

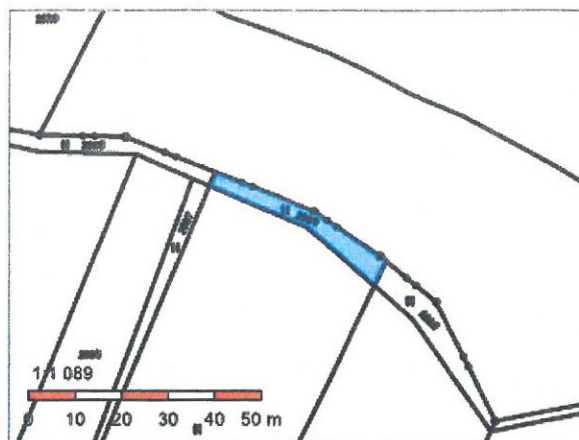
↗ Řízení, v rámci kterých byl k nemovitosti zapsán cenový údaj

Nemovitost je v územním obvodu, kde státní správu katastru nemovitostí ČR vykonává [Katastrální úřad pro Královéhradecký kraj, Katastrální pracoviště Rychnov nad Kněžnou](#) ↗

Zobrazené údaje mají informativní charakter. Platnost dat k 25.10.2022 07:00.

Informace o pozemku

Parcelní číslo: [266/8](#)
Obec: [Dobruška \[576271\]](#)
Katastrální území: [Mělčany u Dobrušky \[627551\]](#)
Číslo LV: [98](#)
Výměra [m²]: 168
Typ parcely: Parcela katastru nemovitostí
Mapový list: [KMD](#)
Určení výměry: Graficky nebo v digitalizované mapě
Druh pozemku: trvalý travní porost



Vlastníci, jiní oprávnění

Vlastnické právo	Podíl
Česká republika	
Právo hospodařit s majetkem státu	Podíl
Povodí Labe, státní podnik, Víta Nejedlého 951/8, Slezské Předměstí, 50003 Hradec Králové	

Způsob ochrany nemovitosti

Název
rozsáhlé chráněné území
zemědělský půdní fond

Seznam BPEJ

BPEJ	Výměra
75600	168

Omezení vlastnického práva

Nejsou evidována žádná omezení.

Jiné zápisy

Nejsou evidovány žádné jiné zápisy.

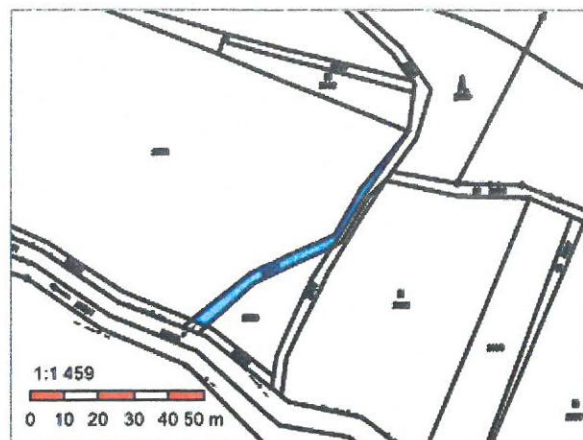
☞ Řízení, v rámci kterých byl k nemovitosti zapsán cenový údaj

Nemovitost je v územním obvodu, kde státní správu katastru nemovitostí ČR vykonává [Katastrální úřad pro Královéhradecký kraj, Katastrální pracoviště Rychnov nad Kněžnou](#)

Zobrazené údaje mají informativní charakter. Platnost dat k 25.10.2022 07:00.

Informace o pozemku

Parcelní číslo:	257/11
Obec:	Dobruška [576271]
Katastrální území:	Mělčany u Dobrušky [627551]
Číslo LV:	98
Výměra [m ²]:	181
Typ parcely:	Parcela katastru nemovitostí
Mapový list:	KMD
Určení výměry:	Graficky nebo v digitalizované mapě
Druh pozemku:	orná půda



Vlastníci, jiní oprávnění

Vlastnické právo	Podíl
Česká republika	
Právo hospodařit s majetkem státu	Podíl
Povodí Labe, státní podnik, Víta Nejedlého 951/8, Slezské Předměstí, 50003 Hradec Králové	

Způsob ochrany nemovitosti

Název
rozsáhlé chráněné území
zemědělský půdní fond

Seznam BPEJ

BPEJ	Výměra
75600	181

Omezení vlastnického práva

Nejsou evidována žádná omezení.

Jiné zápisy

Nejsou evidovány žádné jiné zápisy.

[☞] Řízení, v rámci kterých byl k nemovitosti zapsán cenový údaj

Nemovitost je v územním obvodu, kde státní správu katastru nemovitostí ČR vykonává [Katastrální úřad pro Královéhradecký kraj, Katastrální pracoviště Rychnov nad Kněžnou](#)

Zobrazené údaje mají informativní charakter. Platnost dat k 25.10.2022 07:00.