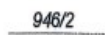




Příloha dle vyhlášky č. 500/2006 Sb. a)

Snímek katastrální mapy s vyznačením pozemků,
kterých se plánovací smlouva týká



LEGENDA

-  946/2
HRANICE A ČÍSLA PARCEL
KATASTRU NEMOVITOSTÍ
-  NAVRHOVANÝ OBJEKT UČILIŠTĚ
-  OZNAČENÍ PŘEDMĚTNÝCH POZEMKŮ

