



P.Č.	VÝMĚRA (m ²)	DRUH POZEMKU	PŘÍSTUP (m ²)	VLASTNÍK
723/9	116	TR.TRAVNÍ POROSTI	116	OBEC JESTŘEBÍ
723/2	186	OSTATNÍ PLOCHA	180	OBEC JESTŘEBÍ
725/30	1846	TR.TRAVNÍ POROSTI	17	OBEC JESTŘEBÍ
228/3	263	OSTATNÍ PLOCHA	180	OBEC JESTŘEBÍ
725/43	61	TR.TRAVNÍ POROSTI	18	OBEC JESTŘEBÍ
274/1	688	OSTATNÍ PLOCHA	230	OBEC JESTŘEBÍ
725/33	2199	T.TRAVNÍ POROSTI	150	SJM KAŇKOVŠTÍ
725/32	2005	T.TRAVNÍ POROSTI	50	SJM KAŇKOVŠTÍ
725/4	237	OSTATNÍ PLOCHA	125	SJM KAŇKOVŠTÍ
731/1	5530	VODNÍ PLOCHA	3435	LESY ČR, s.p.
601/1	6803	OSTATNÍ PLOCHA	1350	KSSLK

- LEGENDA:
- 1946 DOTČENÁ PARCELA
 - POZEMKY LESY ČR, s.p.
 - POZEMKY KSSLK.
 - POZEMKY OBEC JESTŘEBÍ
 - POZEMKY SJM KAŇKOVŠTÍ

AKCE	JESTŘEBSKÝ POTOK K.M. 0,000-1,25	INOVACEKESK, s.p.a. Smetovská 336 / 6 602 02 Brno
Dp	1-14-03-080-0-00	INOVACEKESK
DM	1/02/2011	PROJEKTOVÉ
KATASTR	JESTŘEBÍ U OSNĚ UBY	STUPŇ
OBEC	JESTŘEBÍ	FORMÁT
INVESTOR	LESY ČR, s.p.	MĚŘÍTKO
SITUACE K.M. 0,000 - 0,670 DOTČENÉ POZEMKY - PŘEHLEDNĚ		ČÍSLO
		Č.Č.



LEGENDA:

1946 DOTČENÁ PARCELA

POZEMKY LESY ČR, s.p.

POZEMKY SILNICE ŽÁČEK s.r.o.

P.Č.	VÝMĚRA (m ²)	DRUH POZEMKU	PŘÍSTUP (m ²)	VLASTNÍK
493/1	1287	OSTATNÍ PLOCHA	390	SILNICE ŽÁČEK s.r.o.
493/6	281	TR.TRAVNÍ POROST	281	SILNICE ŽÁČEK s.r.o.
493/7	928	TR.TRAVNÍ POROST	95	SILNICE ŽÁČEK s.r.o.
493/5	735	TR.TRAVNÍ POROST	193	SILNICE ŽÁČEK s.r.o.
493/13	292	OSTATNÍ PLOCHA	120	SILNICE ŽÁČEK s.r.o.
493/12	68	OSTATNÍ PLOCHA	12	SILNICE ŽÁČEK s.r.o.
492/5	654	TR.TRAVNÍ POROST	255	SILNICE ŽÁČEK s.r.o.
491/3	81	OSTATNÍ PLOCHA	81	SILNICE ŽÁČEK s.r.o.
492/1	3449	OSTATNÍ PLOCHA	100	SILNICE ŽÁČEK s.r.o.
491/2	88	OSTATNÍ PLOCHA	35	SILNICE ŽÁČEK s.r.o.
509	5530	VODNÍ PLOCHA	840	LESY ČR, s.p.

AKCE	JESTŘEBSKÝ POTOK Ř.KM 0,000-1,26	HYDROPROGRESS, s.r.o. Sevastopolská 338 / 6 625 00 Brno	
ČHP	1-14-03-0690-0-00	VED.PROJEKTANT	
IDVT	10221231	PROJEKTANT	
KAT.ÚZEMÍ	JESTŘEBÍ U ČESKÉ LÍPY	STUPEŇ	DOS
OBEC	JESTŘEBÍ	FORMÁT	594*1050
INVESTOR	LESY ČR, s.p.	MĚŘITKO	1:1000
SITUACE KM 1,050 - 1,235 DOTČENÉ POZEMKY - PŘEHLEDNĚ		DATUM	3/2022
		Č.PŘÍLOHY	C.2.2



LEGENDA

- HRANICE KN
- MANIPULAČNÍ PRUH
- VN NADZEMNÍ
- EL. VEDENÍ PODZ.
- VEDENÍ CETIN
- VÝVOZ SEDIMENTU Z KORYTA
- PŘÍJEZD NA STAVBU
- STAVEBNÍ BUŇKA
- MOBILNÍ WC
- KÁCENÍ

ZNÁMKA:
 VBA BUDE ZAJIŠTĚNA ČERVENOBILOU PÁSKOU A OPATŘENA SE ZÁKAZEM
 UPU NEPOVOLANÝM OSOBÁM.

AKCE	JESTŘEBSKÝ POTOK Ř.KM 0,000-1,26	HYDROPROGRESS, s.r.o. Sevostopalská 338 / 6 625 00 Brno	
ČHP	1-14-03-0690-0-00	VED.PR	
IDVT	10221231	PROJEK	
KAT.ÚZEMÍ	JESTŘEBÍ U ČESKÉ LÍPY	STUPEŇ	DOS
OBEC	JESTŘEBÍ	FORMÁT	594*1050
INVESTOR	LESY ČR, s.p.	MĚŘÍTKO	1:1000
SITUACE ZOV		DATUM	3/2022
		Č.PŘÍLOHY	F.2.2

A22 ve vzdálenosti 50 m od výjezdu
 P65 KM 0,98556
 P66 KM 0,99656
 P67 KM 1,00813
 P68 KM 1,02043
 P69 KM 1,02973
 P70 KM 1,03539
 P71 KM 1,04617
 P72 KM 1,06031
 P73 KM 1,06797
 P74 KM 1,08656
 P75 KM 1,09755
 P76 KM 1,10675
 P77 KM 1,11329
 P78 KM 1,12068
 P79 KM 1,12526
 P80 KM 1,13436
 P81 KM 1,14325
 P82 KM 1,15254
 P83 KM 1,16374
 P84 KM 1,18050
 P85 KM 1,18779
 P86 KM 1,2004
 P87 KM 1,21593
 P88 KM 1,22474
 P89 KM 1,23513
 490/1
 490/2
 490/3
 490/4
 491/1
 491/2
 491/3
 491/4
 491/5
 492/1
 492/2
 492/3
 492/4
 492/5
 493/1
 493/2
 493/3
 493/4
 493/5
 493/6
 493/7
 493/8
 493/9
 493/10
 493/11
 493/12
 493/13
 494/1
 494/2
 494/3
 494/4
 305/5
 737/1
 508/8
 Trasa vn. nadz.
 Trasa podzemního vedení
 PŘÍJEZD NA STAVENIŠTĚ
 MOBILNÍ WC STAVEBNÍ BUŇKA
 DOČASNÉ ULOŽENÍ VYTĚŽENÉHO DŘEVA
 PŘÍSTUP
 PŘÍJEZD NA STAVENIŠTĚ
 VÝJEZD A VÝJEZDU

km 0,000 - 0,670

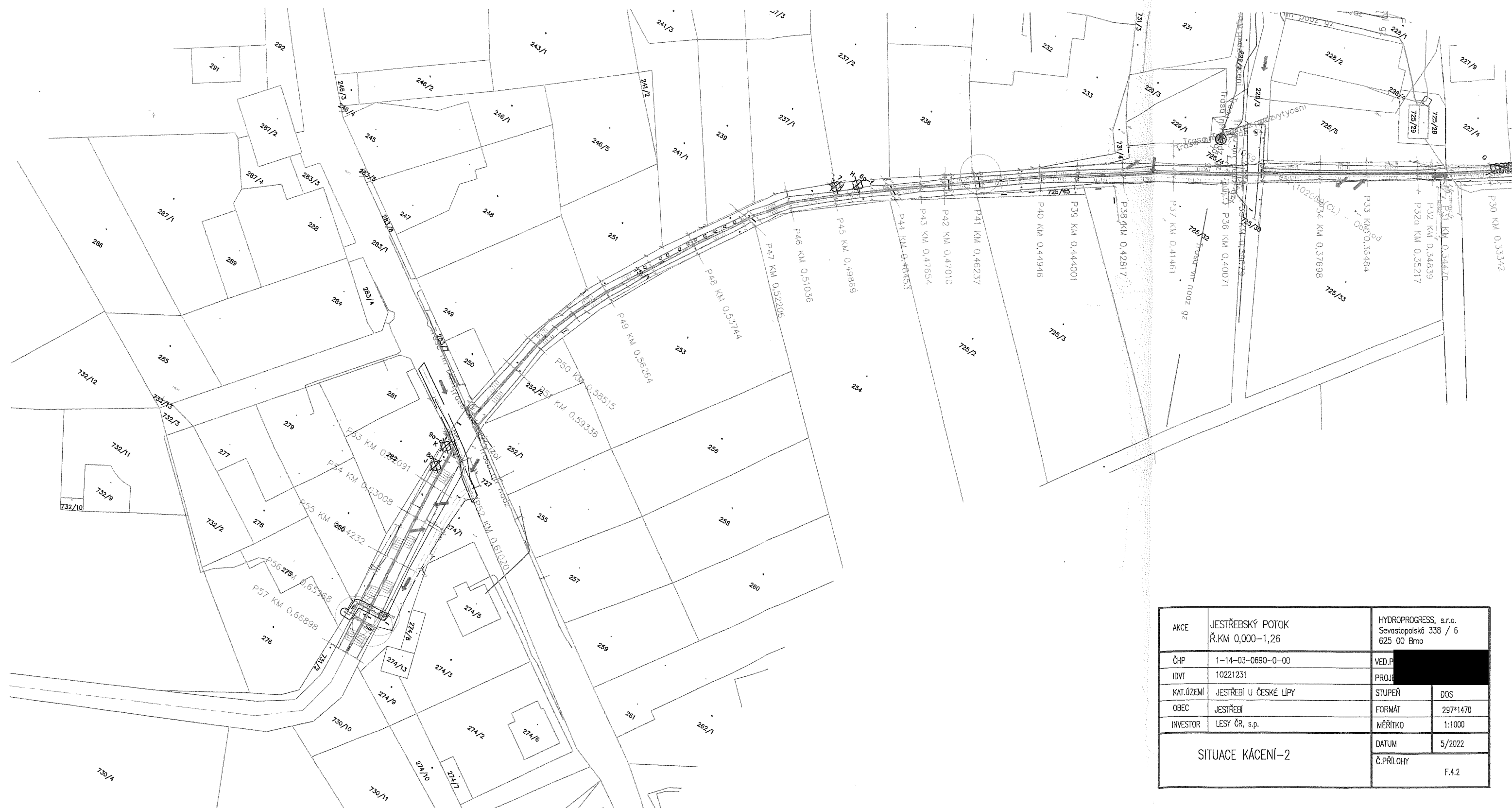
číslo/skupina	druh	pozemek	vlastník	průměr 15	o.130	plocha m2	způsob kácení	pozn.
A	Vrba sp.	731/1	Lesy ČR, s.p.			15		
1	Vrba sp.	731/1	Lesy ČR, s.p.	25	19		N	odstranění pařezu
B	Vrba sp.	731/1	Lesy ČR, s.p.			12		
2	Vrba sp.	731/1	Lesy ČR, s.p.	15	19		N	odstranění pařezu
C	Vrba sp.	731/1	Lesy ČR, s.p.			10		
3a	Vrba sp.	723/9	Obec Jestřebí	10			N	odstranění pařezu
3b	Vrba sp.	723/9	Obec Jestřebí	10			N	odstranění pařezu
3c	Vrba sp.	723/9	Obec Jestřebí	11	35		N	odstranění pařezu
3d	Vrba sp.	723/9	Obec Jestřebí	12	41		N	odstranění pařezu
3e	Vrba sp.	723/9	Obec Jestřebí	10			N	odstranění pařezu
D	Vrba sp.	723/9	Obec Jestřebí			12		
4a	Vrba sp.	731/1	Lesy ČR, s.p.	25	35		N	odstranění pařezu
4b	Vrba sp.	731/1	Lesy ČR, s.p.	18	28		N	odstranění pařezu
4c	Vrba sp.	731/1	Lesy ČR, s.p.	16		3		odstranění pařezu
E	Vrba sp.	731/1	Lesy ČR, s.p.			92		
5a	Vrba sp.	731/1	Lesy ČR, s.p.	15	35		S	odstranění pařezu
5b	Vrba sp.	731/1	Lesy ČR, s.p.	15			S	odstranění pařezu
5c	Vrba sp.	731/1	Lesy ČR, s.p.	12	28		S	odstranění pařezu
5d	Vrba sp.	731/1	Lesy ČR, s.p.	18			S	odstranění pařezu
5e	Vrba sp.	731/1	Lesy ČR, s.p.	16	31		S	odstranění pařezu
F	Vrba sp.	731/1	Lesy ČR, s.p.			30		
G	Vrba sp.	731/1	Lesy ČR, s.p.			20		
6a	Vrba sp.	731/1	Lesy ČR, s.p.	20	35		S	
6b	Vrba sp.	731/1	Lesy ČR, s.p.	20	25		S	
6c	Vrba sp.	731/1	Lesy ČR, s.p.	22	25		S	
6d	Vrba sp.	731/1	Lesy ČR, s.p.	18	25		S	
H	Vrba sp.	731/1	Lesy ČR, s.p.			10		
7	Vrba sp.	731/1	Lesy ČR, s.p.	80	28		PS	

číslo/skupina	druh	pozemek	vlastník	průměr 15	o.130	plocha m2	způsob kácení	pozn.
I	Vrba sp.	731/1	Lesy ČR, s.p.		28	12		
8a	Vrba sp.	731/1	Lesy ČR, s.p.	15	31		N	
8b	Vrba sp.	731/1	Lesy ČR, s.p.	12	28		N	
8c	Vrba sp.	731/1	Lesy ČR, s.p.	15			N	
J	Vrba sp.	731/1	Lesy ČR, s.p.			16		
9a	Vrba sp.	731/1	Lesy ČR, s.p.	15	31		N	
9b	Vrba sp.	731/1	Lesy ČR, s.p.	15		9	N	
9c	Vrba sp.	731/1	Lesy ČR, s.p.	18	19		N	
K	Vrba sp.	731/1	Lesy ČR, s.p.			25		

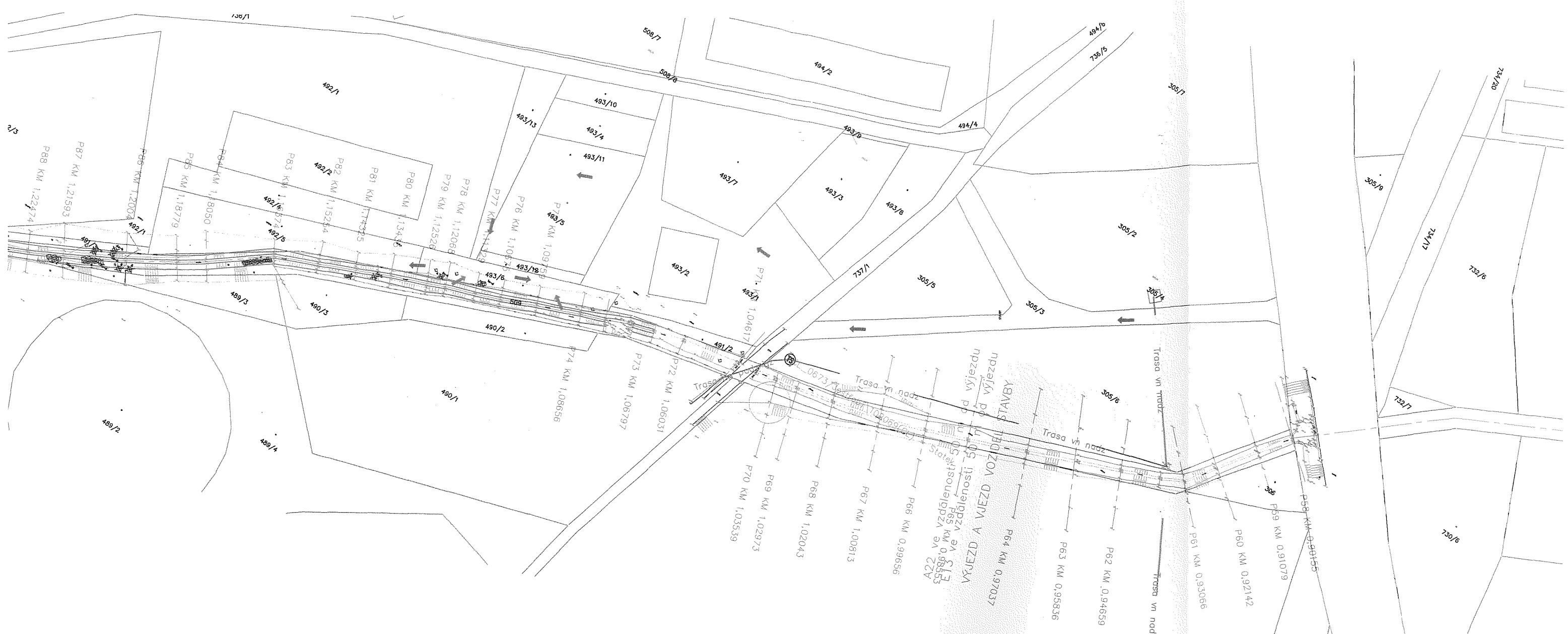
Úsek 1,086 - 1,260

číslo/skupina	druh	pozemek	vlastník	průměr 15	o.130	plocha m2	způsob kácení	pozn.
1a	Třešeň	493/6	Silnice Žáček s.r.o.	25	79		S	odstranění pařezu
1b	Třešeň	493/6	Silnice Žáček s.r.o.	28	88		S	odstranění pařezu
1c	Třešeň	493/6	Silnice Žáček s.r.o.	20	63		S	odstranění pařezu
1d	Třešeň	493/6	Silnice Žáček s.r.o.	22	69		S	odstranění pařezu
2a	Ořešák	493/6	Silnice Žáček s.r.o.	35	110		S	odstranění pařezu
2b	Ořešák	493/6	Silnice Žáček s.r.o.	35	110		S	odstranění pařezu
2c	Ořešák	493/6	Silnice Žáček s.r.o.	25	79		S	odstranění pařezu
A	Ořešák	493/6	Silnice Žáček s.r.o.			5		
3a	Ořešák	509	Lesy ČR, s.p.	35	110		S	odstranění pařezu
3b	Ořešák	509	Lesy ČR, s.p.	28	88		S	pařez 45 cm
B	Vrba sp.	509	Lesy ČR, s.p.			12		
C	Vrba sp.	509	Lesy ČR, s.p.			50		
4a	Vrba sp.	509	Lesy ČR, s.p.	40	126		N	pařez 120 cm
4b	Vrba sp.	509	Lesy ČR, s.p.	40	126		N	odstranění pařezu
5	Vrba sp.	509	Lesy ČR, s.p.	10	31		N	odstranění pařezu
6	Vrba sp.	509	Lesy ČR, s.p.	10	31		N	odstranění pařezu

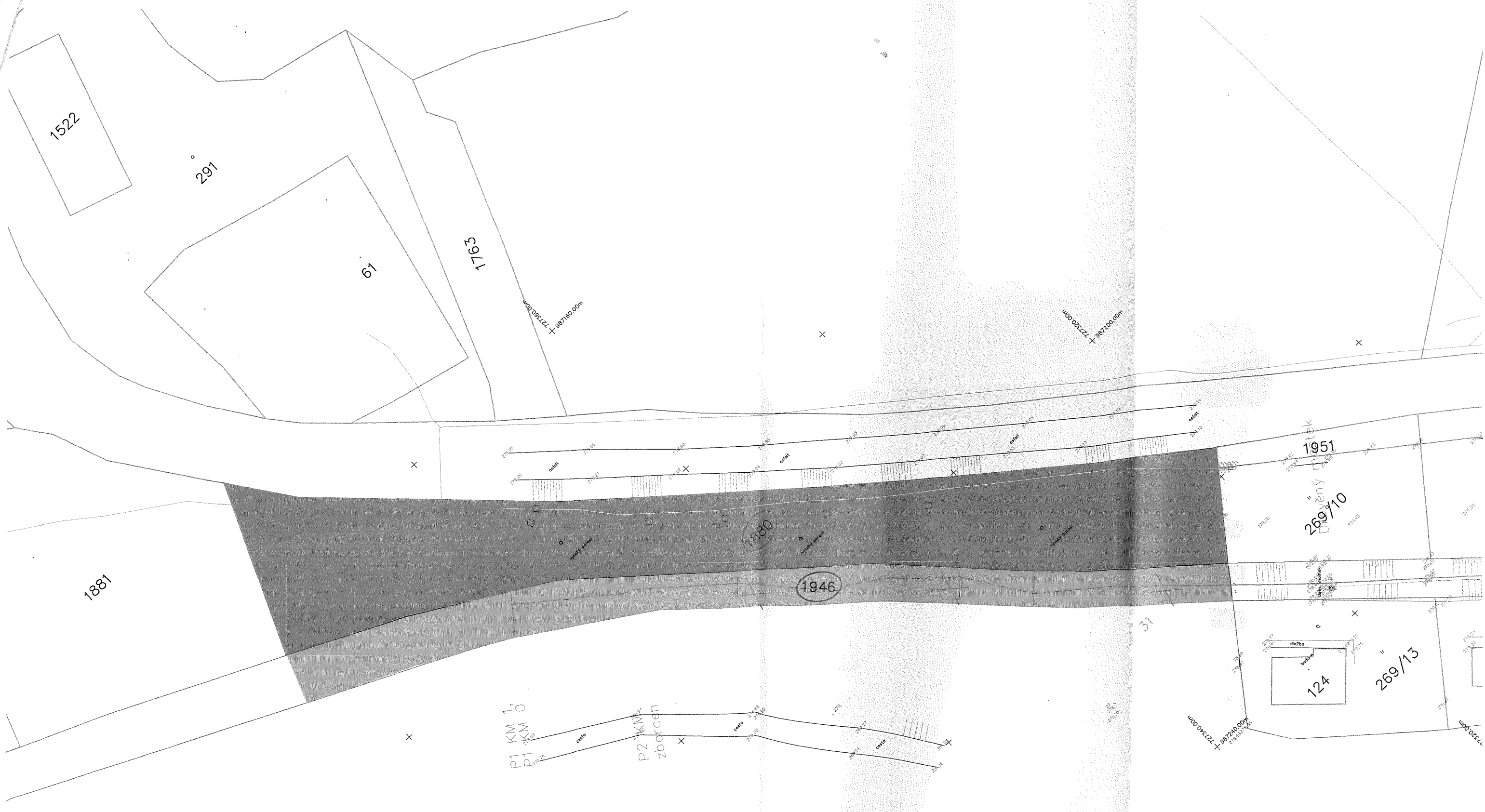
7a	Vrba sp.	509	Lesy ČR, s.p.	12	38		N	odstranění pařezu
7b	Vrba sp.	509	Lesy ČR, s.p.	11	35		N	odstranění pařezu
7c	Vrba sp.	509	Lesy ČR, s.p.	10	31		N	odstranění pařezu
8a	Vrba sp.	509	Lesy ČR, s.p.	35	110		N	odstranění pařezu
8b	Vrba sp.	509	Lesy ČR, s.p.	45	141		N	odstranění pařezu
9a	Vrba sp.	509	Lesy ČR, s.p.	13	41		N	odstranění pařezu
9b	Vrba sp.	509	Lesy ČR, s.p.	12	38		N	odstranění pařezu
9c	Vrba sp.	509	Lesy ČR, s.p.	13	41		N	odstranění pařezu
9d	Vrba sp.	509	Lesy ČR, s.p.	10	31		N	odstranění pařezu
D	Vrba sp.	509	Lesy ČR, s.p.				8	
10a	Vrba sp.	509	Lesy ČR, s.p.	15	47		N	odstranění pařezu
10b	Vrba sp.	509	Lesy ČR, s.p.	12	38		N	odstranění pařezu
10c	Vrba sp.	509	Lesy ČR, s.p.	12	38		N	odstranění pařezu
10d	Vrba sp.	509	Lesy ČR, s.p.	11	35		N	odstranění pařezu
10e	Vrba sp.	509	Lesy ČR, s.p.	10	31		N	odstranění pařezu
10f	Vrba sp.	509	Lesy ČR, s.p.	13	41		N	odstranění pařezu
10g	Vrba sp.	509	Lesy ČR, s.p.	12	38		N	odstranění pařezu
10h	Vrba sp.	509	Lesy ČR, s.p.	14	44		N	odstranění pařezu
E	Vrba sp.	509	Lesy ČR, s.p.				12	



AKCE	JESTŘEBSKÝ POTOK Ř.KM 0,000-1,26	HYDROPROGRESS, s.r.o. Sevastopolská 338 / 6 625 00 Brno	
ČHP	1-14-03-0690-0-00	VED.P	
IDVT	10221231	PROJ	
KAT.ÚZEMÍ	JESTŘEBÍ U ČESKÉ LÍPY	STUPEŇ	DOS
OBEC	JESTŘEBÍ	FORMÁT	297*1470
INVESTOR	LESY ČR, s.p.	MĚŘÍTKO	1:1000
SITUACE KÁCENÍ-2		DATUM	5/2022
		Č.PŘÍLOHY	F.4.2



AKCE	JESTŘEBSKÝ POTOK Ř.KM 0,000-1,26	HYDROPROGRESS, s.r.o. Sevastopolská 338 / 6 625 00 Brno	
ČHP	1-14-03-0690-0-00	VED.PROJEKTANT	
IDVT	10221231	PROJEKTANT	
KAT.ÚZEMÍ	JESTŘEBÍ U ČESKÉ LIPY	STUPEŇ	
OBEC	JESTŘEBÍ	FÓRMÁT	297*1470
INVESTOR	LESY ČR, s.p.	MĚŘITKO	1:1000
SITUACE KÁCENÍ-3		DATUM	5/2022
		Č.PŘÍLOHY	F.4.3



P.Č.	VÝMĚRA (m ²)	DRUH POZEMKU	PŘÍSTUP (m ²)	VLASTNÍK
1880	1059	OSTATNÍ PLOCHA	1059	OBEC JESTŘEBÍ
1946	10063	VODNÍ PLOCHA	422	LESY ČR, s.p.

- POZEMKY LESY ČR, s.p.
- POZEMKY OBEC JESTŘEBÍ

AKCE	ŠVÁBSKÝ POTOK Ř.KM 0,000–2,64	HYDROPROGRESS, s.r.o. Sevastopolská 338 / 6 625 00 Brno	
ČHP	1-14-03-0780-0-00	VED.PROJEKT	[REDACTED]
IDVT	10226065	PROJEKTANT	[REDACTED]
KAT.ÚZEMÍ	PAVLOVICE U JESTŘEBÍ	STUPEŇ	D0S
OBEC	JESTŘEBÍ	FORMÁT	420*594
INVESTOR	LESY ČR, s.p.	MĚŘÍTKO	1:1000
		DATUM	3/2022



- POZEMKY LESY ČR, s.p.
- POZEMKY OBEC JESTŘEBÍ
- POZEMKY KSSLK.

P.Č.	VÝMĚRA (m2)	DRUH POZEMKU	PŘÍSTUP (m2)	VLASTNÍK
1875	1236	OSTATNÍ PLOCHA	850	OBEC JESTŘEBÍ
1946	10063	VODNÍ PLOCHA	1121	LESY ČR, s.p.
1937	16497	OSTATNÍ PLOCHA	1326	KSSLK, p.o.

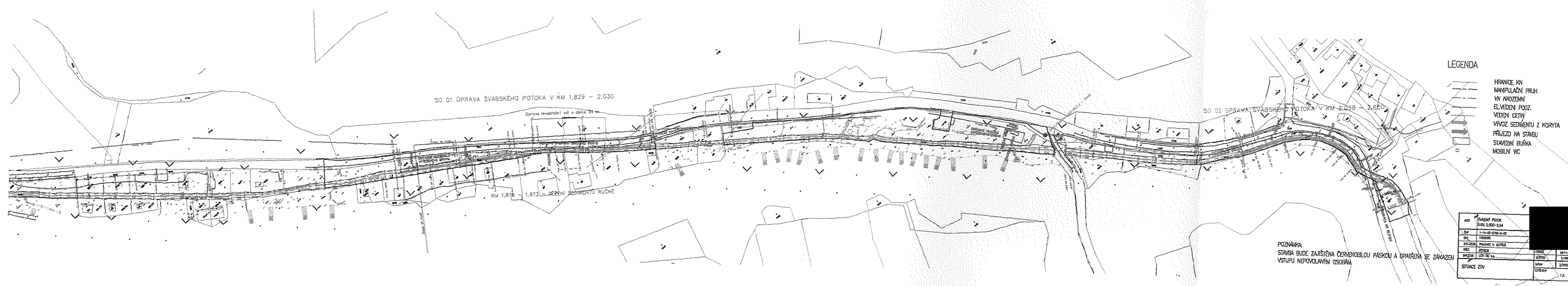
AKCE	ŠVABSKÝ POTOK Ř.KM 0,000-2,64	HYDROPROGRESS, s.r.o. Sevastopolská 338 / 6 625 00 Brno
ČHP	1-14-03-0780-0-00	
IDVT	10228065	
KAT.ÚZEMÍ	PAVLOVCE U JESTŘEBÍ	
OBEC	JESTŘEBÍ	
INVESTOR	LESY ČR, s.p.	
SITUACE KM 1,820 - 2,025 1586 DOTČENÉ POZEMKY		
Č. PRŮLOHY	C.2.2	



- POZEMKY LESY ČR, s.p.
- POZEMKY OBEC JESTŘEBÍ
- POZEMKY KSSLK

P.Č.	VÝMĚRA (m ²)	DRUH POZEMKU	PŘÍSTUP (m ²)	VLASTNÍK
1874	7648	OSTATNÍ PLOCHA	350	OBEC JESTŘEBÍ
1953	2740	VODNÍ PLOCHA	207	LESY ČR, s.p.
1937	16497	OSTATNÍ PLOCHA	1474	KSSLK, p.o.
1944	909	VODNÍ PLOCHA	504	LESY ČR, s.p.
1729	358	OSTATNÍ PLOCHA	336	LESY ČR, s.p.

AKCE	ŠVÁBSKÝ POTOK Ř.KM 0,000-2,64	HYDROPROGRESS, s.r.o. Sevastopolská 338 / 6 625 00 Brno
ČHP	1-14-03-0780-0-00	VED.PROJ. [REDACTED]
IDVT	10226065	PROJEKT [REDACTED]
KAT.ŮZEMÍ	PAVLOVCE U JESTŘEBÍ	STUPEŇ DUS
OBEC	JESTŘEBÍ	FORMÁT 297*1470
INVESTOR	LESY ČR, s.p.	MĚŘÍTKO 1:1000
SITUACE KM 2,460 - 2,650 DŮČENÉ POZEMKY		DATUM 3/2022
		Č.PŘÍLOHY C.2.4.



SO 01 ÚPRAVA ŠVÁBSKEHO POTOKA V KM 1,829 - 2,030

SO 02 ÚPRAVA ŠVÁBSKEHO POTOKA V KM 2,058 - 2,560

KM 1,876 - 1,973 - JEZENÍ SEDIMENTU RUCNE

POZNÁMKA:
STAVBA BUDE ZAJIŠTĚNA ČERVENOU PÁSKOU A OPRAVENÍ SE ZAKAZUJE
VSTUPU NEPOUŽÍVÁNÝM OSOBÁM.

LEGENDA

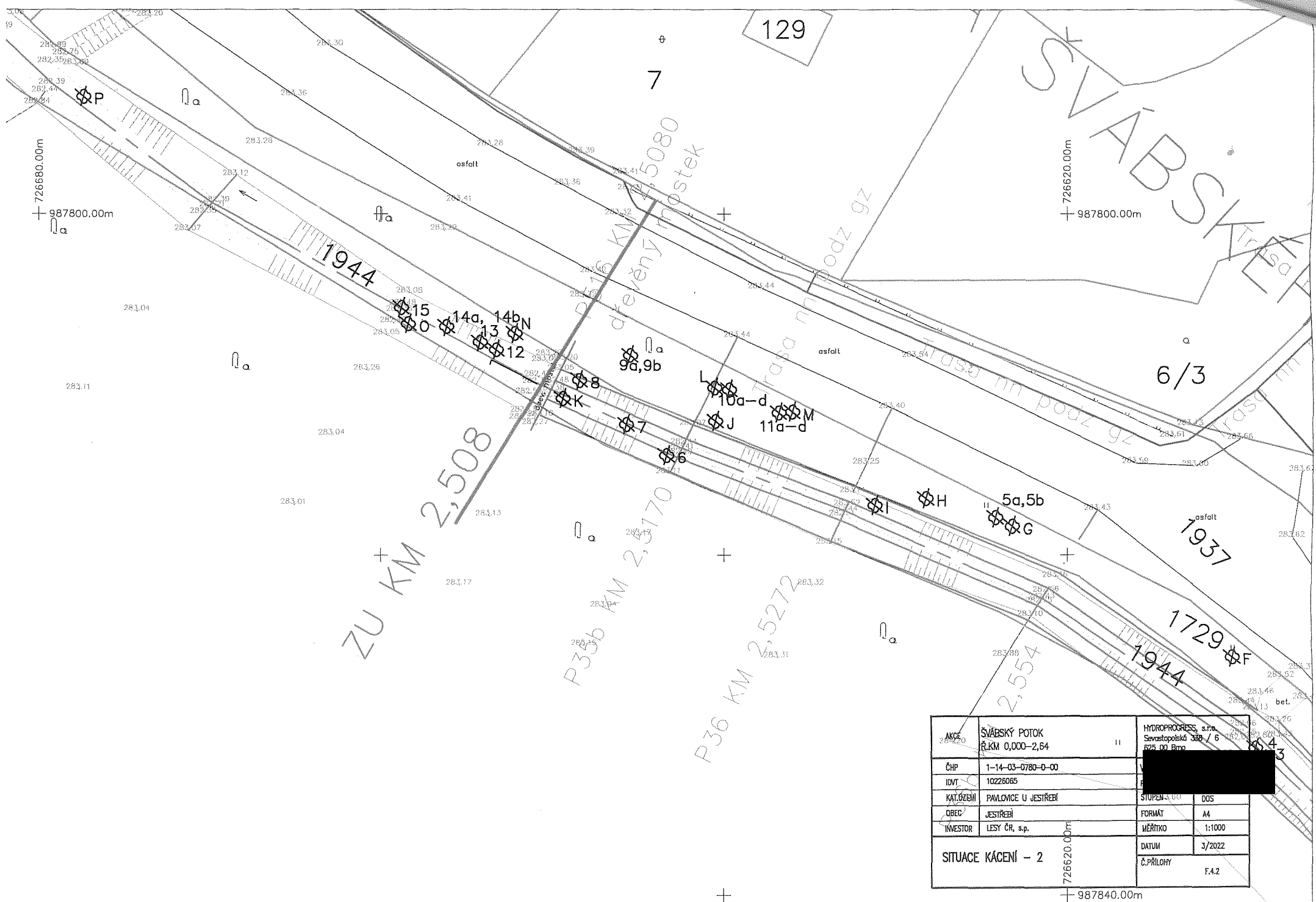
- HRANICE KN
- MANIPULAČNÍ PRUH
- VN NADEZNĚNÍ
- ELVIZNÍ POZ.
- VEDEBNÍ ČETNY
- VÝKAZ SEDIMENTU Z KORYTA
- PRAJEZD NA STAVBU
- STAVEBNÍ BRÁNA
- MOBILNÍ WC

NAZEV	ŠVÁBSKÝ POTOK	PROJEKT	2017/1/15
ADRESA	RAJE 0100-1/14	STAVBA	2017/1/15
PROJEKTANT	1-14-01-010-0-01	STAVBA	2017/1/15
OBJEM	PRÁCE V KORYTE	STAVBA	2017/1/15
PROJEKTANT	1-14-01-010-0-01	STAVBA	2017/1/15
STAVBA	2017/1/15	STAVBA	2017/1/15
STAVBA	2017/1/15	STAVBA	2017/1/15
STAVBA	2017/1/15	STAVBA	2017/1/15

číslo/skupina	druh	pozemek	druh pozemku	vlastník	průměr v 15 cm	obvod ve 130 cm	plocha m2	způsob kácení/ /poznámka
A	Pámelník sp.	1874	lesní pozemek	Obec Jestřebí			5	
1	Vrba sp.	1874	lesní pozemek	Obec Jestřebí	11	19		N
B	Vrba sp.	1874	lesní pozemek	Obec Jestřebí			12	
2	Vrba sp.	1874	lesní pozemek	Obec Jestřebí	11	19		N
C	Vrba sp.	1874	lesní pozemek	Obec Jestřebí			16	
D	Pámelník sp.	1729	ostatní plocha	Obec Jestřebí			4	
E	Olše lepkavá	1729	ostatní plocha	Lesy ČR, s.p.			15	
3	Smrk ztepilý	1944	vodní plocha	Lesy ČR, s.p.	15	31		N
4	Smrk ztepilý	1944	vodní plocha	Lesy ČR, s.p.	20	44		N
F	Vrba sp.	1729	ostatní plocha	Lesy ČR, s.p.			20	
G	Olše lepkavá	1729	ostatní plocha	Lesy ČR, s.p.			25	
5a	Olše lepkavá	1729	ostatní plocha	Lesy ČR, s.p.	17	35		N
5b	Olše lepkavá	1729	ostatní plocha	Lesy ČR, s.p.	14	28		N
H	Vrba sp.	1729	ostatní plocha	Lesy ČR, s.p.			3	
I	Vrba sp.	1944	vodní plocha	Lesy ČR, s.p.			12	
6	Vrba sp.	1944	vodní plocha	Lesy ČR, s.p.	15	35		N
J	Vrba sp.	1729	ostatní plocha	Lesy ČR, s.p.			4	
7	Vrba sp.	1944	vodní plocha	Lesy ČR, s.p.	13	28		N
K	Vrba sp.	1944	vodní plocha	Lesy ČR, s.p.			20	
8	Vrba sp.	1944	vodní plocha	Lesy ČR, s.p.	14	31		S
9a	Vrba sp.	1729	ostatní plocha	Lesy ČR, s.p.	28	47		S
9b	Vrba sp.	1729	ostatní plocha	Lesy ČR, s.p.	14	35		S
10a	Vrba sp.	1729	ostatní plocha	Lesy ČR, s.p.	13	35		S
10b	Vrba sp.	1729	ostatní plocha	Lesy ČR, s.p.	11	25		S
10c	Vrba sp.	1729	ostatní plocha	Lesy ČR, s.p.	11	25		S
10d	Vrba sp.	1729	ostatní plocha	Lesy ČR, s.p.	11	25		S
L	Vrba sp.	1729	ostatní plocha	Lesy ČR, s.p.			36	
11a	Vrba sp.	1729	ostatní plocha	Lesy ČR, s.p.	12	28		N

číslo/skupina	druh	pozemek	druh pozemku	vlastník	průměr v 15 cm	obvod ve 130 cm	plocha m2	způsob kácení/ /poznámka
11b	Vrba sp.	1729	ostatní plocha	Lesy ČR, s.p.	12	28		N
11c	Vrba sp.	1729	ostatní plocha	Lesy ČR, s.p.	15	31		N
11d	Vrba sp.	1729	ostatní plocha	Lesy ČR, s.p.	12	28		N
M	Vrba sp.	1729	ostatní plocha	Lesy ČR, s.p.			36	
12	Vrba sp.	1944	vodní plocha	Lesy ČR, s.p.	14	35		N
13	Vrba sp.	1944	vodní plocha	Lesy ČR, s.p.	12	31		N
N	Vrba sp.	1944	vodní plocha	Lesy ČR, s.p.			9	
14a	Vrba sp.	1944	vodní plocha	Lesy ČR, s.p.	14	19		N
14b	Vrba sp.	1944	vodní plocha	Lesy ČR, s.p.	12	28		N
O	Vrba sp.	1944	vodní plocha	Lesy ČR, s.p.			12	
15	Vrba sp.	1944	vodní plocha	Lesy ČR, s.p.	11	19		N
P	Vrba sp.	1944	vodní plocha	Lesy ČR, s.p.			9	
16a	Olše lepkavá	1946	vodní plocha	Lesy ČR, s.p.	23	50		PS
16b	Olše lepkavá	1946	vodní plocha	Lesy ČR, s.p.	13	31		PS
16c	Olše lepkavá	1946	vodní plocha	Lesy ČR, s.p.	13	31		PS, odstranění pařezu Ø 65
16d	Olše lepkavá	1946	vodní plocha	Lesy ČR, s.p.	18	41		PS
16e	Olše lepkavá	1946	vodní plocha	Lesy ČR, s.p.	16	38		PS
16f	Olše lepkavá	1946	vodní plocha	Lesy ČR, s.p.	19	44		PS
R	Olše lepkavá	1946	vodní plocha	Lesy ČR, s.p.			12	
17	Bříza bělokorá	1946	vodní plocha	Lesy ČR, s.p.	24	41		PS
18	Lípa srdčitá	1946	vodní plocha	Lesy ČR, s.p.	20	41		PS
19	Lípa srdčitá	1946	vodní plocha	Lesy ČR, s.p.	24	47		PS
20	Bříza bělokorá	1946	vodní plocha	Lesy ČR, s.p.	26	50		PS
21	Borovice lesní	1946	vodní plocha	Lesy ČR, s.p.	44	126		S, odstranění pařezu Ø 44
22	Habr obecný	1946	vodní plocha	Lesy ČR, s.p.	13	19		N
S	Habr obecný	1946	vodní plocha	Lesy ČR, s.p.			4	
23	Borovice lesní	1946	vodní plocha	Lesy ČR, s.p.	36	91		PS
24	Borovice lesní	1946	vodní plocha	Lesy ČR, s.p.	24	57		PS

číslo/skupina	druh	pozemek	druh pozemku	vlastník	průměr v 15 cm	obvod ve 130 cm	plocha m2	způsob kácení/ /poznámka
25	Borovice lesní	1946	vodní plocha	Lesy ČR, s.p.	35	88		PS
26	Vrba sp.	1946	vodní plocha	Lesy ČR, s.p.	12	47		N
T	Vrba sp.	1875	ostatní plocha	Obec Jestřebí			28	30 % plochy 23 x 4 m
27	Vrba sp.	1946	vodní plocha	Lesy ČR, s.p.	14	19		N
U	Pámelník sp.	1875	ostatní plocha	Obec Jestřebí			12	
V	Vrba sp.	1946	vodní plocha	Lesy ČR, s.p.			24	
W	Vrba sp.	1946	vodní plocha	Lesy ČR, s.p.			12	



AKCE	SVĀBSKÝ POTOK Ř.KM 0,000-2,64	II	HYDROPROGRESS, s.r.o. Sevastopolská 350 / 6 625 00 Brno	
ČHP	1-14-03-0780-0-00		[REDACTED]	
IDVT	10226065		[REDACTED]	
KAT. OZEMÍ	PAVLOVICE U JESTŘEBÍ		STUPENĚNÍ	DOS
OBEC	JESTŘEBÍ		FORMÁT	A4
INVESTOR	LESY ČR, s.p.		MĚŘITKO	1:1000
SITUACE KÁČENÍ - 2			DATUM	3/2022
			Č.PŘÍLOHY	F.4.2



AKCE	ŠVÁBSKÝ POTOK Ř.KM 0,000-2,64	HYDROPROGRESS, s.r.o. Sevastopolská 338 / 6 625 00 Brno	
ČHP	1-14-03-0780-0-00	VED.PROJ	[REDACTED]
IDVT	10226065	PROJEK	[REDACTED]
KAT.ŮZEMÍ	PAVLOVICE U JESTŘEBÍ	STUPEŇ	DOS
OBEC	JESTŘEBÍ	FORMÁT	A3
INVESTOR	LESY ČR, s.p.	MĚŘITKO	1:1000
SITUACE KÁCENÍ - 3		DATUM	3/2022
		Č.PŘÍLOHY	F.4.3

SO 01 ÚPRAVA ŠVÁBSKÉHO POTOKA

Oprava levobřežn