

Smlouva o zřízení věcného břemene služebnosti

č.j. OLP/3603/2022

č.sml.: 8800088531_23/VB

uzavřena podle ustanovení § 1257-1266 a § 1299 - 1302 zákona č. 89/2012 Sb., občanský zákoník, ve znění pozdějších právních předpisů a v souladu s § 59 zákona č. 458/2000 Sb., o podmínkách podnikání a o výkonu státní správy v energetických odvětvích a o změně některých zákonů (energetický zákon), ve znění pozdějších předpisů a podle ustanovení

mezi smluvními stranami


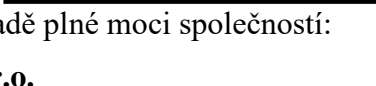
Liberecký kraj

Sídlo: U Jezu 642/2a, 461 80 Liberec 2
IČO: 70891508
DIČ: CZ70891508
bankovní spojení: Komerční banka, a.s. Liberec
číslo účtu: 19-7964100227/0100
zastoupený **Martinem Půtou**, hejtmanem kraje

jako strana povinná z věcného břemene (dále jen „**povinný**“)

a


GasNet, s.r.o.

Sídlo: Klíšská 940/96, Klíše, 400 01 Ústí nad Labem
zapsaná v obchodním rejstříku vedeném Krajským soudem v Ústí nad Labem, oddíl C, vložka 23083
IČO: 27295567
DIČ: CZ27295567
bankovní spojení: 
číslo účtu: 

zastoupena na základě plné moci společností:

GasNet Služby, s.r.o.

Sídlo: Plynárenská 499/1, Zábřovice, 602 00 Brno
zapsána v obchodním rejstříku u Krajského soudu v Brně, oddíl C, vložka 57165
IČO: 27935311
DIČ: CZ27935311
zastoupena na základě plné moci:


jako strana oprávněná z věcného břemene (dále jen „**oprávněný**“)

I.

Povinný prohlašuje, že je vlastníkem **pozemku p.č. 549**, ostatní plocha, způsob využití silnice, ev.č. III/28748, nacházejícího se v katastrálním území Velké Hamry, obec Velké Hamry, zapsaný v katastru nemovitostí u Katastrálního úřadu pro Liberecký kraj, Katastrální pracoviště Jablonec nad Nisou na listu vlastnictví číslo 360 (dále jen „**Pozemek**“).

II.

Oprávněný vybuřoval a uvedl na základě kolaudačního souhlasu vydaného Městským úřadem ve Velkých Hamrech, stavebním úřadem, pod č.j. muvh-1115/2021 ze dne 14. 4. 2021 a předávacích protokolů č. 0/5913/19/2021 ze dne 24.3.2021 a č. 10/9343/21/2021 ze dne 15. 10. 2021, stavbu plynárenského zařízení „**ROZ, Velké Hamry, Plynovod a přípojka – plošná plynofikace, číslo stavby 8800088531**“ (dále také „PZ“).

Skutečná poloha uložené stavby PZ je vyznačena v geometrickém plánu č. 1462-469/2021 ze dne 7. 5. 2021 vyhotoveného firmou GK Dvořáček Geodetická kancelář, Chýnovská 1917/9, Tábor a potvrzeného dne 13. 5. 2021 Katastrálním úřadem pro Liberecký kraj, Katastrálním pracovištěm Jablonec nad Nisou a dále v geometrickém plánu č. 1501-1871/2021 ze dne 2. 2. 2022 vyhotoveného firmou GK Dvořáček Geodetická kancelář, Chýnovská 1917/9, Tábor a potvrzeného dne 8. 2. 2022 Katastrálním úřadem pro Liberecký kraj, Katastrálním pracovištěm Jablonec nad Nisou (dále jen „geometrické plány pro vyznačení věcného břemene“).

III.

- (1) V souladu s čl. I. odst. (5) smlouvy o budoucí smlouvě o zřízení služebnosti a souhlasu se zřízením stavby č.j. OLP/4110/2020, ev.č. 8800088531_29/BVB ze dne 19. 2. 2021 uzavřené mezi povinným a oprávněným (dále jen „**SBVB**“) zřizuje povinný ve prospěch oprávněného věcné břemeno ve smyslu služebnosti (dále jen „**věcné břemeno**“) spočívající v oprávnění:
 - a) zříditi a provozovati PZ včetně jeho příslušenství na Pozemku v rozsahu dle geometrických plánů pro vyznačení věcného břemene, které jsou nedílnou součástí této smlouvy.
 - b) vstupovati a vjížděti na Pozemek v souvislosti se zřízením, stavebními úpravami, opravami, provozováním a odstraněním PZ.
- (2) Povinný zřizuje věcné břemeno pro oprávněného na dobu existence PZ.
- (3) Oprávněný pro sebe přijímá shora uvedená práva odpovídající věcnému břemenu a povinný na sebe bere povinnost tato práva strpěti.

IV.

- (1) Povinný prohlašuje a činí nesporným, že si je vědom všech omezení, která jsou se zřízením a provozováním PZ spojena, a že nebude bránit vstupu a vjezdu na Pozemek při výkonu práv oprávněného, vyplývajících z věcného břemene.
- (2) Práva a povinnosti smluvních stran týkající se vstupu a vjíždění na Pozemek v souvislosti se zřizováním a provozováním PZ včetně jeho příslušenství upravuje zákon č. 458/2000 Sb. v platném znění, o podmínkách podnikání a o výkonu státní správy v energetických odvětvích a o státní energetické inspekci.

V.

- (1) Věcné břemeno se sjednává úplatně. Výše úplaty za zřízení věcného břemene vyplývá ze způsobu zásahu do Pozemků. Její výše se řídí platným Ceníkem jednorázových úhrad za zřízení věcného břemene schváleným usnesením Rady Libereckého kraje, platným ke dni podpisu SBVB (dále jen „**Ceník**“). Výše úplaty je podle nákresu trasy stavby PZ na geometrickém plánu [čl. II. odst. (2)] vypočítána takto:

Údaje dle SBVB č.j. OLP/4110/2020, ev.č. 8800088531_29/BVB:

Stavební úkony	Výměra	Jednorázová sazba	Cena
podélné uložení do vozovky			77.560 Kč
překop			35.000 Kč
překop – úplata 50 % (2. prvek)			3.500 Kč

Údaje dle geometrických plánů č. 1462-469/2021, č. 1501-1871/2021– dle přesného zaměření:

Stavební úkony	Výměra	Jednorázová sazba	Cena
podélné uložení			106.358 Kč
překop			35.000 Kč
Protlak			2.084 Kč

Celková úplata činí částku **143.442 Kč** (slovy: sto čtyřicet tři tisíc čtyři sta čtyřicet dva korun českých) (dále jen „**Úplata**“).

- (2) Liberecký kraj je plátcem daně z přidané hodnoty (dále jen „DPH“). K Úplatě je připočteno 21% DPH. Celková Úplata s DPH tedy činí **173.564,82 Kč** (slovy: *sto sedmdesát tři tisíce pět set šedesát čtyři korun českých, 82 hal.*).
- (3) Částku **140.432,60 Kč** (včetně 21% DPH) uhradili na základě čl. I odst. (8) SBVB oprávněný dne 4. 3. 2021.
- (4) Vzhledem k tomu, že skutečný zásah Stavbou do majetku Povinného je dle geometrického plánu větší než tak, jak byl vypočítán v čl. I. odst. (1) SBVB, a zároveň takto vzniklý rozdíl přesáhl o více než 5 % částku Úplaty, uhradí **Oprávněný vzniklý rozdíl ve výši 33.132,22 Kč** (slovy: *třicet tři tisíc sto třicet dva korun českých 22 hal*) do 30 dnů ode dne uzavření smlouvy o zřízení služebnosti bezhotovostním převodem na bankovní účet Povinného č. 19-7964100227/0100 vedený u KB Liberec, VS 14411020. Oprávněný bere na vědomí, že návrh na vklad práva odpovídajícího věcnému břemenu služebnosti nebude podán před úhradou tohoto rozdílu.

VI.

- (1) Povinný prohlašuje, že Pozemek, který má být zatížen věcným břemenem, jsou bez právních vad a neexistují žádné okolnosti, které by mohly v budoucnu bránit řádnému využívání práva odpovídajícímu věcnému břemenu, které se má k Pozemku zřídit vyjma níže uvedeného:
 - věcná břemena uvedená ve výpisu z katastru nemovitostí listu vlastnictví č. 360 pro katastrální území Velké Hamry ke dni 9. 9. 2022, který tvoří nedílnou součást této smlouvy.
- (2) Oprávněný prohlašuje, že byl s touto právní vadou seznámen a že bude plně respektovat práva ostatních oprávněných z majetkových práv k cizí věci.
- (3) Náklady spojené s běžným udržováním Pozemku ponese povinný.

VII.

- (1) Pokud v důsledku existence stavby PZ, příp. její opravy nebo údržby vznikne ze strany oprávněného, a to i nezaviněně, povinnému škoda, ponese náklady na její odstranění oprávněný, případně zajistí nápravu v celém rozsahu.
- (2) Nesnese-li záležitost při náhlém poškození stavby PZ odkladu, obstará její opravu oprávněný i bez předchozího projednání s povinným; oprávněný povinnému však neprodleně písemně oznámí zahájení a ukončení provádění opravy, její místo označí

a zabezpečí. Po skončení prací uvede oprávněný Pozemek na vlastní náklad do předešlého stavu a nahradí případnou škodu způsobenou provedením prací, případně zajistí nápravu v plném rozsahu.

- (3) Pokud v důsledku budoucích rekonstrukcí nebo oprav silnic umístěných na Pozemku vznikne ze strany povinného na stavbě PZ škoda, a to i nezávisle, ponese náklady na její odstranění povinný, avšak pouze za předpokladu, že při realizaci stavby PZ bylo dodrženo minimální krytí dle norem.

VIII.

- (1) Věcné břemeno podle této smlouvy vzniká vkladem práva do katastru nemovitostí. Návrh na vklad podá povinný po podpisu smlouvy a po zaplacení rozdílu podle čl. V. odst. (4).
- (2) Správní poplatek za vklad práva odpovídajícího věcnému břemenu uhradí oprávněný.

IX.

Na základě této smlouvy lze provést vklad do katastru nemovitostí na list vlastnictví uvedený v čl. I. této smlouvy u Katastrálního úřadu pro Liberecký kraj, Katastrální pracoviště Semily takto:

V části C LV:

Věcné břemeno ve prospěch GasNet, s.r.o., IČ 27295567, se sídlem Klíšská 940/96, Klíše, 400 01 Ústí nad Labem, spočívající v oprávnění:

- a) zřídit a provozovat plynárenské zařízení včetně jeho příslušenství na částech Pozemku,
- b) vstupovat a vjíždět na Pozemky v souvislosti se zřízením, stavebními úpravami, opravami, provozováním a odstraněním plynárenského zařízení, vše v rozsahu dle geometrického plánu č. 1462-469/2021 ze dne 7. 5. 2021 a č. 1501-1871/2021 ze dne 2. 2. 2022.

Věcné břemeno se zřizuje na dobu existence plynárenského zařízení.

Ostatní beze změny.

X.

- (1) Smluvní strany prohlašují, že tato smlouva byla sepsána podle jejich pravé a svobodné vůle, žádná z nich ji neuzavírala v tísní ani za nápadně nevýhodných podmínek.
- (2) Smlouva je vyhotovena v pěti stejnopisech. Oprávněný po podpisu smlouvy obdrží jedno vyhotovení, povinný tři vyhotovení. Jedno vyhotovení je určeno pro řízení u příslušného katastrálního úřadu.
- (3) Schvalovací doložka ve smyslu § 23 odst. (1) zákona č. 129/2000 Sb., o krajích: Na základě usnesení Rady Libereckého kraje č. 2387/17/RK vyplývajícího z § 59 odst. 4 zákona č. 129/2000 Sb., o krajích (krajské zřízení), kterým rada svěřila působnost rozhodovat o smlouvách o zřízení a zániku věcného břemene hejtmanovi kraje, rozhoduje v těchto záležitostech hejtman kraje. Ověřená kopie tohoto usnesení je založena ve sbírce listin příslušného katastrálního úřadu.
- (4) Smlouva vstupuje v platnost dnem podpisu všech smluvních stran.
- (5) Tato smlouva včetně jejích případných dodatků podléhá uveřejnění v registru smluv dle zákona číslo 340/2015 Sb., o zvláštních podmínkách účinnosti některých smluv, uveřejňování těchto smluv a o registru smluv (zákon o registru smluv), ve znění pozdějších předpisů (dále jen „zákon o registru smluv“).

- (6) Smlouvu bez zbytečného odkladu, nejpozději do pracovních 10 dnů od uzavření smlouvy, uveřejní povinný. Při uveřejnění je povinný povinen postupovat tak, aby nebyla ohrožena doba zahájení plnění ze smlouvy, pokud si ji smluvní strany sjednaly, případně vyplývá-li z účelu smlouvy. Pro uveřejnění opravy platí ustanovení tohoto článku o uveřejnění obdobně.
- (7) Smluvní strany prohlašují, že tato smlouva neobsahuje obchodní tajemství, jež by nebylo možné uveřejnit.
- (8) Povinný zajistí, aby při uveřejnění této smlouvy nebyly uveřejněny informace, které nelze uveřejnit podle platných právních předpisů (osobní údaje zaměstnanců oprávněného, jejich pracovní pozice a kontakty, telefonické i emailové adresy, apod.) a dále, aby byly znečitelněny podpisy osob zastupujících smluvní strany.
- (9) Verze smlouvy k uveřejnění a znění metadat budou před uveřejněním v registru smluv odsouhlaseny smluvními stranami. Povinný zašle k potvrzení smlouvu k uveřejnění včetně metadat do 5 dnů od podpisu smlouvy, oprávněný zašle vyjádření povinnému k obdrženým dokumentům k uveřejnění do 5 dnů od jejich obdržení.
- (10) Tato smlouva nabývá účinnosti dnem uveřejnění v registru smluv v souladu s § 6 odst. 1 zákona o registru smluv.

XI.

GasNet, s.r.o. je, ve smyslu Nařízení Evropského parlamentu a Rady (EU) 2016/679 ze dne 27. 4. 2016 o ochraně fyzických osob v souvislosti se zpracováním osobních údajů a o volném pohybu těchto údajů a o zrušení směrnice 95/46/ES (obecné nařízení o ochraně osobních údajů), správcem osobních údajů subjektů údajů. Informace o jejich zpracování vyžadované platnými právními předpisy, včetně jejich rozsahu a účelu zpracování, přehledu práv a povinností GasNet, s.r.o. a aktualizovaného seznamu zpracovatelů osobních údajů, jsou zveřejněny na webové stránce GasNet, s.r.o. (www.gasnet.cz/cs/informace-o-zpracovani-osobnich-udaju) a při uzavírání smlouvy nebo kdykoli v průběhu jejího trvání budou subjektu údajů poskytnuty na jeho vyžádání, adresované písemně na adresu sídla GasNet, s.r.o. nebo do jeho datové schránky ID rdxxzht.

V Liberci dne 19. 10. 2022

V Mladé Boleslavi dne 19. 9. 2022

Povinný: Liberecký kraj

Oprávněný: GasNet, s.r.o.

.....
Martin Půta
hejtman Libereckého kraje

.....



Příloha:

- geometrický plán č. 1462-469/2021 ze dne 7. 5. 2021
- geometrický plán č. 1501-1871/2021 ze dne 2. 2. 2022
- list vlastnictví č. 360

VÝPIS Z KATASTRU NEMOVITOSTÍ

prokazující stav evidovaný k datu 09.09.2022 09:35:00

Vyhотовeno bezúplatně dálkovým přístupem pro účel: Správa majetku, č.j.: olp pro Krajský úřad Libereckého kraje

Okres: CZ0512 Jablonec nad Nisou

Obec: 563838 Velké Hamry

Kat.území: 778753 Velké Hamry

List vlastnictví: 360

V kat. území jsou pozemky vedeny v jedné číselné řadě

A Vlastník, jiný oprávněný	Identifikátor	Podíl
----------------------------	---------------	-------

Vlastnické právo

Liberecký kraj, U Jezu 642/2a, Liberec IV-Perštýn, 46001 70891508
Liberec

Správa nemovitostí ve vlastnictví kraje

Krajská správa silnic Libereckého kraje, příspěvková 70946078
organizace, České mládeže 632/32, Liberec VI-Rochlice,
46006 Liberec**ČÁSTEČNÝ VÝPIS**

B Nemovitosti

Pozemky

Parcela

Výměra[m2] Druh pozemku

Způsob využití

Způsob ochrany

549

7209 ostatní plocha

silnice

B1 Věcná práva sloužící ve prospěch nemovitostí v části B - **Bez zápisu**

C Věcná práva zatěžující nemovitosti v části B včetně souvisejících údajů

Typ vztahu

o Věcné břemeno (podle listiny)

zřízení a provozování vodovodní přípojky a vstupu a vjezdu za účelem údržby a oprav v rozsahu geometrického plánu č. 1143-222/2009

Oprávnění pro

Parcela: 482, Parcela: 487, Parcela: 488/1

Povinnost k

Parcela: 549

Listina Smlouva o zřízení věcného břemene - bezúplatná č.OLP/91/2010 ze dne 03.02.2010.
Právní účinky vkladu práva ke dni 19.02.2010.

V-596/2010-504

Pořadí k datu podle právní úpravy účinné v době vzniku práva

o Věcné břemeno (podle listiny)

zřízení a provoz zařízení distribuční elektrizační soustavy zemní kabelové vedení NN a s tím souvisejícím právem vstupu a vjezdu za účelem údržby a provádění oprav stavby v rozsahu GP 1186-1724/2011

Oprávnění pro

ČEZ Distribuce, a. s., Teplická 874/8, Děčín IV-
Podmokly, 40502 Děčín, RČ/IČO: 24729035

Povinnost k

Parcela: 549

Listina Smlouva o zřízení věcného břemene - úplatná č.j. OLP/903/2012, č.IV-12-
4002691/VB02 ze dne 22.05.2012. Právní účinky vkladu práva ke dni 08.06.2012.

V-2099/2012-504

Pořadí k datu podle právní úpravy účinné v době vzniku práva

o Věcné břemeno (podle listiny)

- zřízení , provozování a údržby zařízení distribuční soustavy s tím souvisejícím právem vstupu a vjezdu za účelem prohlídky, údržby a provádění oprav v rozsahu GP 1333-3652/2016 , po dobu provozování stavby

VÝPIS Z KATASTRU NEMOVITOSTÍ
prokazující stav evidovaný k datu 09.09.2022 09:35:00

Okres: CZ0512 Jablonec nad Nisou

Obec: 563838 Velké Hamry

Kat.území: 778753 Velké Hamry

List vlastnictví: 360

V kat. území jsou pozemky vedeny v jedné číselné řadě

Typ vztahu

Oprávnění pro

ČEZ Distribuce, a. s., Teplická 874/8, Děčín IV-
Podmokly, 40502 Děčín, RČ/IČO: 24729035

Povinnost k

Parcela: 549

Listina Smlouva o zřízení věcného břemene - úplatná OLP/1747/2018 č. IV-12-4013814 ze dne 29.03.2018. Právní účinky zápisu k okamžiku 06.04.2018 08:40:00. Zápis proveden dne 02.05.2018.

V-2202/2018-504

Pořadí k 06.04.2018 08:40

o **Věcné břemeno zřizování a provozování vedení**

zařízení distribuční soustavy v rozsahu GP 1417-182/2019

Oprávnění pro

ČEZ Distribuce, a. s., Teplická 874/8, Děčín IV-
Podmokly, 40502 Děčín, RČ/IČO: 24729035

Povinnost k

Parcela: 549

Listina Smlouva o zřízení věcného břemene - úplatná OLP/1070/2020 IV-12-4016698 ze dne 09.06.2020. Právní účinky zápisu k okamžiku 15.06.2020 08:45:00. Zápis proveden dne 08.07.2020.

V-3134/2020-504

Pořadí k 15.06.2020 08:45

o **Věcné břemeno (podle listiny)**

zřízení a provozování vodovodní přípojky a s tím související právo vstupu a vjezdu motorovými vozidly za účelem údržby a provádění oprav v rozsahu GP 1388-32/2019

Oprávnění pro

Parcela: 678/1, Parcela: 678/2

Povinnost k

Parcela: 549

Listina Smlouva o zřízení věcného břemene - úplatná č.j. OLP/3923/2020 ze dne 03.12.2020. Právní účinky zápisu k okamžiku 10.12.2020 09:05:00. Zápis proveden dne 11.01.2021.

V-7351/2020-504

Pořadí k 10.12.2020 09:05

D Poznámky a další obdobné údaje - **Bez zápisu**

Plomby a upozornění - **Bez zápisu**

E Nabývací tituly a jiné podklady zápisu

Listina

o **Rozhodnutí o přechodu nemovitostí do vlast.krajů (zák.č.157/2000 Sb.) 3796/2001 -6-KM ze dne 10.09.2001; uloženo na prac. Jablonec nad Nisou**

Z-4131/2001-504

Pro: **Liberecký kraj, U Jezu 642/2a, Liberec IV-Perštýn, 46001
Liberec**

RČ/IČO: 70891508

VÝPIS Z KATASTRU NEMOVITOSTÍ
prokazující stav evidovaný k datu 09.09.2022 09:35:00

Okres: CZ0512 Jablonec nad Nisou

Obec: 563838 Velké Hamry

Kat.území: 778753 Velké Hamry

List vlastnictví: 360

V kat. území jsou pozemky vedeny v jedné číselné řadě

Listina

- o Zřizovací listina rozpočtové či příspěvkové organizace SH-2338/2001 ze dne 21.12.2001; uloženo na prac. Jablonec nad Nisou

Z-4131/2001-504

Pro: Krajská správa silnic Libereckého kraje, příspěvková organizace, České mládeže 632/32, Liberec VI-Rochlice, 46006 Liberec

RČ/IČO: 70946078

F Vztah bonitovaných půdně ekologických jednotek (BPEJ) k parcelám - **Bez zápisu**

Nemovitosti jsou v územním obvodu, ve kterém vykonává státní správu katastru nemovitostí ČR: **Katastrální úřad pro Liberecký kraj, Katastrální pracoviště Jablonec nad Nisou, kód: 504.**

Vyhotovil:
Český úřad zeměměřický a katastrální - SCD

Vyhotoveno: 04.11.2022 09:18:11

Poučení: Údaje katastru lze užit pouze k účelům uvedeným v § 1 odst. 2 katastrálního zákona. Osobní údaje získané z katastru lze zpracovávat pouze při splnění podmínek obecného nařízení o ochraně osobních údajů. Podrobnosti viz <http://www.cuzk.cz/>.