

SMLOUVA O ZŘÍZENÍ SLUŽEBNOSTI (č. 196/2021)

kteřou dne, měsíce a roku níže uvedeného uzavřeli dle zákona č. 89/2012 Sb., Občanského zákoníku a podle ustanovení § 104 odst. (3) zákona č. 127/2005 Sb., o elektronických komunikacích a o změně některých souvisejících zákonů v platném znění

1. Vodafone Czech Republic, a.s.

sídlem: náměstí Junkových 2808/2 Praha 13 - Stodůlky, PSČ 155 00

IČ: 25788001, DIČ: CZ 25788001

bankovní spojení: Citibank Europe plc. Organizační složka,

číslo účtu: [REDACTED]

zastoupená: [REDACTED] na základě pověření

jako oprávněná osoba (dále jen „Oprávněný“)

a

2. Městská část Praha-Suchdol

sídlem: Suchdolské náměstí 734/3, Suchdol, 165 00 Praha-Suchdol

IČ: 00231231, DIČ : CZ 00231231

bankovní spojení: ČS, a. s.

číslo účtu: [REDACTED]

zastoupená Ing. Petrem Hejlem, starostou městské části

jako obtížená osoba (dále jen „Povinný“)

(oba též jako „smluvní strana“ nebo „smluvní strany“),

všichni účastníci a jejich oprávnění zástupci dle vlastního prohlášení plně způsobilí k právním úkonům

takto:

Čl. I. Úvodní ustanovení

1. Oprávněný je vlastníkem Optické sítě (dále také jen jako „zařízení“)

Čl. II. Nemovitost, k níž se služebnost zřizuje

1. Povinný výslovně prohlašuje, že má svěřenou správu k pozemkům (dále jen „Pozemky“), parc. č. 1625/5, 1627/6, 1627/137, 1627/164, 2301/5, 2301/1, 2301/7, 2301/8, 2301/12 zapsaných v katastru nemovitostí na LV č. 1 pro katastrální území Suchdol, obec Praha u Katastrálního úřadu pro hl. m. Prahu, které jsou ve vlastnictví obce Hlavního města Prahy. Povinný je na základě ustanovení §17 statutu Hlavního města Prahy, zveřejněném obecně závaznou vyhláškou Hlavního města Prahy č. 55/2000 oprávněn se shora uvedeným pozemkem nakládat, vykonávat všechna práva a povinnosti vlastníka a rozhodovat o všech majetkoprávních úkonech v plném rozsahu.

2. Oprávněný zřídil na Pozemcích stavbu pod označením Rozšíření sítě UPC Suchdol, v jejímž rámci byla na Pozemcích umístěna optická síť.

Čl. III. Zřízení služebnosti

1. Povinný zřizuje ve prospěch oprávněného:

1. služebnost spočívající ve zřízení, provozování, údržbě a opravách optické sítě pod označením UPC Suchdol v celkové délce 451 bm na pozemcích parc. č. 1625/5, 1627/6, 1627/137, 1627/164, 2301/5, 2301/1, 2301/7, 2301/8, 2301/12, vše v k. ú. Suchdol, zapsaných na LV č. 1 pro hl. m. Prahu, svěřena správa nemovitosti ve vlastnictví obce MČ Praha-Suchdol, s rozsahem služebnosti dle geometrického plánu 1863-529/2020 ze dne 20. září 2020 který je, jako příloha č. 1, nedílnou součástí této smlouvy. Služebnost zahrnuje též právo provádět na zařízení úpravy za účelem jeho modernizace nebo zlepšení jeho výkonnosti (dále jako „služebnost“).

2. Oprávněný služebnost přijímá a povinný je povinen ji strpět.

3. Služebnost se zřizuje na dobu neurčitou.

Čl. IV. Práva a povinnosti oprávněného a povinného

Práva a povinnosti oprávněného vyplývají ze zákona a z této smlouvy.

1. Oprávněný se zavazuje, že při provozu, opravách a údržbě zařízení uvedeného v čl. II této smlouvy, umístěného na nemovitosti povinného uvedené v čl. II. této smlouvy, bude šetřit práva vlastníka nemovitosti a prohlašuje, že se seznámil se Zásadami a technickými podmínkami pro zásahy do povrchu komunikací a pro provádění výkopů uvedené v příloze č.1 Usnesení Rady hl.m. Prahy číslo 95 ze dne 31. 1. 2012 a zavazuje se při provozu, údržbě a opravě zařízení (Díla) uvedeného v čl. II této smlouvy dodržovat závazky investora podle těchto zásad. Není-li to možné s ohledem na povahu provedených prací, uvede předmětný pozemek do stavu odpovídajícímu předchozímu účelu užívání.
2. Oprávněný se zavazuje, že nemovitosti, specifikované v čl. II této smlouvy, po skončení udržovacích prací uvede na své náklady do původního stavu. Případná náhrada škody, jež by vznikla povinnému v důsledku porušení povinností a závazků oprávněného, bude uhrazena vlastníkovu nemovitosti dle právních předpisů, platných v době vzniku škody.
3. Oprávněný oznámí vstup na nemovitosti povinného v souladu se zřízenou služebností, s dostatečným předstihem (nejméně 10 pracovních dnů předem) písemným oznámením na adresu povinného, uvedenou v této smlouvě. Bez předchozího oznámení může Oprávněný vstupovat nebo vjíždět na nemovitosti pouze za účelem odstranění havárie zařízení, a to v případě, že hrozí nebezpečí z prodlení.
4. Oprávněný je povinen zajistit, aby oprava neřádně provedeného uvedení nemovitostí do původního stavu byla provedena na náklady oprávněného s tím, že zajistí, aby oprava byla skončena do 30 dnů od nahlášení potřeby opravy povinným (městskou částí). Pro případ nedodržení výše uvedeného termínu se sjednává smluvní pokuta ve výši 1 000,- Kč za každý započatý den prodlení, kterou se zavazuje oprávněný uhradit neprodleně povinnému na jeho výzvu a na jeho účet.

Čl. V. Společná ustanovení

1. Služebnost se zřídí jako úplatná. Smluvní strany se dohodly na jednorázové finanční náhradě za zřízení služebnosti ve dvou sazbách.

a) Pozemky 2301/1, 2301/7, které jsou smluvně zakotveny ve Smlouvě o budoucí smlouvě s firmou UPC ze dne 7. 1. 2018, podléhají sazbě ve výši 5000,- Kč za první bm a dále 250,- Kč za každý další započatý metr + příslušná DPH. Dle výkazu výměr je celková délka 298 metrů a finanční náhrada je tedy 79.250,- Kč bez DPH.

b) Pro pozemky 1625/5, 1627/6, 1627/137, 1627/164, 2301/5, 2301/8, 2301/12 je domluvena cena 10.000,- Kč za první bm a dále 350,- Kč za každý další započatý metr + příslušná sazba DPH. Dle výkazu výměr je celková délka 153 bm, což odpovídá finanční náhradě ve výši 63.200,- Kč + DPH.

Celková částka úplaty za VB je 142.450,- Kč + příslušná sazba DPH.

Celá částka bude převedena povinnému na jeho účet uvedený v záhlaví smlouvy, a to do 15 dnů od podání návrhu na vklad této smlouvy. Oprávněný zajistí na své náklady vyhotovení návrhu na vklad této smlouvy a vklad do katastru nemovitostí a neprodleně o této skutečnosti informuje Povinného.

2. Povinný je ke dni právního účinku vkladu práva zřízení služebnosti tj. ke dni podání návrhu na zahájení řízení o povolení vkladu práva zřízení služebnosti do katastru nemovitostí povinen zaevidovat změny v majetku a proto Oprávněný zajistí bezodkladné informování povinného o podání návrhu na zahájení řízení o povolení vkladu, práva zřízení služebnosti do katastru nemovitostí. Oprávněný také zajistí, aby byl Povinný vyrozuměn o provedeném vkladu do katastru nemovitostí k datu provedení zápisu katastrálním úřadem.

3. Pokud nedojde k zápisu vkladu práva služebnosti do katastru nemovitostí, zavazují se Povinný do 15 pracovních dnů ode dne doručení rozhodnutí katastrálního úřadu o zamítnutí vkladu úplatu za zřízení služebnosti v plné výši vrátit oprávněnému na jeho účet, uvedený v záhlaví této smlouvy.

4. Povinný a Oprávněný se dohodli, že v případě, kdy Povinný ke dni uskutečnění zdanitelného plnění nebude mít zveřejněn účet dle příslušných ustanovení zák. č. 235/2004 Sb., o DPH, na který má být zaplácena úhrada za zřízení služebnosti, bude tato platba provedena tak, že částku, představující DPH, zaplatí Oprávněný přímo na účet správce daně Povinného.

5. Povinný a Oprávněný se dohodli, že v případě, kdy u Povinného ke dni uskutečnění zdanitelného plnění bude zveřejněna způsobem umožňujícím dálkový přístup skutečnost, že je nespolehlivým plátcem dle zák. č. 235/2004 Sb., o DPH, bude úhrada za zřízení služebnosti provedena tak, že částku, představující DPH, zaplatí Oprávněný přímo na účet správce daně Povinného.

6. Povinný výslovně souhlasí, aby Oprávněný a jeho případní smluvní partneři, pozemky užíval následně i v době po dokončení stavby a jejím uvedení do provozu, před uzavřením smlouvy o zřízení služebnosti, za účelem zajištění bezpečného provozu, oprav, údržby, stavebních úprav a kontroly stavby zařízení.

Čl. VI. Závěrečná ustanovení

1. Tato smlouva nabývá platnosti dnem podpisu obou zúčastněných smluvních stran a účinnosti dnem zveřejnění v Registru smluv. Smluvní strany se dohodly, že zveřejnění provede povinný.

2. Tato smlouva může být měněna pouze písemně. Za písemnou formu nebude pro tento účel považována výměna e-mailových či jiných elektronických zpráv.

3. Tato smlouva obsahuje úplné ujednání o předmětu smlouvy a všech náležitostech, které strany měly a chtěly ve smlouvě ujednat, a které považují za důležité pro závaznost této smlouvy. Žádný projev stran učiněný při jednání o této smlouvě ani projev učiněný po uzavření této smlouvy nesmí být vykládán v rozporu s výslovnými ustanoveními této smlouvy a nezakládá žádný závazek žádné ze stran.

4. Odpověď strany této smlouvy, podle § 1740 odst. 3 Občanského zákoníku, s dodatkem nebo odchylkou, není přijetím nabídky na uzavření této smlouvy, ani když podstatně nemění podmínky nabídky.

5. Žádný závazek dle této smlouvy není fixním závazkem podle § 1980 Občanského zákoníku.

6. Smluvní strany potvrzují, že uzavření této smlouvy je výsledkem jednání stran a každá ze stran měla příležitost ovlivnit obsah této smlouvy.

7. Smlouva je vyhotovena ve třech stejnopisech, z nichž každý má platnost originálu, po jednom obdrží každá smluvní strana a jeden výtisk bude Oprávněným použit pro účely zápisu služebnosti do katastru nemovitostí.

8. Schvalovací doložka smlouvy dle § 41 zákona o obcích č. 128/2000 Sb, ve znění pozdějších předpisů:

Zřízení služebnosti bylo schváleno usnesením zastupitelstva MČ Praha–Suchdol č.j. 17/7/2022 ze dne 27. 1. 2022.

Příloha:

- geometrický plán č. 1863-529/2020
- Pověření k podepsání smlouvy

24. 10. 2022

26. 10. 2022

V Praze dne

V Praze-Suchdole dne

Vodafone Czech Republic a.s.
Legislativní úřad
náměstí Jurkovičky 135/10 Praha 5
IČO: 25788001, DIČ: CZ25788001
tel.: 776 977 111
-117

VÝKAZ DOSAVADNÍHO A NOVÉHO STAVU ÚDAJŮ KATASTRU NEMOVITOSTÍ

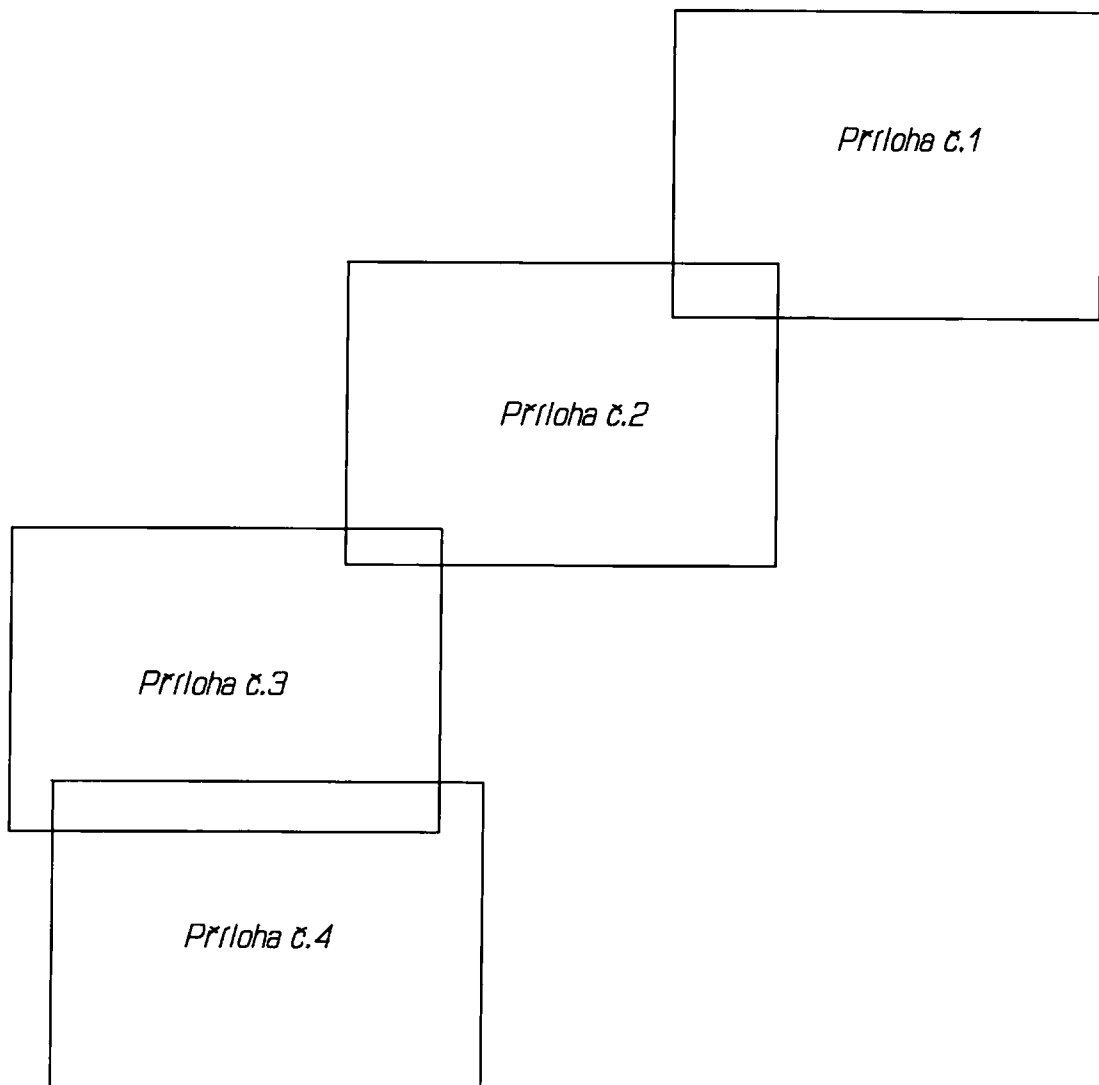
Dosavadní stav				Nový stav											
Označení pozemku parc. číslem	Výměra parcely		Druh pozemku Způsob využití	Označení pozemku parc. číslem	Výměra parcely		Druh pozemku Způsob využití	Typ stavby Způsob využití	Způsob určení výměr	Porovnání se stavem evidence právních vztahů					
	ha	m ²			ha	m ²				Díl přechází z pozemku označeného v katastru nemovitostí	dřívější poz. evidenci	Číslo listu vlastnictví	Výměra dílu ha m ²		Označení dílu
1625/5										1625/5		1			
1625/6										1625/6		2774			
1625/8										1625/8		2758			
1625/9										1625/9		1714			
1627/6										1627/6		1			
1627/57										1627/57		3156			
1627/136										1627/136		3244			
1627/137										1627/137		1			
1627/160										1627/160		3156			
1627/161										1627/161		3244			
1627/164										1627/164		1			
2301/1										2301/1		1			
2301/2										2301/2		1287			
2301/4										2301/4		1287			
2301/5										2301/5		1			
2301/7										2301/7		1			
2301/8										2301/8		1			
2301/12										2301/12		1			

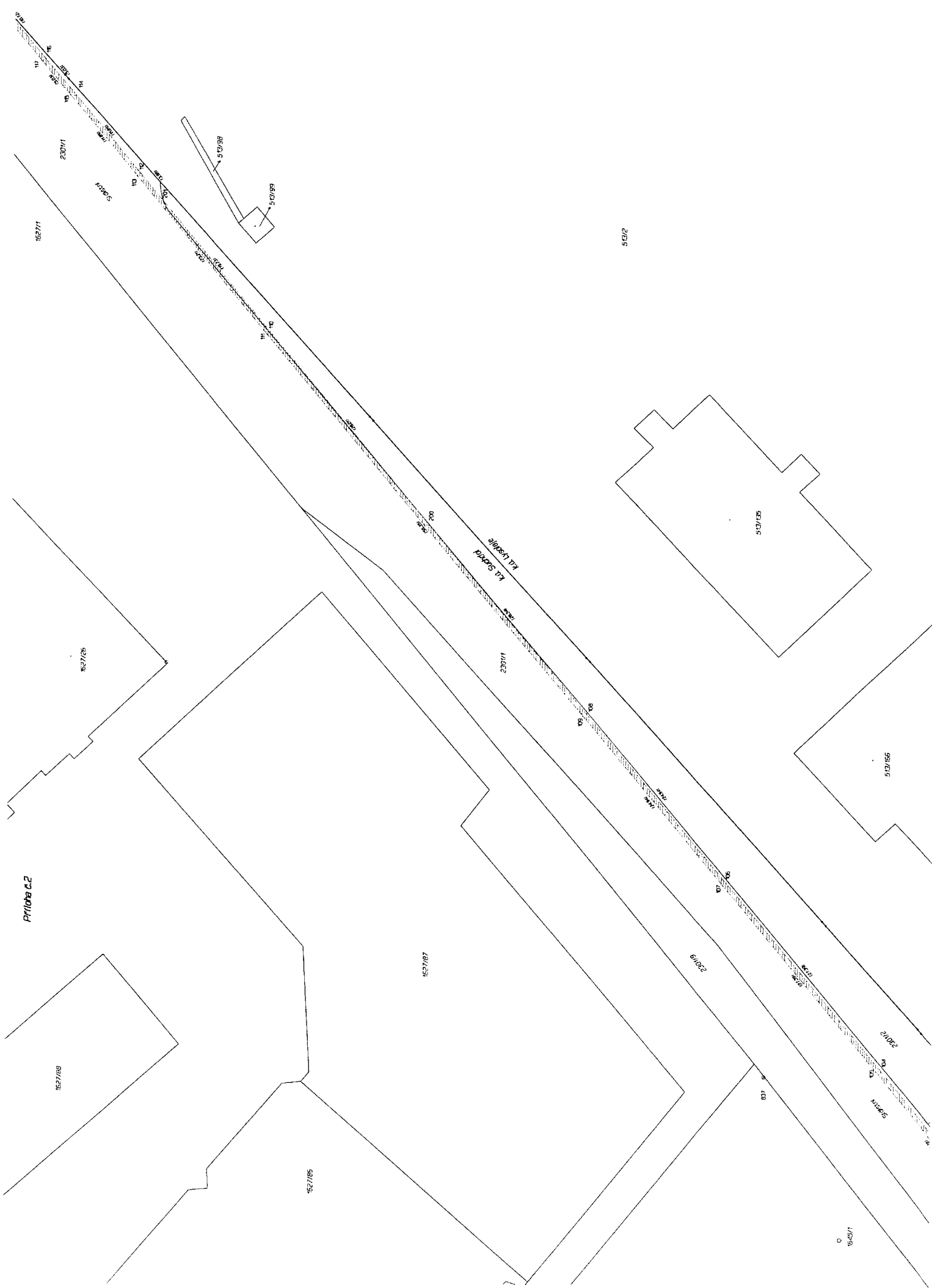
Druh věcného břemene: dle listiny

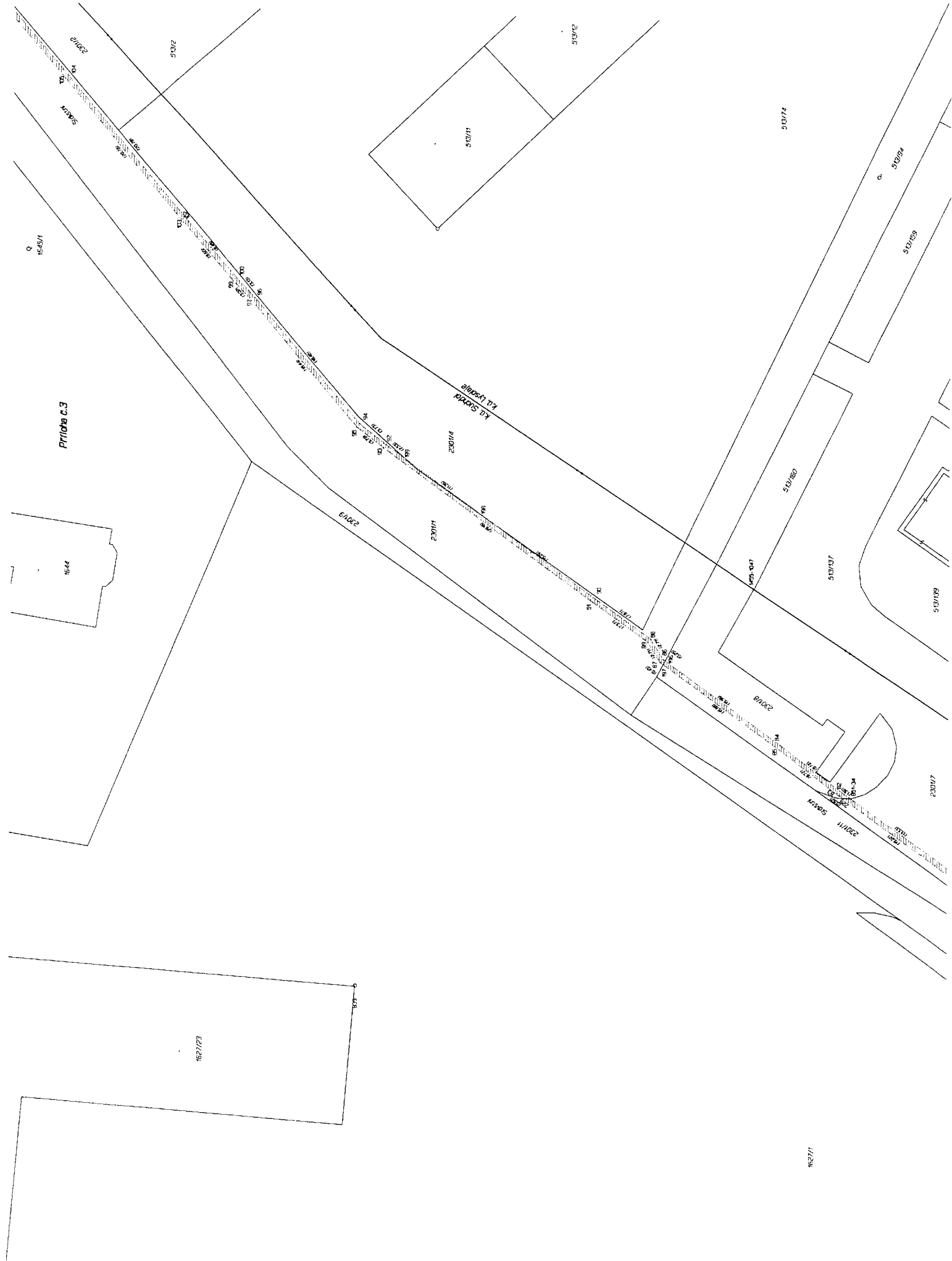
Oprávněný: dle listiny

GEOMETRICKÝ PLÁN pro vymezení rozsahu věcného břemene k části pozemku	Geometrický plán overil oředně oprávněný zeměměřický inženýr:	Stěžopis overil oředně oprávněný zeměměřický inženýr:
	Jméno, příjmení: <i>Ing. Vrt Krejčíř</i>	Jméno, příjmení:
	Číslo položky seznamu oředně oprávněných zeměměřických inženýrů: <i>1309/1995</i>	Číslo položky seznamu oředně oprávněných zeměměřických inženýrů:
	Dne: <i>28. září 2020</i> Číslo: <i>529/2020</i>	Dne: Číslo:
Náležitostmi a přesností odpovídá právním předpisům.	Tento stěžopis odpovídá geometrickému plánu v elektronické podobě uloženému v dokumentaci katastrálního úřadu.	
Vyhotovitel: <i>Ing. Marcel Vojta Hřbitovní 992/5 742 21 Koprivnice IČ: 879 339 34, tel: +420776751125</i>	Katastrální úřad souhlasí s obslovením parcel.	Dvěřeni stěžopisu geometrického plánu v listinné podobě.
Číslo plánu: <i>1863-529/2020</i>	KÚ pro hlavní město Prahu KP Praha Ing. Ludmila Hozová PGP-4223/2020-101 2020.10.06 08:09:36 CEST	
Okres: <i>Hlavní město Praha</i>		
Obec: <i>Praha</i>		
Kat. území: <i>Suchbát</i>		
Mapový list: <i>Kralupy nad Vltavou 7-8/33, 8-9/22</i>		
Dosavadním vlastníkům pozemků byla poskytnuta možnost seznámit se v terénu s průběhem navrhovaných nových hranic které byly označeny předepsaným způsobem.		

Klad prilož







1545/1

1644

1627/23

2301/3

2301/4

2301/1

2301/2

2301/5

2301/6

2301/7

2301/8

2301/9

2301/10

2301/11

2301/12

2301/13

2301/14

2301/15

2301/16

2301/17

2301/18

2301/19

2301/20

2301/21

2301/22

2301/23

2301/24

2301/25

2301/26

2301/27

2301/28

2301/29

2301/30

2301/31

2301/32

2301/33

2301/34

2301/35

2301/36

2301/37

2301/38

2301/39

2301/40

2301/41

2301/42

2301/43

2301/44

2301/45

2301/46

2301/47

2301/48

2301/49

2301/50

2301/51

2301/52

2301/53

2301/54

2301/55

2301/56

2301/57

2301/58

2301/59

2301/60

2301/61

2301/62

2301/63

2301/64

2301/65

2301/66

2301/67

2301/68

2301/69

2301/70

2301/71

2301/72

2301/73

2301/74

2301/75

2301/76

2301/77

2301/78

2301/79

2301/80

2301/81

2301/82

2301/83

2301/84

2301/85

2301/86

2301/87

2301/88

2301/89

2301/90

2301/91

2301/92

2301/93

2301/94

2301/95

2301/96

2301/97

2301/98

2301/99

2301/100

Kil Lyndale Rd

Kil Lyndale St

1/1/2018

519172

519184

519189

519187

519189

2301/7

2301/1

2301/2

2301/3

2301/4

2301/5

2301/6

2301/8

2301/9

2301/10

2301/11

2301/12

2301/13

2301/14

2301/15

2301/16

2301/17

2301/18

2301/19

2301/20

2301/21

2301/22

2301/23

2301/24

2301/25

2301/26

2301/27

2301/28

2301/29

2301/30

2301/31

2301/32

2301/33

2301/34

2301/35

2301/36

2301/37

2301/38

2301/39

2301/40

2301/41

2301/42

2301/43

2301/44

2301/45

2301/46

2301/47

2301/48

2301/49

2301/50

2301/51

2301/52

2301/53

2301/54

2301/55

2301/56

2301/57

2301/58

2301/59

2301/60

2301/61

2301/62

2301/63

2301/64

2301/65

2301/66

2301/67

2301/68

2301/69

2301/70

2301/71

2301/72

2301/73

2301/74

2301/75

2301/76

2301/77

2301/78

2301/79

2301/80

2301/81

2301/82

2301/83

2301/84

2301/85

2301/86

2301/87

2301/88

2301/89

2301/90

2301/91

2301/92

2301/93

2301/94

2301/95

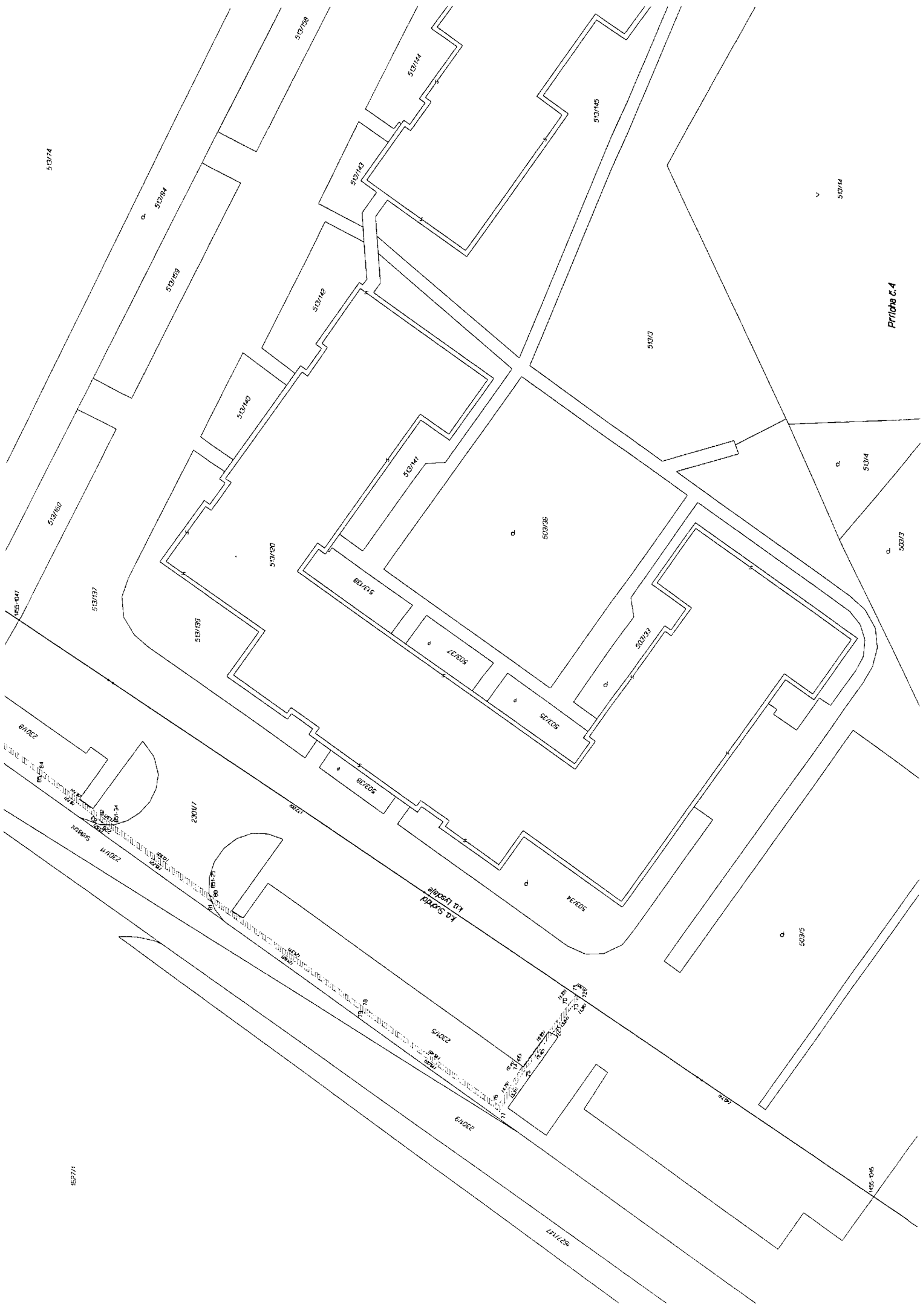
2301/96

2301/97

2301/98

2301/99

2301/100



Priloga c.4

119	744978.40	1037965.26	3	bod věcného břemene
120	744978.78	1037966.43	6	bod věcného břemene
121	744979.53	1037967.11	3	bod věcného břemene
122	744978.96	1037965.38	3	bod věcného břemene
123	744985.13	1037957.54	3	bod věcného břemene
124	744985.52	1037957.87	3	bod věcného břemene
125	744985.97	1037956.64	3	bod věcného břemene
126	744986.69	1037956.60	3	bod věcného břemene
127	744973.71	1037946.31	3	bod věcného břemene
128	744974.03	1037945.93	3	bod věcného břemene
129	744968.08	1037941.30	3	bod věcného břemene
130	744968.40	1037940.92	3	bod věcného břemene
131	744963.28	1037937.64	3	bod věcného břemene
132	744963.60	1037937.26	3	bod věcného břemene
133	744966.27	1037933.34	3	bod věcného břemene
134	744966.65	1037933.66	3	bod věcného břemene
135	744975.31	1037923.32	3	bod věcného břemene
136	744975.51	1037923.84	3	bod věcného břemene
137	744982.15	1037924.11	3	bod věcného břemene
138	744982.43	1037924.65	3	bod věcného břemene
139	744986.19	1037917.04	3	bod věcného břemene
140	744986.65	1037917.26	3	bod věcného břemene
141	744991.36	1037903.06	3	bod věcného břemene
142	744991.84	1037903.20	3	bod věcného břemene
143	744992.39	1037897.28	3	bod věcného břemene
144	744992.87	1037897.44	3	bod věcného břemene
145	744994.17	1037893.88	3	bod věcného břemene
146	744994.61	1037894.12	3	bod věcného břemene
147	744956.54	1037945.50	3	bod věcného břemene
149	744963.05	1037937.14	3	bod věcného břemene
150	744956.18	1037945.16	3	bod věcného břemene
151	744955.25	1037946.67	3	bod věcného břemene
152	744955.23	1037946.01	3	bod věcného břemene
153	744943.33	1037937.39	3	bod věcného břemene
154	744943.19	1037936.65	3	bod věcného břemene
155	744939.03	1037944.81	3	bod věcného břemene
156	744938.73	1037944.33	3	bod věcného břemene
157	744937.09	1037944.93	3	bod věcného břemene
158	744936.87	1037944.45	3	bod věcného břemene
159	744930.93	1037951.34	3	bod věcného břemene
160	744930.61	1037950.96	3	bod věcného břemene
161	744925.59	1037955.16	3	bod věcného břemene
162	744925.00	1037954.97	3	bod věcného břemene
163	744930.63	1037958.46	3	bod věcného břemene
164	744925.16	1037955.47	3	bod věcného břemene
165	744929.93	1037958.60	3	bod věcného břemene
166	744923.04	1037969.10	3	bod věcného břemene
167	744927.40	1037963.00	3	bod věcného břemene
168	744927.47	1037962.03	3	bod věcného břemene
169	744907.74	1037984.58	3	bod věcného břemene
170	744922.66	1037968.78	3	bod věcného břemene
171	744907.38	1037984.24	3	bod věcného břemene
172	744903.27	1037989.86	3	bod věcného břemene
173	744902.61	1037989.86	3	bod věcného břemene
174	744906.22	1037993.21	3	bod věcného břemene
175	744905.50	1037993.15	3	bod věcného břemene
176	744905.35	1037993.93	3	bod věcného břemene
177	744904.98	1037993.59	3	bod věcného břemene
178	744923.74	1037956.51	3	bod věcného břemene
179	744923.33	1037956.19	3	bod věcného břemene
180	744914.61	1037955.80	3	bod věcného břemene
181	744923.26	1037956.69	3	bod věcného břemene
182	744914.79	1037955.32	3	bod věcného břemene
183	744912.07	1037954.03	3	bod věcného břemene
184	744912.21	1037953.53	3	bod věcného břemene
185	744907.76	1037954.19	3	bod věcného břemene

Seznam souřadnic (S-JTSK)				
Číslo bodu	Souřadnice pro zápis do KN			
	Y	X	Kód kv.	Poznámka
k.ú. Lysolaje (729931)				
673-1186	744993.37	1037979.68	6	bod věcného břemene
k.ú. Suchdol (729981)				
659-58	744942.12	1037973.27	3	
851-25	745204.22	1038181.20	3	bod věcného břemene
851-34	745196.34	1038170.20	3	bod věcného břemene
1455-267	744903.14	1037991.86	3	
1455-297	744930.68	1037962.48	3	
1455-298	744921.07	1037968.36	3	
1455-299	744905.14	1037953.63	3	
1455-332	744964.95	1037953.86	3	
1455-364	744918.30	1038006.07	3	
1455-1046	745238.56	1038257.51	3	
1455-1047	745172.86	1038159.21	3	bod věcného břemene
70	745216.70	1038222.42	3	bod věcného břemene
71	745215.65	1038223.23	3	bod věcného břemene
72	745215.92	1038223.64	3	bod věcného břemene
73	745217.00	1038222.82	3	bod věcného břemene
74	745224.13	1038216.89	3	bod věcného břemene
75	745224.41	1038217.31	3	bod věcného břemene
76	745228.23	1038214.41	3	bod věcného břemene
77	745228.95	1038214.55	3	bod věcného břemene
78	745217.40	1038199.44	3	bod věcného břemene
79	745217.80	1038199.14	3	bod věcného břemene
80	745204.95	1038182.07	3	bod věcného břemene
81	745205.21	1038181.57	3	bod věcného břemene
82	745195.60	1038169.11	3	bod věcného břemene
83	745196.00	1038168.81	3	bod věcného břemene
84	745190.30	1038162.19	3	bod věcného břemene
85	745190.70	1038161.89	3	bod věcného břemene
86	745180.75	1038149.09	3	bod věcného břemene
87	745181.09	1038148.71	3	bod věcného břemene
88	745178.45	1038147.66	3	bod věcného břemene
89	745178.79	1038147.28	3	bod věcného břemene
90	745173.97	1038141.44	3	bod věcného břemene
91	745174.37	1038141.14	3	bod věcného břemene
92	745156.67	1038117.94	3	bod věcného břemene
93	745157.07	1038117.64	3	bod věcného břemene
94	745154.37	1038115.00	3	bod věcného břemene
95	745154.73	1038114.66	3	bod věcného břemene
96	745140.26	1038103.19	3	bod věcného břemene
97	745140.60	1038102.81	3	bod věcného břemene
98	744927.73	1037963.31	3	bod věcného břemene
99	745138.43	1038100.71	3	bod věcného břemene
100	745137.99	1038101.04	3	bod věcného břemene
102	745131.58	1038095.49	3	bod věcného břemene
103	745131.90	1038095.11	3	bod věcného břemene
104	745115.55	1038082.27	3	bod věcného břemene
105	745115.87	1038081.89	3	bod věcného břemene
106	745094.60	1038064.63	3	bod věcného břemene
107	745094.92	1038064.25	3	bod věcného břemene
108	745075.50	1038048.59	3	bod věcného břemene
109	745075.82	1038048.21	3	bod věcného břemene
110	745032.31	1038012.39	3	bod věcného břemene
111	745032.63	1038012.01	3	bod věcného břemene
112	745014.49	1037997.52	3	bod věcného břemene
113	745014.81	1037997.14	3	bod věcného břemene
114	745005.40	1037989.85	3	bod věcného břemene
115	745005.72	1037989.47	3	bod věcného břemene
116	745001.57	1037986.59	3	bod věcného břemene
117	745001.89	1037986.21	3	bod věcného břemene
118	744982.45	1037969.76	6	bod věcného břemene

186	744907.40	1037953.71	3	bod věcného břemene
187	744907.24	1037955.57	3	bod věcného břemene
188	744906.84	1037955.20	3	bod věcného břemene
189	744930.88	1037967.97	3	bod věcného břemene
190	744933.73	1037965.36	3	bod věcného břemene
191	744931.00	1037967.27	3	bod věcného břemene
192	744934.10	1037965.71	3	bod věcného břemene
193	744927.77	1037962.48	3	bod věcného břemene
194	744927.16	1037962.47	3	bod věcného břemene
195	745223.80	1038217.14	3	průsečík
196	745180.90	1038149.29	3	průsečík
197	745181.34	1038149.06	3	průsečík
198	745164.90	1038129.13	8	průsečík
199	745158.17	1038119.97	8	průsečík
200	745053.78	1038030.38	8	průsečík
201	745017.55	1038000.07	8	průsečík
202	744983.69	1037959.19	8	průsečík
203	744984.08	1037959.52	8	průsečík
204	744967.34	1037940.74	3	průsečík
205	744967.62	1037940.33	3	průsečík
206	744963.48	1037936.64	3	průsečík
207	744963.86	1037936.96	3	průsečík
208	744969.61	1037929.64	3	průsečík
209	744970.06	1037929.88	3	průsečík
210	744982.10	1037924.61	3	průsečík
211	744983.20	1037923.31	3	průsečík
212	744987.04	1037916.19	3	průsečík
213	744986.65	1037915.81	3	průsečík
214	744960.71	1037939.88	3	průsečík
215	744961.09	1037940.20	3	průsečík
216	744956.98	1037944.23	3	průsečík
217	744957.30	1037944.62	3	průsečík
218	744942.83	1037937.26	3	průsečík
219	744943.22	1037937.58	3	průsečík
220	744919.71	1037955.82	3	průsečík
221	744920.31	1037956.39	3	průsečík
222	744927.03	1037962.65	3	průsečík
223	744929.35	1037964.82	3	průsečík
224	744931.56	1037966.88	3	průsečík
225	744931.93	1037967.23	3	průsečík
226	744906.43	1037985.36	3	průsečík
227	744906.79	1037985.70	3	průsečík
228	745196.30	1038169.23	3	průsečík
229	745220.08	1038220.53	3	průsečík

