

KUPAX00X0912

Krajský úřad  
Pardubického kraje

OŽPZ - oddělení zemědělství a lesního hospodářství



Váš dopis zn.:

Ze dne:

Číslo jednací: KrÚ 39944/2021

Spisová značka: SpKrÚ 8299/2021 OŽPZ OZE

Opr. úřed. osoba

Telefon:

E-mail:

Mobil:

Toto rozhodnutí nabylo právní moci  
od 10. 6. 2021

Rozdělovník

Datum: 18.05.2021

## ROZHODNUTÍ

Krajský úřad Pardubického kraje v přenesené působnosti podle § 29 odst. 1 a § 67 odst. 1 písm. g) zákona č. 129/2000 Sb. o krajích (krajské zřízení), ve znění pozdějších předpisů, jako příslušný správní orgán podle § 10 a § 11 odst. 1 písm. b) zákona č. 500/2004 Sb., správní řád, ve znění pozdějších předpisů (dále jen správní řád) a jako orgán státní správy lesů podle § 47 odst. 1 písm. b) a § 48a odst. 1 písm. b) zákona č. 289/1995 Sb., o lesích a o změně a doplnění některých zákonů, ve znění pozdějších předpisů (dále jen lesní zákon) ve správním řízení o žádosti ve věci odnětí lesních pozemků plnění funkcí lesa nebo omezení jejich využívání pro plnění funkcí lesa o výměře 1 ha a více a o výši poplatků za odnětí, rozhodl v prvním stupni takto:

- I. Podle § 13 odst. 1 lesního zákona

**povoluje**

výjimku ze zákazu účelného obhospodařování pozemků určených k plnění funkcí lesa podle lesního zákona k **trvalému** odnětí pozemků

Katastrální území	Parc. číslo	Odnětí (ha)
Janov u Litomyšle	5401	0,0701
Janov u Litomyšle	5563	0,1503
Čistá u Litomyšle	6791	0,0847
Čistá u Litomyšle	3603	0,0008
Čistá u Litomyšle	6613	0,0012
Mikuleč	3291	1,7147
Mikuleč	3303	1,3258
Mikuleč	3306	1,8138

a k dočasnému odnětí pozemků na dobu 1 roku od nabytí právní moci tohoto rozhodnutí

Katastrální území	Parc. číslo	Odnětí (ha)
Janov u Litomyšle	5401	0,0046
Janov u Litomyšle	5430	0,0056
Čistá u Litomyšle	6791	0,0272
Mikuleč	3303	0,1191

pro záměr „D35 Janov - Opatovec“.

- II. Podle § 16 odst. 2 písm. f) lesního zákona **stanovuje** podmínky z vyjádření příslušných orgánů státní správy a podmínky nutné v zájmu ochrany pozemků určených k plnění funkcí lesa, lesních porostů nebo zařízení pro hospodaření v lese následovně:
- odnětí nebo omezení bude před započítáním v terénu zřetelně vyznačeno
  - zábor nesmí přesahovat rozsah pozemků určených k plnění funkcí lesa
  - s odlesněním nelze započít dřívě, než je uvedeno v § 16 odst. 3 lesního zákona, tj. dřívě než nabude právní moci stavební povolení nebo jiné rozhodnutí podle zvláštních právních předpisů, které je k realizaci záměru potřebné
  - po uplynutí doby platnosti tohoto rozhodnutí se dočasně odňaté pozemky vrátí plnění funkcí lesa
  - ukončení rekultivace bude oznámeno orgánu státní správy lesů
  - budou dodržovány hlavní zásady pro využití pozemků určených k plnění funkcí lesa k jiným účelům tak, jak jsou uvedeny ve výčtu ustanovení § 13 odst. 2 lesního zákona.
- III. Podle § 16 odst. 2 písm. c) lesního zákona u dočasně odňatých pozemků **schvaluje** plán rekultivace, zpracovaný subjektem EKOLES-PROJEKT, s.r.o. se sídlem v Jablonci nad Nisou, v jeho části technické a biologické podle uvedeného časového i prostorového postupu.
- IV. Poplatek za odnětí pozemků určených k plnění funkcí lesa se podle § 17 odst. 1 lesního zákona **stanovuje**
- za trvalé odnětí ve výši **1.375.461,40 Kč**
  - za dočasné odnětí v roční výši **834,11 Kč**.
- Žadatel, kterým je Ředitelství silnic a dálnic ČR, státní příspěvková organizace, IČO: 65993390, Na Pankráci 546/56, 145 05 Praha 4, je povinen poplatek uhradit
- za trvalé odnětí jednorázově do 30 dnů ode dne nabytí právní moci tohoto rozhodnutí na účet číslo **8766-7724511/0710**
  - za dočasné odnětí každoročně vždy do konce kalendářního roku, v němž odnětí trvá na účet číslo **8758-7724511/0710**.
- V. Podle § 16 odst. 5 lesního zákona zaniká platnost tohoto rozhodnutí:
- a) uplynutím stanovené lhůty
  - b) nebude-li do dvou let započato s využíváním pozemků k účelu, pro který bylo vydáno.

Účastníci řízení (§ 27 odst. 1 správního řádu):

- Ředitelství silnic a dálnic ČR, státní příspěvková organizace, IČO: 65993390, Na Pankráci 546/56, 145 05 Praha 4, zastoupená subjektem SUDOP PRAHA, a.s, IČO: 25793349, Olšanská 2643/1a, 130 80 Praha 3 - Žižkov, v zastoupení společností PRAGOPROJEKT, a.s., IČO: 45272387, K Ryšánce 1668/16, 147 54 Praha 4
- Lesy České republiky, s.p., IČO: 42196451, Přemyslova 1106/19, Nový Hradec Králové, 500 08 Hradec Králové
- Obec Janov, IČO: 00276731, Janov 216, 569 55 Janov
- Zemědělské družstvo Dolní Újezd, IČO: 00129488, Dolní Újezd 471, 569 61 Dolní Újezd u Litomyšle.

## O d ů v o d n ě n í

Podáním ze dne 27. 1. 2021 byl orgán státní správy lesů Krajského úřadu Pardubického kraje požádán subjektem PRAGOPROJEKT, a.s., IČO: 45272387, K Ryšánce 1668/16, 147 54 Praha 4, zastupující SUDOP PRAHA, a.s, IČO: 25793349, Olšanská 2643/1a, 130 80 Praha 3 - Žižkov a Ředitelství silnic a dálnic ČR, státní příspěvková organizace, IČO: 65993390, Na Pankráci 546/56, 145 05 Praha 4, o vydání rozhodnutí, které by povolilo trvalé odnětí lesních pozemků parc. č. 5401 v k.ú. Janov u Litomyšle v rozsahu 701 m<sup>2</sup>, parc. č. 5563 v k.ú. Janov u Litomyšle v rozsahu 1 503

m<sup>2</sup>, parc. č. 6791 v k.ú. Čistá u Litomyšle v rozsahu 847 m<sup>2</sup>, parc. č. 3603 v k.ú. Čistá u Litomyšle v rozsahu 8 m<sup>2</sup>, parc. č. 6613 v k.ú. Čistá u Litomyšle v rozsahu 12 m<sup>2</sup>, parc. č. 3291 v k.ú. Mikuleč v rozsahu 17 147 m<sup>2</sup>, parc. č. 3303 v k.ú. Mikuleč v rozsahu 13 258 m<sup>2</sup> a parc. č. 3306 v k.ú. Mikuleč v rozsahu 18 138 m<sup>2</sup> a dočasné odnětí lesních pozemků parc. č. 5401 v k.ú. Janov u Litomyšle v rozsahu 46 m<sup>2</sup>, parc. č. 5430 v k.ú. Janov u Litomyšle v rozsahu 56 m<sup>2</sup>, parc. č. 6791 v k.ú. Čistá u Litomyšle v rozsahu 272 m<sup>2</sup> a parc. č. 3303 v k.ú. Mikuleč v rozsahu 1 191 m<sup>2</sup> z plnění funkcí lesa na období 1 roku z důvodu výstavby dálnice D35 Janov - Opatovec.

K žádosti byly přiloženy podklady stanovené v § 1 vyhlášky č. 77/1996 Sb., o náležitostech žádosti o odnětí nebo omezení a podrobnostech o ochraně pozemků určených k plnění funkcí lesa, kterými jsou zdůvodnění žádosti, údaje lesního hospodářského plánu nebo osnovy, územní rozhodnutí nebo stanovisko dotčených orgánů, výpis z katastru nemovitostí, snímek katastrální mapy nebo geometrický plán a vyjádření odborného lesního hospodáře.

Podle § 13 odst. 1 lesního zákona o výjimce ze zákazu využití pozemků určených z plnění funkcí lesa může rozhodnout orgán státní správy lesů na základě žádosti vlastníka lesního pozemku nebo ve veřejném zájmu.

Vlastnictví k předmětným pozemkům bylo dokladováno prostřednictvím náhledu do katastru nemovitostí. Vlastnické právo k pozemkům parc. č. 5563 v katastrálním území Janov u Litomyšle, parc. č. 6791 v katastrálním území Čistá u Litomyšle, parc. č. 3291, 3303 a 3306 v katastrálním území Mikuleč má Česká republika s právem hospodařit s majetkem státu pro Lesy České republiky, s.p., Přemyslova 1106/19, Nový Hradec Králové, 50008 Hradec Králové. Vlastnické právo k pozemkům parc. č. 5401 a 5430 v katastrálním území Janov u Litomyšle má Obec Janov, č.p. 216, 56955 Janov. Vlastnické právo k pozemkům parc. č. 3603 a 6613 v katastrálním území Mikuleč má ZD Dolní Újezd, č.p. 471, 56961 Dolní Újezd.

K žádosti bylo přiloženo územní rozhodnutí odboru výstavby Městského úřadu Svitavy čj. 61946-16/OV-com/1386-2017 ze dne 3. 4. 2018, časově omezené na dobu 5 let od nabytí právní moci (výrok II.), které ve výroku I. umísťuje stavbu „D 35 Janov - Opatovec“ na výčet uvedených pozemků a stanovuje podmínky realizace. Toto rozhodnutí nabylo právní moci dne 19. 11. 2018.

V dané situaci se nejedná o případy, kdy na pozemcích určených k plnění funkcí lesa lze bez odnětí umístit zařízení či stavby vyjmenované v § 15 odst. 3 písm. a) a b) lesního zákona.

O odnětí nebo omezení z plnění funkcí lesa rozhoduje ten orgán státní správy lesů, v jehož územním obvodu se dotčené pozemky nebo jejich převážná část nacházejí (§ 16 odst. 1 lesního zákona). O odnětí lesních pozemků plnění funkcí lesa nebo omezení jejich využívání o výměře 1 ha a více a o výši poplatků za odnětí rozhoduje krajský úřad. Protože výměra odnímaných lesních pozemků v katastrálním území Janov u Litomyšle, Čistá u Litomyšle a Mikuleč přesahuje jeden hektar (celková plocha záboru činí 5,3179 ha), je příslušným k rozhodování orgán státní správy lesů Krajského úřadu Pardubického kraje.

Při vymezení okruhu účastníků tohoto řízení byly označeny osoby, jimž má rozhodnutí založit, změnit nebo zrušit právo anebo povinnost či prohlásit, že právo nebo povinnost mají anebo nemají (§ 27 odst. 1 správního řádu).

Zahájení řízení bylo účastníkům řízení oznámeno podle § 47 odst. 1 správního řádu přípisem čj. KrÚ 16402/2021 ze dne 22. 2. 2021. Za účelem zjištění stavu věci při projednávání žádosti o odnětí pozemků z pozemků určených k plnění funkcí lesa podle § 13 odst. 1 lesního zákona provedl správní orgán důkaz ohledáním místa podle § 54 odst. 1 správního řádu, který byl zahájen dne 6. 5. 2021 od 9:30 hodin na pozemku parc. č. 5401 v katastrálním území Janov u Litomyšle a pokračoval na pozemcích parc. č. 5563 v k.ú. Janov u Litomyšle, parc. č. 6791, parc. č. 3603 a parc. č. 6613 v k.ú. Čistá u Litomyšle a parc. č. 3291, parc. č. 3303 a parc. č. 3306 v k.ú. Mikuleč.

Z provedeního dokazování byl sepsán protokol čj. KrÚ 32816/2021, do kterého správní orgán zaznamenal, že začátek zájmového úseku dálnice D35, 3508 Janov-Opatovec je situován do km 62,750 a navazuje zde na stavbu D35 Litomyšl-Janov. Levostranným obloukem kříží stávající silnici I/35 a přechází do souběhu s ní, vede kolem osady Gajer, kterou obchází po jejím jižním okraji. Dále pokračuje souběžně se silnicí I/35 severně nad obcí Mikuleč, v lesní oblasti „Spálený les“ překračuje Mikulečský potok a následně po jižním okraji obchází osadu Nový Valdek. V poslední části trasa směřuje východním směrem a prochází mezi obcemi Opatovec a Svitavy, kde se napojuje na úsek D35 Opatovec-Staré Město. Trasa dálnice je navržena mimo zastavěná území,

přičemž se převážně jedná o zemědělsky obhospodařované pozemky, které jsou z velké části meliorovány. V několika místech dochází ke křížení s vodotečemi ve správě Povodí Labe. Trasa dálnice D35 kříží u Opatovce železniční trať Brno - Česká Třebová, která je součástí I. tranzitního koridoru mezi Děčínem a Břeclaví. Z tohoto důvodu dojde v rámci stavby k vybudování jedné mimoúrovňové křižovatky MÚK Opatovec v km 74,120, železničního mostu na trati v žkm. 233,0. Nadto budou vystavěny přeložky silnic I. až III. třídy, dálničních a železničních mostů, nové odvodnění dálnice vč. meliorací, upraveny sdělovací kabely, kabely silnoproudu i slaboproudu, vodovody, plynovody, oplocení a protihluková opatření. Území stavby je mírně zvlněné, v místě záměru se nadmořská výška terénu pohybuje v rozmezí mezi 440 až 516 m n. m. Na stavbu dálnice D35 Janov-Opatovec bylo vydáno rozhodnutí o umístění stavby odborem výstavby Městského úřadu Svitavy čj. 61946-16/OV-com/1386-2017 s nabytím právní moci dne 19. 11. 2018.

Stavba zasahuje do pozemků určených k plnění funkcí lesa, nacházejících se v katastrálním území obci Čistá u Litomyšle, Janov u Litomyšle a Mikuleč. Trasa zasahuje do okrajů rozsáhlých lesních celků a do remízků podél stávajících komunikací či cest. Zásah je omezen na nezbytné minimum pouze pro účel stavby. Výstavbou dálnice se zasahuje jen do okrajů porostů, přičemž nebude narušena celková stabilita lesa.

Rekultivací ploch dočasného záboru dojde k urovnání terénu, rozproštění ornice v tloušťce sejmuté lesní hrabanky a založení travního porostu pro zabránění šíření plevelu. Nově vzniklý okraj lesa v km 69,0-71,0 v k.ú. Mikuleč bude dosázen (zahuštěn) tak, aby lépe odolával nepříznivým emisím i klimatickým vlivům. Plochy s kulturou „ostatní“ budou vyčištěny a urovnány a na nezpevněných plochách bude založen travní porost.

Správní orgán při zahájení řízení umožnil účastníkům řízení činit úkony podle § 36, 37 a 38 správního řádu. V souladu s § 36 odst. 3 správního řádu bylo účastníkům umožněno vyjádřit se k podkladům pro rozhodnutí, po celou dobu řízení navrhopvat důkazy a podávat návrhy (§ 36 odst. 1 správního řádu). Správní orgán dal možnost vyjádřit v řízení své stanovisko nebo požadovat poskytnutí informací (§ 36 odst. 2 správního řádu), umožnil odstranit nedostatky podání a nahlížet do spisu podle § 38 správního řádu. Do vydání rozhodnutí nebyly úkony účastníků uplatněny.

Podklady pro vydání rozhodnutí:

- žádost o odnětí pozemků z PUPFL se zdůvodněním
- údaje o dotčených pozemcích podle katastru nemovitostí
- snímek katastrální mapy
- údaje lesního hospodářského plánu/osnovy
- návrh plánu rekultivace
- územní rozhodnutí Městského úřadu Svitavy čj. 61946-16/OV-com/1386-2017
- vyjádření odborného lesního hospodáře
- protokol z ohledání místa.

Lhůta pro uskutečnění záměru k dočasnému odnětí pozemků byla volena s ohledem na žadatelem navrhovanou délku realizace, kdy odnětím pozemků bude umožněno jejich odlišné využití po uvedené době. V době odnětí pozemky přestávají plnit funkce lesa (§ 2 písm. b/ lesního zákona). U odnětí nebo omezení maximální doba záboru nevyplývá z lesního zákona a její délka je ponechána na úvaze orgánu státní správy lesů. Po uplynutí této lhůty bude pozemek vrácen k plnění všech funkcí lesů.

Vyjádření vlastníků lesních pozemků, stanovené v § 1 písm. j) vyhlášky č. 77/1996 Sb., nebylo k žádosti přiloženo s ohledem na ustanovení § 2h odst. 3 zákona č. 403/2020 Sb., kterým se mění zákon č. 416/2009 Sb., o urychlení výstavby dopravní, vodní a energetické infrastruktury a infrastruktury elektronických komunikací, ve znění pozdějších předpisů, a další související zákony tím, že „K podání žádosti o odnětí nebo o omezení pozemků určených k plnění funkcí lesa podle lesního zákona pro účely stavby dopravní, vodní nebo energetické infrastruktury, pro kterou je stanoven účel vyvlastnění zákonem, se vyjádření vlastníka a nájemce nebo pachtýře dotčených pozemků určených k plnění funkcí lesa nevyžaduje.“ Smyslem citovaného právního předpisu je bezesporu urychlit přípravu, umístování a povolování povahou liniových staveb. Proto v případě, kdy stavebník může práva k pozemku vyvlastnit, byl by nucen zajišťovat vyjádření jednotlivých vlastníků a zajišťovat písemné vyjádření stovek až tisíců vlastníků pozemků, což by vedlo k zásadním časovým zdržením při jejich realizaci.

Před podáním žádosti na odnětí nebo omezení je třeba dodržet hlavní zásady při využití těchto pozemků k jiným účelům, stanovené v § 13 odst. 2 lesního zákona. Je nařízeno přednostně použít pozemky méně významné z hlediska plnění funkcí lesa, dodržovat dělení lesa ve prospěch zabezpečení jeho ochrany (ohrožení větrem, vodní erozí atp.), nenarušovat zařízení sloužící lesnímu hospodářství a dbát na stabilitu lesních porostů i porostů sousedních. Tyto zákonné zásady posoudil příslušný orgán státní správy lesů ve správním řízení při výkladu právních předpisů.

V tomto případě není navrhovaný záměr ve výčtu taxativních případů, při kterých se poplatek nepředepisuje (§ 17 odst. 2 lesního zákona). Žadatel, kterému bylo povoleno odnětí, je povinen zaplatit poplatek jako náhradu újmy v souvislosti s odnětím lesních pozemků.

Způsob výpočtu poplatku za odnětí pozemků určených k plnění funkcí lesa upravuje příloha k lesnímu zákonu. Poplatek za trvalé odnětí lesních pozemků v Kč za hektar (část II. přílohy) se vypočítá podle vzorce  $OLP = PP * CD * f / 0,02$ . V tomto vzorci znamená označení PP průměrnou roční potenciální produkci lesů (dosahuje neměnné výše  $6,3 \text{ m}^3 \text{ ha}^{-1}$ ), CD je průměrná cena dřeva na odvozním místě - pro rok 2021 byla Ministerstvem zemědělství vyhlášena ve výši  $423 \text{ Kč/m}^3$  (vztaženo ke dni vydání rozhodnutí) a veličina f ve vzorci představuje faktor ekologické váhy lesa, který v tabulce hodnot ekologické váhy lesa je uspořádán podle určité kategorie a subkategorie lesa, vše jako podíl použité kapitálové hodnoty ročního odvodu úrokové míry 2%.

Za dočasné odnětí pozemků se roční poplatek v Kč za hektar (část I. přílohy) vypočítá podle vzorce  $OLP = PP * CD * f$ . V tomto vzorci znamená označení PP průměrnou roční potenciální produkci lesů, CD je průměrná cena dřeva na odvozním místě a veličina f představuje faktor ekologické váhy lesa.

Na předmětných pozemcích byly identifikovány porostní skupiny jednotek prostorového rozdělení lesa označené jako 980B<sub>bb</sub> (p.p.č. 5563 v k.ú. Janov u Litomyšle), 107B<sub>b6</sub> (p.p.č. 6791 v k.ú. Čistá u Litomyšle), 156A<sub>4</sub> a 156B<sub>4</sub> (p.p.č. 3291 v k.ú. Mikuleč), 976A<sub>1/0</sub>, 976A<sub>2</sub>, 976A<sub>3</sub>, 976A<sub>4</sub>, 976A<sub>5b</sub> a 976A<sub>12</sub> (p.p.č. 3303 v k.ú. Mikuleč), 975B<sub>8</sub> (p.p.č. 3306 v k.ú. Mikuleč), 107B<sub>d6</sub> (p.p.č. 3603 a 6613 v k.ú. Čistá u Litomyšle) a nezařizené pozemky (p.p.č. 5401 a 5430 v k.ú. Janov u Litomyšle). V daném případě se část předmětných pozemků nachází v lese hospodářském (f = 1,4) a část v lese zvláštního určení subkategorie 32e (f = 1,5). Současně všechny lesní pozemky náleží do chráněné oblasti přirozené akumulace vod CHOPAV (f = 2,0). Z údajů lesního hospodářského plánu nebo osnovy byl pro výpočet použit faktor ekologické váhy lesa s nejvyšší hodnotou, tedy s hodnotou 2,0.

Výpočet poplatku za odnětí:

Parc. č.	Katastrální území	JPRL	PP	CD	f	Úrok. míra	Dočasné od. (ha)	Trvalé od. (ha)	Poplatek za odnětí (Kč)	
									dočasné	trvalé
5401	Janov u Litomyšle	nezařizené	6,3	423	2,0	0,02	0,0046	0,0701	24,52	18 680,95
5430	Janov u Litomyšle	nezařizené	6,3	423	2,0		0,0056		29,84	
5563	Janov u Litomyšle	980B <sub>bb</sub>	6,3	423	2,0	0,02		0,1503		40 053,45
6791	Čistá u Litomyšle	107B <sub>b6</sub>	6,3	423	2,0	0,02	0,0272	0,0847	144,97	22 571,70
3603	Čistá u Litomyšle	107B <sub>d6</sub>	6,3	423	2,0	0,02		0,0008		213,19
6613	Čistá u Litomyšle	107B <sub>d6</sub>	6,3	423	2,0	0,02		0,0012		319,79
3291	Mikuleč	156A <sub>4</sub> , B <sub>4</sub>	6,3	423	2,0	0,02		1,7147		456 950,40
3303	Mikuleč	976A <sub>1/0,5b,12,23</sub>	6,3	423	2,0	0,02	0,1191	1,3258	634,78	353 312,44
3306	Mikuleč	975B <sub>8</sub>	6,3	423	2,0	0,02		1,8138		483 359,56
							<b>0,1565</b>	<b>5,1614</b>	<b>834,11</b>	<b>1 375 461,40</b>

Po dosazení všech hodnot do vzorce byl poplatek OLP za dočasně odnímanou plochu lesních pozemků vypočítán a stanoven v celkové roční výši 834,11 Kč a za trvale odnímanou plochu v celkové výši 1.375.461,40 Kč.

Podle § 17 odst. 4 lesního zákona připadá z poplatku 40% obci, v jejímž katastrálním území došlo k odnětí, a 60% Státnímu fondu životního prostředí. Poplatek v příjmu obce může být použit pouze pro zlepšení životního prostředí v obci nebo pro zachování lesa.

Poplatek za dočasné odnětí se platí každoročně podle sazby stanovené pro první poplatek, vždy nejpozději do konce kalendářního roku, v němž odnětí trvá. V případě, že se odnětí uskuteční nebo bude ukončeno v průběhu kalendářního roku, stanoví se poplatek ve výši jedné dvanáctiny roční částky poplatku za každý i započatý měsíc (§ 18 odst. 1 lesního zákona).

Orgán státní správy lesů zašle stejnopis pravomocného rozhodnutí celnímu úřadu do 15 dnů od nabytí právní moci rozhodnutí. Příslušný finanční úřad podle § 17 odst. 4 lesního zákona převede finanční prostředky z poplatku jejich příjemcům.

Uložené podmínky z vyjádření příslušných orgánů státní správy nebo podmínky nutné na ochranu lesních pozemků a porostů (§ 16 odst. 2 písm. f), převzaté z jednotlivých rozhodnutí orgánů státní správy lesů, zůstaly zachovány.

Způsob a termín opětovného vrácení dočasně odňatých pozemků k plnění funkcí lesa po ukončení jejich použití pro jiné účely je zabezpečen schválením návrhu plánu rekultivace. Návrh, zpracovaný subjektem EKOLES-PROJEKT, s.r.o., se sídlem v Jablonci nad Nisou, předpokládá na dočasně odňaté lesní půdě o výměře 1 565 m<sup>2</sup> po ukončení stavby opětovné zalesnění. Lokalita se nachází v PLO 31 Českomoravské mezihorí na lesních půdních typech 4S, 4K, 5P, 5O, 5I a 4I. Proto bude zalesnění provedeno smrkem ztepilým (60%) a dubem letním, bukem lesním nebo javorem klenem (40%). Sazenice těchto dřevin budou vysazovány do jamek 35x35x35 cm, a to při normě výsadby SM 4 000 ks/ha a DB,BK a KL 8 000 ks/ha. Předpokládá se 50% nezdarů zalesnění, proto následné vylepšení bude prováděno stejnými sazenicemi. Doba zajištění kultur je 5 let. Po tuto dobu budou kultury chráněny proti bušení ožínáním a proti okusu zvěří nátěrem repelentními přípravky.

Lesní zákona v ustanovení § 16 odst. 5 pod písmeny a) a b) taxativně vymezuje, kdy rozhodnutí o odnětí nebo omezení zaniká a pozemky se vrací plnění funkcí lesů.




Podle § 17 odst. 5 lesního zákona musí žadatel vlastníku nahradit újmu vzniklou v souvislosti s odnětím lesního pozemku. Výše škody se vypočítá podle vyhlášky č. 55/1999 Sb., o způsobu výpočtu výše újmy nebo škody způsobené na lesích a lze ji přiznat rozhodnutím podle § 11 odst. 3 lesního zákona. Protože je v tomto případě žadatel totožný s vlastníkem lesa, nebyla škoda nebo újma na lese vyčíslena.

Orgán státní správy lesů Krajského úřadu Pardubického kraje v průběhu správního řízení neshledal důvody bránící vydání tohoto rozhodnutí. Byla posouzena žádost o dočasné odnětí předmětných pozemků včetně všech doložených podkladů a vzhledem k uvedeným skutečnostem souhlasí se změnou tak, jak zní výroková část tohoto rozhodnutí.

## Poučení

Proti rozhodnutí může účastník řízení podat odvolání podle ustanovení § 81 odst. 1 správního řádu. V odvolání se ve smyslu § 82 odst. 2 správního řádu uvede, v jakém rozsahu rozhodnutí napadá a v čem je spatřován rozpor s právními předpisy nebo nesprávnost rozhodnutí nebo řízení, jež mu předcházelo. Odvolací lhůta podle § 83 odst. 1 správního řádu činí 15 dnů ode dne oznámení rozhodnutí. Odvolání proti rozhodnutí možno učinit u správního orgánu, který napadené rozhodnutí vydal. Odvolání proti rozhodnutí se podává ve dvojím vyhotovení. Nepodá-li účastník potřebný počet stejnopisů, vyhotoví je na jeho náklady správní orgán.

Včas podané a přípustné odvolání má v souladu s ust. § 85 odst. 1 správního řádu odkladný účinek.



## **Rozdělovník**

PRAGOPROJEKT, a.s., K Ryšánce 1668/16, 147 54 Praha 4

Lesy České republiky, s.p., Přemyslova 1106/19, Nový Hradec Králové, 500 08 Hradec Králové

Obec Janov, Janov 216, 569 55 Janov

Zemědělské družstvo Dolní Újezd, Dolní Újezd 471, 569 61 Dolní Újezd u Litomyšle

Na vědomí:

Celní úřad pro Pardubický kraj, Palackého 2659, 530 02 Pardubice (po nabytí právní moci)

Státní fond životního prostředí ČR, Olbrachtova 2006/9, 140 00 Praha 4

Ústav pro hospodářskou úpravu lesů Brandýs nad Labem, Pobočka Hradec Králové, Veverkova 1335, 500 02 Hradec Králové

PRAGOPROJEKT, a.s. K RYSÁNCE 1668/16 147 54 PRAHA 4	Útvar: 741/
Č. j.: 4704	[REDAKCE]
DOŠLO: 15-09-2022	



KUPAX0116K7J

**Krajský úřad  
Pardubického kraje  
OŽPZ - oddělení zemědělství a lesního hospodářství**



Číslo jednací: KrÚ 38818/2022  
Spisová značka: SpKrÚ 23318/2022 OŽPZ OZE  
Opr. úřední osoba: [REDAKCE]

Rozhodnutí nabylo právní moci  
30.8.2022

**Rozdělovník**

Datum: 03.08.2022

## ROZHODNUTÍ

Krajský úřad Pardubického kraje v přenesené působnosti podle § 29 odst. 1 a § 67 odst. 1 písm. g) zákona č. 129/2000 Sb. o krajích, ve znění pozdějších předpisů, jako příslušný správní orgán podle § 10 a § 11 odst. 1 písm. b) zákona č. 500/2004 Sb., správní řád, ve znění pozdějších předpisů (dále jen správní řád) a jako orgán státní správy lesů podle § 47 odst. 1 písm. b) a § 48a odst. 1 písm. b) zákona č. 289/1995 Sb., o lesích a o změně a doplnění některých zákonů, ve znění pozdějších předpisů (dále jen lesní zákon) ve správním řízení o žádosti ve věci změny rozhodnutí o odnětí nebo omezení pozemků z plnění funkcí lesa podle § 16 odst. 4 lesního zákona, rozhodl v prvním stupni takto:

Rozhodnutí Krajského úřadu Pardubického kraje spisové značky SpKrÚ 8299/2021 OŽPZ OZE a čj. KrÚ 39944/2021 ze dne 18. 5. 2021 se

**mění**

následovně:

1. ve výroku I. výrokové části se text a tabulka „k trvalému odnětí pozemků

Katastrální území	Parc. číslo	Odnětí (ha)
Janov u Litomyšle	5401	0,0701
Janov u Litomyšle	5563	0,1503
Čistá u Litomyšle	6791	0,0847
Čistá u Litomyšle	3603	0,0008
Čistá u Litomyšle	6613	0,0012
Mikuleč	3291	1,7147
Mikuleč	3303	1,3258
Mikuleč	3306	1,8138

nahrazují textem a tabulkou „k trvalému odnětí pozemků

Katastrální území	Parc. číslo	Odnětí (ha)
Janov u Litomyšle	5401	0,0701
Janov u Litomyšle	5563/2	0,1502
Čistá u Litomyšle	6791/2	0,0846
Čistá u Litomyšle	3603	0,0008
Čistá u Litomyšle	6613	0,0012
Mikuleč	3291/2	1,7145
Mikuleč	3303/2	1,3259
Mikuleč	3306/2	1,8140

2. ve výroku I. výrokové části se text „na dobu 1 roku od nabytí právní moci tohoto rozhodnutí“ nahrazuje textem „na dobu 5 let, tj. od 1. 1. 2023 do 31. 12. 2028“.



### 3. ve výroku IV. výrokové části se text

- „ – za trvalé odnětí ve výši 1.375.461,40 Kč
- za dočasné odnětí v roční výši 834,11 Kč“

nahrazuje textem

- „ – za trvalé odnětí ve výši 1.375.434,80 Kč
- za dočasné odnětí v roční výši 834,11 Kč“.

Účastníci řízení (§ 27 odst. 1 správního řádu):

- Ředitelství silnic a dálnic ČR, státní příspěvková organizace, IČO: 65993390, Na Pankráci 546/56, 145 05 Praha 4 v zastoupení subjektu SUDOP PRAHA, a.s, IČO: 25793349, Olšanská 2643/1a, 130 80 Praha 3 - Žižkov a v zastoupení společnosti PRAGOPROJEKT, a.s., IČO: 45272387, K Ryšánce 1668/16, 147 54 Praha 4
- Lesy České republiky, s.p., IČO: 42196451, Přemyslova 1106/19, Nový Hradec Králové, 500 08 Hradec Králové
- Obec Janov, IČO: 00276731, Janov 216, 569 55 Janov
- Zemědělské družstvo Dolní Újezd, IČO: 00129488, Dolní Újezd 471, 569 61 Dolní Újezd u Litomyšle.

## O d ů v o d n ě n í

Podáním ze dne 18. 3. 2022 byl orgán státní správy lesů Krajského úřadu Pardubického kraje požádán subjektem PRAGOPROJEKT, a.s., K Ryšánce 1668/16, 147 54 Praha 4 v zastoupení investora stavby Ředitelství silnic a dálnic ČR se sídlem Na Pankráci 56, 140 00 Praha 4, aby změnil rozhodnutí KrÚ 39944/2021 o odnětí pozemků z plnění funkcí lesa podle lesního zákona. Důvodem žádosti jsou rozdílné výměry parcel na základě zapsání vyhotovených geometrických plánů a upřesnění harmonogramu prací s prodloužením délky realizace stavby části dálnice D35. Z tohoto důvodu je požadováno změnit vydané rozhodnutí o trvalém odnětí pozemků z plnění funkcí lesa dle přiložených částí geometrických plánů a dočasné odnětí z pozemků určených k plnění funkcí lesa změnit z doby 1 roku od nabytí právní moci rozhodnutí na dobu 5 let.

Orgánem státní správy lesů Krajského úřadu Pardubického kraje bylo vydáno rozhodnutí ze dne 18. 5. 2021 spisové značky SpKrÚ 8299/2021 OŽPZ OZE a čj. KrÚ 39944/2021 o povolení trvalého odnětí pozemků parc. č. 5401 a 5563 v k.ú. Janov u Litomyšle, pozemků parc. č. 6791, 3603 a 6613 v k.ú. Čistá u Litomyšle a pozemků parc. č. 3291, 3303 a 3306 v k.ú. Mikuleč v celkovém rozsahu 51 614 m<sup>2</sup> a povolení dočasného odnětí pozemků parc. č. 5401 a 5430 v k.ú. Janov u Litomyšle, pozemku parc. č. 6791 v k.ú. Čistá u Litomyšle a pozemku parc. č. 3303 v k.ú. Mikuleč v celkovém rozsahu 1 565 m<sup>2</sup> na dobu 1 roku od nabytí právní moci rozhodnutí o odnětí pro záměr „D35 Janov - Opatovec“. Toto rozhodnutí povoluje výjimku ze zákazu účelného obhospodařování pozemků určených k plnění funkcí lesa podle § 13 odst. 1 lesního zákona, ukládá některá opatření v zájmu ochrany těchto pozemků i zařízení pro lesní hospodářství a stanovuje poplatek za odnětí podle § 17 odst. 1 lesního zákona.

Orgány státní správy lesů při řízení o změně nebo zrušení rozhodnutí o odnětí nebo omezení postupují podle správního řádu.

Při vymezení okruhu účastníků tohoto řízení byly označeny osoby, jimž má rozhodnutí založit, změnit nebo zrušit právo anebo povinnost či prohlásit, že právo nebo povinnost mají anebo nemají (§ 27 odst. 1 správního řádu).

Zahájení řízení bylo účastníkům řízení oznámeno podle § 47 odst. 1 správního řádu přípisem čj. KrÚ 27504/2022 společně s možností činit v řízení úkony účastníků podle § 36, 37 a 38 správního řádu (vyjádřit se k podkladům pro rozhodnutí, navrhnout důkazy a podávat návrhy, vyjádřit v řízení své stanovisko nebo požadovat poskytnutí informací, odstranit nedostatky podání a nahlížet do spisu).

Řízení bylo podle § 64 odst. 1 písm. a) správního řádu přerušeno do doby odstranění nedostatků žádosti, nejdéle však do 60 dnů ode dne doručení a žadatel byl podle § 45 odst. 2 správního řádu

vyzván, aby svoji žádost v daném termínu doplnil o přesné vymezení období dočasného odnětí pozemků z plnění funkcí lesa.

Podaná žádost byla dne 1. 6. 2022 a dne 2. 8. 2022 doplněna ve smyslu upřesnění rozsahu výměr trvalého odnětí pozemků z plnění funkcí lesa a doby dočasného odnětí z jednoho roku na období 5 let (od 1. 1. 2023 do 31. 12. 2028).

Toto rozhodnutí zasáhlo do pravomocného rozhodnutí změnou výměry odnímaných pozemků, a tím i k rozdílné výši poplatku za odnětí. S prodloužením dočasného záboru se mění i doba trvání povinnosti platit poplatek za odnětí.

Změněná výše poplatku za trvalé odnětí z plnění funkcí lesa byla vypočítána následovně:

Parc. č.	Katastrální území	JPRL	PP	CD	f	Úrok. míra	Dočasné odn. (ha)	Trvalé odn. (ha)	Poplatek za odnětí (Kč)	
									dočasné	trvalé
5401	Janov u Litomyšle	nezařizeno	6,3	423	2,0		0,0046		24,52	
5401	Janov u Litomyšle	nezařizeno	6,3	423	2,0	0,02		0,0701		18 680,95
5430	Janov u Litomyšle	nezařizeno	6,3	423	2,0		0,0056		29,84	
5563/2	Janov u Litomyšle	980B <sub>8b</sub>	6,3	423	2,0	0,02		0,1502		40 026,80
6791/2	Čistá u Litomyšle	107Bb <sub>6</sub>	6,3	423	2,0	0,02		0,0846		22 545,05
3603	Čistá u Litomyšle	107Bd <sub>6</sub>	6,3	423	2,0	0,02		0,0008		213,19
6613	Čistá u Litomyšle	107Bd <sub>6</sub>	6,3	423	2,0	0,02		0,0012		319,79
6791	Čistá u Litomyšle	107Bb <sub>6</sub>	6,3	423	2,0		0,0272		144,97	
3291/2	Mikuleč	156A <sub>4</sub> , B <sub>4</sub>	6,3	423	2,0	0,02		1,7145		456 897,10
3303/2	Mikuleč	976A <sub>1/0,5b,12,23</sub>	6,3	423	2,0	0,02		1,3259		353 339,09
3303	Mikuleč	976A <sub>1/0,5b,12,23</sub>	6,3	423	2,0		0,1191		634,78	
3306/2	Mikuleč	975B <sub>8</sub>	6,3	423	2,0	0,02		1,8140		483 412,86
							<b>0,1565</b>	<b>5,1613</b>	<b>834,11</b>	<b>1 375 434,80</b>

Ostatní výroky výrokové části rozhodnutí Krajského úřadu Pardubického kraje čj. KrÚ39944/2021 ze dne 18. 5. 2021 zůstávají zachovány.

Podle ustanovení § 16 odst. 4 lesního zákona může orgán státní správy lesů na návrh žadatele, vlastníka pozemku nebo z vlastního podnětu rozhodnutí o odnětí nebo o omezení změnit nebo zrušit, vyžaduje-li to veřejný zájem nebo přestane-li pozemek sloužit účelu, pro který bylo rozhodnutí vydáno. V daném případě změnu rozhodnutí o odnětí u orgánu státní správy lesů navrhl žadatel o původní odnětí pozemků plnění funkcí lesa, tj. subjekt PRAGOPROJEKT, a.s., který splnil zákonné podmínky pro změnu rozhodnutí o odnětí nebo omezení pozemků z plnění funkcí lesa. Zákonným předpokladem ke změně rozhodnutí čj. KrÚ 39944/2021 je veřejný zájem na odnětí, kterým je změna výměr odnímaných pozemků v důsledku zapsání geometrických plánů a upřesnění rozvrhu prací při realizaci stavby, a tím i prodloužení doby stanovené doby odnětí. Z uvedených důvodů bylo návrhu na změnu rozhodnutí o odnětí vyhověno.


Podkladem pro vydání rozhodnutí byla žádost se zdůvodněním, údaje o rozsahu dotčených pozemků, rozhodnutí o odnětí pozemků z plnění funkcí lesa a výpočet poplatku za odnětí.

**Protože v tomto případě změnu navrhl žadatel a ta je projevem veřejného zájmu na ochraně pozemků určených k plnění funkcí lesa, bylo rozhodnutí Krajského úřadu Pardubického kraje čj. KrÚ 39944/2021 změněno tak, jak zní jeho výroková část.**

## Poučení

Proti rozhodnutí může účastník řízení podat odvolání podle ustanovení § 81 odst. 1 správního řádu. V odvolání se ve smyslu § 82 odst. 2 správního řádu uvede, v jakém rozsahu je rozhodnutí napadáno a v čem je spatřován rozpor s právními předpisy nebo nesprávnost rozhodnutí nebo řízení, jež mu předcházelo. Odvolání proti rozhodnutí možno učinit u správního orgánu, který napadené rozhodnutí vydal. Odvolací lhůta podle § 83 odst. 1 správního řádu činí 15 dnů ode dne oznámení rozhodnutí.

Odvolání proti rozhodnutí se podává ve dvojm vyhotovení. Nepodá-li účastník potřebný počet stejnopisů, vyhotoví je na jeho náklady správní orgán. Včas podané a přípustné odvolání má v souladu s ustanovením § 85 odst. 1 správního řádu odkladný účinek.



#### **Rozdělovník**

PRAGOPROJEKT, a.s., K Ryšance 1668/16, 147 54 Praha 4

Lesy České republiky, s.p., Přemyslova 1106/19, Nový Hradec Králové, 500 08 Hradec Králové

Obec Janov, Janov 216, 569 55 Janov

Zemědělské družstvo Dolní Újezd, Dolní Újezd 471, 569 61 Dolní Újezd u Litomyšle