


VÝKAZ DOSAVADNÍHO A NOVÉHO STAVU ÚDAJŮ KATASTRU NEMOVITOSTÍ												
Dosavadní stav						Nový stav						
Označení pozemku parc. číslem	Výměra parcely		Druh pozemku Způsob využití	Označení pozemku parc. číslem	Výměra parcely		Druh pozemku Způsob využití	Typ stavby Způsob využití	Způsob určení výměry	Porovnání se stavem evidence právních vztahů		
	ha	m ²			ha	m ²				Díl přechází z pozemku označeného v katastru nemovitostí	Číslo listu vlastnictví	Výměra dílu
412/1	6	73 63	lesní poz	412/1	6	66 40	lesní poz		0			
				412/13	7	23	lesní poz		2	412/1	81	7 23
	6	73 63			6	73 63						

Seznam souřadnic (S-JTSK)

Č. bodu	Souřadnice pro zápis do KN			Souřadnice určené měřením		
	Y	X	kód kv.	Y	X	Poznámka
93-334	775327.65	1084909.92	4			sl. plotu
93-333	775292.39	1084923.09	4			kolík
93-332	775293.57	1084946.87	4			sl. plotu
93-331	775271.92	1084995.81	4			sl. plotu
1	775285.20	1084965.78	4			sl. plotu
2	775301.77	1084962.61	3			sl. plotu
3	775309.70	1084945.05	3			sl. plotu
4	775310.42	1084941.66	3			sl. plotu
5	775309.43	1084916.73	4			sl. plotu

GEOMETRICKÝ PLÁN pro rozdělení pozemku	Geometrický plán	
	Jméno, příjmení:	
	Číslo položky seznamu úředně oprávněných zeměměřičských inženýrů:	1469/1996
	Číslo položky seznamu úředně oprávněných zeměměřičských inženýrů:	1469/1996
Dne: 30.12.2021	Číslo: 707/2021	Dne: 6.1.2022
Náležitosti a přesnosti odpovídá právním předpisům.	Tento stejnopis odpovídá geometrickému plánu v elektronické podobě uloženému v dokumentaci katastrálního úřadu.	
Vyhotovitel: Březohorská 253 261 01 Příbram 7	Katastrální úřad souhlasí s očištěním parcel.	
Číslo plánu: 917-325/2021	Ověření stejnopisu geometrického plánu v listinné podobě.	
Okres: Příbram	KÚ pro Středočeský kraj KP Příbram	
Obec: Háje	PGP-1/2022-211 2022.01.05 09:54:53 CET	
Kat. území: Háje u Příbramě		
Mapový list: Příbram 0-2/24		
Dosavadním vlastníkům pozemků byla poskytnuta možnost seznámit se v terénu s průběhem navrhovaných nových hranic, které byly označeny předepsaným způsobem.		



MĚSTSKÝ ÚŘAD PŘÍBRAM

Odbor životního prostředí

Tot
dne

Dle roz

Váš dopis:
Spisová značka: SZ MěÚPB 04689/2022/OŽP/Dam
Číslo jednací: MěÚPB 36122/2022/OŽP/Dam
Datum: 06. 04. 2022

Vyřizuje:
E-mail:
Telefon:

Rozhodnutí v pochybnostech, zda jde o pozemky určené k plnění funkcí lesa

Městský úřad Příbram, Odbor životního prostředí jako orgán státní správy lesů místně příslušný podle § 11 odst. 1 písm. b) zákona č. 500/2004 Sb., správní řád, v platném znění (dále jen „správní řád“), věcně příslušný podle § 48 odst. 1 písm. a) zákona č. 289/1995 Sb., o lesích, v platném znění (dále jen „lesní zákon“), po provedeném řízení, jehož účastníkem jsou ve smyslu § 27 odst. 1 písm. a) správního řádu Lesy České republiky, s.p., IČ:42196451, sídlem Přemyslova 1106/19, 500 08 Hradec Králové, jako žadatel a vlastník dotčených pozemků, rozhodl takto:

stanovuje

podle § 3 odst. 3 lesního zákona, že celý nově vzniklý pozemek parc. č. 412/13, v k.ú. Háje u Příbramě, obec Háje, okres Příbram

není pozemkem určeným k plnění funkcí lesa.

podle § 3 odst. 1) písm. a)

Odůvodnění

Podáním ze dne 13. 01. 2022 požádal žadatel o rozhodnutí v pochybnostech, zda je výše uvedený pozemek určený k plnění funkcí lesa. Součástí žádosti bylo kolaudační rozhodnutí vodojemu, nacházejícího se na předmětném pozemku, č.j.: vod. 752/91/Pr ze dne 06. 11. 1991, geometrický plán č. 917-325/2021 vyhotovený In [redacted] Příbram a historické i současné ortofoto snímky lokality.

Správní orgán provedl 11. 02. 2022 terénní šetření. Dne 14. 02. 2022 správní orgán přerušil řízení, aby mohl vlastník provést dělení předmětného lesního pozemku. K tomu stanovil žadateli lhůtu do 31. 08. 2022. Pozemek parc. č. 412/13 vznikl dělením lesního pozemku parc. č. 412/1, k.ú. Háje u Příbramě, na základě rozhodnutí č.j. MěÚPB16486/2022/OŽP/Dam, ze dne 02. 03. 2022.


Na pozemku parc. č. 412/13, k.ú. Háje u Příbramě se ve skutečnosti nachází stavba vodojemu a náletové dřeviny, jež se v jeho okolí vyskytují, vznikly spontánně. Pozemek tedy není a historicky ani nebyl využíván jako pozemek určený k plnění funkcí lesa.

Aby byl odstraněn nesoulad mezi stavem faktickým a stavem evidenčním bylo rozhodnuto tak, jak je uvedeno ve výroku rozhodnutí.

Poučení o odvolání

Proti tomuto rozhodnutí může účastník řízení podat ve lhůtě do 15 dní ode dne jeho oznámení odvolání ke Krajskému úřadu Středočeského kraje podáním učiněným u Městského úřadu Příbram,

odboru životního prostředí. V odvolání se uvede v jakém rozsahu je rozhodnutí napadáno a dále namítaný rozpor s právními předpisy nebo nesprávnost rozhodnutí nebo řízení, jež mu předcházelo. Odvolání jen proti odůvodnění rozhodnutí je nepřipustné. Odvolání se podává v počtu 2 stejnopisů. Nepodává-li účastník potřebný počet stejnopisů, vyhotoví je na jeho náklady Městský úřad Příbram. Podané odvolání má podle § 85 odst. 1) správního řádu odkladný účinek.



Doručí se:

Lesy České republiky, s.p., Přemyslova 1106/19, 500 08 Hradec Králové

Na vědomí:

Katastrální úřad Příbram (prostřednictvím žadatele po nabytí právní moci)

Doložka konverze na žádost do dokumentu v listinné podobě

Tento dokument v listinné podobě, který vznikl pod pořadovým číslem 121011_006040 převedením z dokumentu obsaženého v datové zprávě, skládajícího se z 2 listů, se shoduje s obsahem dokumentu, jehož převedením vznikl.

Autorizovanou konverzí dokumentu se nepotvrzuje správnost a pravdivost údajů obsažených v dokumentu a jejich soulad s právními předpisy.

Obsah předložené datové zprávy k provedení autorizované konverze byl ve shodě se záznamy Informačního systému datových schránek. Tato datová zpráva s číslem 1023770781 byla systémem přenesena dne 06.04.2022 v 15:00:12. Platnost datové zprávy byla ověřena dne 03.05.2022 v 09:26:08. Datová zpráva byla opatřena elektronickou značkou, zaručenou elektronickou pečetí založenou na certifikátu pro elektronickou pečeť vydaném kvalifikovaným poskytovatelem služeb vytvářejících důvěru, nebo uznávanou elektronickou pečetí. Údaje o elektronické značce nebo pečetí: číslo certifikátu 01 58 A7 2E, certifikát byl vydán PostSignum Qualified CA 4, Česká pošta, s.p. pro Informační systém datových schránek - produkční prostředí Ministerstva vnitra České republiky. Elektronická značka nebo pečeť byla označena časovým razítkem. Datum a čas 07.04.2022 06:17:35, číslo kvalifikovaného časového razítka nebo kvalifikovaného elektronického časového razítka 01 40 72 07, časové razítko bylo vydáno PostSignum Qualified CA 5, Česká pošta, s.p..

Odesílající datová schránka:

Název: Město Příbram

Adresa: Tyršova 108, 26101 Příbram, CZ

ID datové schránky: 2ebbrqu

Typ uživatele: Spisová služba

Vstupní dokument obsažený v datové zprávě byl podepsán kvalifikovaným elektronickým podpisem a platnost kvalifikovaného elektronického podpisu byla ověřena dne 03.05.2022 v 09:26:13. Kvalifikovaný elektronický podpis byl shledán platným (dokument nebyl změněn) a ověření platnosti kvalifikovaného certifikátu pro elektronický podpis bylo provedeno vůči zveřejněnému seznamu zneplatněných certifikátů vydanému k datu 03.05.2022 08:09:07. Údaje o kvalifikovaném elektronickém podpisu: číslo kvalifikovaného certifikátu pro elektronický podpis 01 57 40 7B, kvalifikovaný certifikát pro elektronický podpis byl vydán kvalifikovaným poskytovatelem služeb vytvářejících důvěru PostSignum Qualified CA 4, Česká pošta, s.p. pro podepisující osobu [redacted] Elektronický podpis nebyl označen časovým razítkem.

Vystavil: Česká pošta, s.p.

Pracoviště: Benešov u Prahy

Česká pošta, s.p. dne 03.05.2022

Jméno, příjmení a podpis [redacted] anou konverzi dokumentu provedla:

Otisk úředního razítka: [redacted]



148290163-373296-220503092426

Poznámka:

Kontrolu této doložky lze provést prostřednictvím odkazů dostupných na <https://www.czechpoint.cz/overovani> adrese [redacted]

VÝPIS USNESENÍ

**42. Správní rada 5. 10. 2022
Svazku obcí pro vodovody a kanalizace
(dále jen SVAK)**



Přítomni za SR SVAK: 

3. VDJ Háje – koupě pozemku od LČR

SR schvaluje koupi pozemku p. č. 412/13 – lesní pozemek, k. ú. Háje u Příbramě za cenu 300 000 Kč + DPH o výměře 723 m².

Smlouva bude předložena k podpisu na příštím jednání SR.

Hlasování: pro: 3 proti: 0 zdržel se: 0



Svazek obcí pro vodovody a kanalizace
Pod Anenskou 149
Příbram 4
261 01