

# SMLOUVA O ZŘÍZENÍ SLUŽEBNOSTI

č. 921/OIRM/2022

(usn. RM č. 1181/2019/RM ze dne 9.12.2019,  
revokované usn. RM č. 437/2020/RM ze dne 15.6.2020)  
**Věcné břemeno v pozemku a služebnost inženýrské sítě - vodovod**

uzavřena dle ustanovení § 1257 a násl. zákona č. 89/2012 Sb., občanský zákoník,  
v platném znění (dále také „OZ“),

## Smluvní strany:

### Město Příbram

se sídlem Tyršova 108, 261 19 Příbram I  
zastoupené starostou panem Mgr. Janem Konvalinkou

IČO: 00243132

DIČ: CZ00243132

Bankovní spojení:

Č. účtu:

E-mail: [e-podatelna@pribram.eu](mailto:e-podatelna@pribram.eu)

ID datové schránky: 2ebbrqu

(dále jen „**STRANA OPRÁVNĚNÁ**“)

a na straně druhé

### Energo Příbram, s.r.o.

IČO: 06122108

DIČ: CZ699006271

sídlo: Obecnická 269, Příbram VI-Březové Hory, 261 01 Příbram  
zapsaná v obchodním rejstříku vedeném Městským soudem v Praze  
pod sp.zn. C 275501

zastoupená: Mgr. Petrem Kubovým, jednatelem

(dále jen „**STRANA POVINNÁ**“)

uzavřely níže uvedeného dne, měsíce a roku, dle ustanovení § 1257 OZ, smlouvu o zřízení  
služebnosti (dále jen „**SMLOUVA**“):

## Článek I.

### Úvodní ustanovení

1.1. STRANA POVINNÁ prohlašuje, že je podle výpisu z katastru nemovitostí vedeného pro  
obec **Příbram**, katastrální území **Příbram**, Katastrálním úřadem pro Středočeský kraj,  
Katastrálním pracovištěm Příbram, výlučným vlastníkem této nemovité věci:

pozemku parc. č. **2863/5**, způsob využití jiná plocha, zapsaném na LV č. 11900,  
pozemku parc. č. **2863/116**, způsob využití jiná plocha, zapsaném na LV č. 11900.

Pozemky specifikované v tomto ustanovení smlouvy dále jen „**SLUŽEBNÉ POZEMKY**“.

1.2. STRANA POVINNÁ prohlašuje, že vlastnictví ke **SLUŽEBNÝM POZEMKŮM** ke dni  
podpisu této smlouvy nepozbyla.

1.3. Ve **SLUŽEBNÝCH POZEMCÍCH** je uložena část inženýrské sítě – vodovodní řad  
provedený z HDPE 90/8,2 mm, SDR 11 PE 100 PN 16, kdy celková délka této inženýrské  
sítě činí 287 metrů (dále jen „**INŽENÝRSKÁ SÍŤ**“).

- 1.4. Skutečné uložení INŽENÝRSKÉ SÍTĚ je graficky znázorněno v geodetické dokumentaci – Zaměření vodovodu v k.ú. Příbram, zpracované Martinem Smíškem – geomart, IČ 655 89 378, Březohorská 253, 261 01 Příbram 7, tvořícím přílohu č. 1 této smlouvy.
- 1.5. Ochranné pásmo INŽENÝRSKÉ SÍTĚ je graficky znázorněno v geometrickém plánu č. 6238-172/2019 vypracovaným oprávněným zeměměřičským inženýrem Ing. Rudolfem Smíškem a tvořícím přílohu č. 2 této smlouvy (dále jen „GEOMETRICKÝ PLÁN“).
- 1.6. K INŽENÝRSKÉ SÍTI - vodovodnímu řadu, který je mimo jiné uložen ve SLUŽEBNÝCH POZEMCÍCH vydal Městský úřad Příbram, Odbor životního prostředí kolaudační souhlas ze dne 3.10.2019 sp. zn. SZ MěÚPB 75817/2019/OŽP/Prš.

## Článek II.

### Zřízení, nabytí a rozsah služebnosti

- 2.1. STRANA POVINNÁ touto SMLOUVOU zřizuje k částem SLUŽEBNÝCH POZEMKŮ - vymezených GEOMETRICKÝM PLÁNEM ve prospěch STRANY OPRÁVNĚNÉ služebnost inženýrské sítě spočívající v právu STRANY OPRÁVNĚNÉ zředit, vést, provádět revize, provozovat a udržovat na vlastní náklad INŽENÝRSKOU SÍŤ uvedenou v článku I. této SMLOUVY NA SLUŽEBNÝCH POZEMCÍCH (jeho částech vymezených GEOMETRICKÝM PLÁNEM) a povinnost STRANY POVINNÉ strpět tuto INŽENÝRSKOU SÍŤ, která je umístěna ve SLUŽEBNÝCH POZEMCÍCH tak, jak je zobrazeno GEOMETRICKÝM PLÁNEM. STRANA OPRÁVNĚNÁ oprávnění ze služebnosti přijímá. Služebnost se zřizuje na dobu neurčitou.
- 2.2. Na základě této smlouvy vzniká STRANĚ OPRÁVNĚNÉ právo vstupu a vjezdu na SLUŽEBNÉ POZEMKY za účelem zřízení, provozování, zajištění oprav, údržby, rekonstrukce a výměny INŽENÝRSKÉ SÍTĚ. STRANA OPRÁVNĚNÁ deklaruje, že se bude snažit do práv STRANY POVINNÉ zasahovat v míře nejnutnější a bude maximálně šetřit její vlastnická práva.
- 2.3. Strany deklarují, že je jim známo ustanovení § 23 zákona o vodovodech a kanalizacích č. 274/2001 Sb. v platném znění, stanovující existenci ochranných pásem vodovodních řadů. Ochrannými pásmy se rozumí prostor v bezprostřední blízkosti vodovodních řadů určený k zajištění jejich provozuschopnosti. Ochranné pásmo INŽENÝRSKÉ SÍTĚ je vymezeno vodorovnou vzdáleností od vnějšího líce stěny potrubí na každou stranu a činí
  - a) do průměru 500 mm včetně, 1,5 metru
  - b) nad průměr 500 mm, 2,5 metru
  - c) o průměru nad 200 mm včetně, jehož dno je uloženo v hloubce větší než 2,5 metru pod upraveným povrchem, se vzdálenost podle písmen a) nebo b) od vnějšího límce zvyšují o 1,0 metru, od vnějšího líce stěny potrubí na obě strany.
- 2.4. V tomto příslušném ochranném pásmu je zakázáno provádět činnosti, které by ve svých důsledcích ohrozily inženýrské sítě včetně jejich příslušenství, spolehlivost a bezpečnost jejich provozu.
- 2.5. V ochranném pásmu vodovodního řadu nelze:
  - a) provádět zemní práce, stavby, umísťovat konstrukce nebo jiná podobná zařízení či provádět činnosti, které omezují přístup k vodovodnímu řadu nebo kanalizační stoce, nebo které by mohly ohrozit jeho technický stav nebo plynulé provozování,
  - b) vysazovat trvalé porosty,
  - c) provádět skládky mimo skládek jakéhokoliv odpadu,
  - d) provádět terénní úpravy,jen s písemným souhlasem vlastníka vodovodu (tj. STRANY OPRÁVNĚNÉ), případně provozovatele, pokud tak vyplývá ze smlouvy uzavřené podle § 8 odst. 2 zákona č. 274/2001 Sb. v platném znění.

2.6. V případě umístění jakékoli stavby bude dodržena vzdálenost umístění stavby v souladu s příslušným ochranným pásmem od vnějšího líce stěny vodovodního potrubí na každou stranu na základě zaměřené skutečné trasy. Pokud STRANA POVINNÁ přistoupí k záměru oplotit SLUŽEBNÉ POZEMKY, zavazuje se takové oplocení v místech křížení s INŽENÝRSKOU SÍTÍ a v jeho ochranném pásmu provést jako snadno rozebíratelné, bez základů a základové patky budou umístěny mimo trasu a ochranné pásmo INŽENÝRSKÉ SÍTĚ.

2.7. SMLUVNÍ STRANY dále sjednaly následující podmínky:

- a) Potřebu provádění zásahu na INŽENÝRSKÉ SÍTI, oznámí STRANA OPRÁVNĚNÁ STRANĚ POVINNÉ telefonicky nebo SMS a emailem s uvedením termínu zahájení prací a data předpokládaného ukončení prací.
- b) STRANA POVINNÁ se zavazuje v případě plánovaných oprav, revizí a údržby na INŽENÝRSKÉ SÍTI, do 7 kalendářních dnů od oznámení, a v případě potřeby provedení havarijního zásahu, neprodleně odstranit veškeré překážky, bránící přístupu k INŽENÝRSKÉ SÍTI a realizaci všech souvisejících prací a úkonů tak, aby STRANA OPRÁVNĚNÁ mohla provést zásah. V případě, že STRANA POVINNÁ nesplní závazek zpřístupnit pozemek v rozsahu nezbytném pro provedení zásahu, provede toto zpřístupnění na náklady STRANY POVINNÉ STRANA OPRÁVNĚNÁ, resp. prostřednictvím svého provozovatele, k čemuž jej STRANA POVINNÁ podpisem této smlouvy zmocňuje. STRANA POVINNÁ bere na vědomí, že pokud by tak neučinila, byla by STRANA OPRÁVNĚNÁ nucena kromě jiných opatření, rovněž přerušit dodávku v době od zjištění havárie a po celou dobu opravy havárie. Při zajištění přístupu je STRANA OPRÁVNĚNÁ oprávněna zejména rozebrat oplocení, zpevněné plochy, terasu z dlažby apod. a materiál uložit na předmětném pozemku.
- c) Po provedení zásahu na INŽENÝRSKÉ SÍTI uvede STRANA OPRÁVNĚNÁ pozemek do původního stavu. Původní stav pozemku zdokumentuje STRANA OPRÁVNĚNÁ fotodokumentací.
- d) Smluvní strany se výslovně dohodly, že STRANA OPRÁVNĚNÁ může dle svého uvážení jednostranným úkonem pověřit výkonem svých práv dle této smlouvy a plněním povinností pro STRANU OPRÁVNĚNOU z této smlouvy vyplývajících, provozovatele svého vodohospodářského majetku, se kterým bude mít uzavřenou příslušnou smlouvu dle zákona o vodovodech a kanalizacích. STRANA POVINNÁ se zavazuje takovému provozovateli umožnit výkon veškerých práv STRANY OPRÁVNĚNÉ dle této smlouvy.
- e) STRANA OPRÁVNĚNÁ uvádí a STRANA POVINNÁ bere na vědomí, že ke dni podpisu této smlouvy je smluvním provozovatelem vodohospodářského majetku STRANY OPRÁVNĚNÉ společnost 1.SčV, a.s., se sídlem Ke Kablu 971, 100 00 Praha 10, IČO 47549793, DIČ CZ 47549793.

2.8. Služebnost dle této smlouvy vzniká a k jejímu nabytí oprávněnou osobou dojde zápisem vkladu práva služebnosti ke SLUŽEBNÝM POZEMKŮM do katastru nemovitostí vedeného Katastrálním úřadem pro Středočeský kraj, Katastrální pracoviště Příbram

2.9. Smluvní strany souhlasí s tím, aby na základě této smlouvy byl podán návrh na povolení zápisu vkladu práva služebnosti do katastru nemovitostí.

### Článek III.

#### Náklady spojené se zřízením služebnosti

3.1. Služebnost inženýrské sítě se podle této SMLOUVY zřizuje za celkovou jednorázovou úplatu ve výši 31.000,- Kč plus daň z přidané hodnoty v zákonné výši, tj. celková úplata činí **37.510,- Kč**, kterou je STRANA OPRÁVNĚNÁ povinna uhradit **STRANĚ POVINNÉ**.

3.2. Jednorázovou úplatu za zřízení věcného břemene specifikovanou v bodu 3.1. tohoto článku smlouvy se STRANA OPRÁVNĚNÁ zavazuje uhradit STRANĚ POVINNÉ na

základě faktury - daňového dokladu se splatností 30 dní ode dne vystavení faktury. STRANA POVINNÁ je oprávněna vystavit fakturu - daňový doklad až po obdržení vyrozumění, ve kterém je uveden den zápisu věcného břemene – služebnosti inženýrské sítě v katastru nemovitosti. Dnem uskutečnění zdanitelného plnění je den doručení vyrozumění se zápisem změny věcného břemene – služebnosti inženýrské sítě. Faktura (daňový doklad) musí obsahovat náležitosti stanovené v § 29 zákona č.235/2004 Sb. v platném znění (zákon o DPH). STRANA OPRÁVNĚNÁ je oprávněna vrátit daňový doklad, jestliže nesplňuje stanovené náležitosti nebo obsahuje nesprávné údaje. Dnem vrácení daňového dokladu se staví běh lhůty jeho splatnosti. Nová lhůta počíná běžet dnem, kdy je STRANĚ OPRÁVNĚNÉ doručen opravený daňový doklad.

- 3.3. Poplatek za provedení vkladu služebnosti do katastru nemovitostí bude hradit a návrh podávat STRANA OPRÁVNĚNÁ.

#### **Článek IV. Součinnost stran**

- 4.1. Smluvní strany jsou povinny poskytnout si navzájem veškerou možnou součinnost k provedení vkladu práva dle této SMLOUVY do katastru nemovitostí. Pro případ zamítnutí návrhu na zápis služebnosti na základě této SMLOUVY příslušným katastrálním úřadem, se smluvní strany zavazují učinit veškeré relevantní jednání k odstranění překážek provedení zápisu při zachování smyslu a účelu této SMLOUVY.
- 4.2. Vyskytnou-li se události, které jedné ze stran částečně nebo úplně znemožní plnění svých povinností podle této SMLOUVY, jsou povinny se o tomto bez zbytečného odkladu informovat a společně podniknout kroky k jejich neprodlenému překonání. Nesplnění této povinnosti zakládá právo na náhradu škody pro strany, které se porušení smlouvy v tomto bodě nedopustily.

#### **Článek V. Závěrečná ustanovení**

- 5.1. Jakékoli změny a doplňky této SMLOUVY lze učinit pouze formou písemného a číslovaného dodatku, podepsaného všemi smluvními stranami.
- 5.2. Tato smlouva je vyhotovena ve čtyřech (4) stejnopisech. STRANA POVINNÁ obdrží jedno (1) vyhotovení, STRANA OPRÁVNĚNÁ obdrží dvě (2) vyhotovení a jedno (1) vyhotovení je určeno pro potřeby vkladového řízení u příslušného katastrálního úřadu.
- 5.3. Smluvní strany se dohodly, že SMLOUVA bude v souladu se zák. č. 340/2015 Sb., o zvláštních podmínkách účinnosti některých smluv, uveřejňování těchto smluv a o registru smluv (zákon o registru smluv) v platném znění, uveřejněna v registru smluv. Smluvní strany se dále dohodly, že elektronický obraz smlouvy a metadata dle tohoto zákona zašle k uveřejnění v registru smluv město Příbram, a to nejpozději do data sjednané účinnosti smlouvy (popř. v zákonné lhůtě, je-li sjednáno datum účinnosti pozdější).
- 5.4. Smluvní strany si SMLOUVU řádně přečetly, s obsahem SMLOUVY, který je projevem jejich svobodné a vážné vůle, souhlasí a na důkaz připojují své podpisy.
- 5.5. Doložka platnosti právního úkonu dle § 41 zák. č. 128/2000 Sb., o obcích (obecní řízení), v platném znění: O uzavření SMLOUVY rozhodla Rada města Příbram usnesením č. **1181/2019/RM** ze dne 9.12.2019, jež bylo revokováno usnesením Rady města Příbram č. **437/2020/RM** ze dne 15.6.2020.

Přílohy:

Příloha č. 1 – zákres průběhu vedení vodovodního řadu

Příloha č. 2 – geometrický plán č. 6238-172/2019


Příloha č. 3 – souhlas zástavního věřitele se zatížením pozemku

Příloha č. 4 – Rozhodnutí Rady města Příbram č. 1181/2019/RM ze dne 9.12.2019 a č. 437/2020/RM ze dne 15.6.2020


Za STRANU OPRÁVNĚNOU

V Příbrami dne:

24-10-2022




město Příbram  
Mgr. Jan Konvalinka  
starosta



Za STRANU POVINNOU

V Příbrami dne: 4.10.2022



**Energo Příbram, s.r.o.**  
Mgr. Petr Kubový  
jednatel

## ZAMĚŘENÍ VODOVODU

**Název akce:** Zaměření vodovodu k.ú. Příbram  
**Místo stavby:** Příbram p.p.č 2862/2, 2861/1, 2863/5, 2863/116, 2926/2, 2929/1,  
2926/4, 2926/3 a 2930/2  
**Kraj:** Středočeský  
**Okres:** Příbram  
**Investor:** Cik - invest s.r.o., Čs. armády 27, 26101 Příbram

**Dodavatel:** Cik - invest s.r.o., Čs. armády 27, 26101 Příbram  
IČO: 24740942; DIČ: 24740942

**Datum vyhotovení:** prosinec 2017

## Obsah dokumentace:

1. Technická zpráva
2. Mapový list se zaměřením trasy vodovodu a kanalizace M 1:200
3. Výpis souřadnic podrobných bodů trasy vodovodu a kanalizace

## Technická zpráva

### 1. Předmět zakázky:

Zaměření skutečného provedení stavby vodovodního a přípojek řadu

### 2. Měřičské práce:

#### 2.1. Popis území:

Zaměřované území se nachází v intravilánu města Příbram  
Zaměřené řady jsou uloženy na 2862/2, 2861/1, 2863/5, 2863/116, 2926/2, 2929/1,  
2926/4, 2926/3 a 2930/2, k.ú. Příbram

#### 2.2. Podrobné měření:

Bylo provedeno polohové a výškové zaměření. Dále pak byla vyhotovena dokumentace v tištěné písemné podobě.

- délka vodovodního řadu – 287m, materiál – PE80
- délka vod. přípojek – 10m, materiál – PE32

### 3. Použité přístroje a pomůcky:

Pro měření byl použit GNSS přístroj CHC i80 s příslušenstvím a další standardní geodetické vybavení. Zpracování naměřených hodnot a grafický výstup byl proveden na PC programem WinKokeš 8

Souřadnicový a výškový systém:

Podrobné body byly vypočteny v souřadnicovém systému S-JTSK, ve 3.třídě přesnosti určení polohy bodů. a výškovém systému B. p. v.  
Měřičské a výpočetní práce provedl Martin Smíšek – geomart, Březohorská 253, 26101 Příbram 7, IČ: 65589378

V Příbrami 18. 12. 2017

Vypracoval: Martin Smíšek



## Seznam souřadnic

CB	Y	X	Bpv – terén	Bpv – uložení	poznámka
01	778877.00	1082043.24	483.68		
02	778877.42	1082041.04	484.45		napojení stav. vod.
03	778877.81	1082038.26	485.52		vodoměr
04	778880.42	1082030.52	485.49		trasa vod. řadu
05	778889.61	1082003.95	487.26		trasa vod. řadu
06	778900.78	1081968.59	487.95		trasa vod. řadu
07	778904.31	1081957.09	488.96		trasa vod. řadu
08	778903.20	1081953.86	489.18		trasa vod. řadu
09	778900.14	1081952.58	489.53		trasa vod. řadu
10	778890.79	1081948.09	489.66		vod. šoupě
11	778885.69	1081945.69	489.05		vod. šoupě
12	778885.69	1081935.96	488.62		trasa vod. řadu
13	778883.22	1081920.41	489.75		trasa vod. řadu
14	778880.01	1081919.07	489.82		trasa vod. řadu
15	778878.85	1081914.01	490.18		trasa vod. řadu
16	778878.41	1081898.03	491.47		trasa vod. řadu
17	778878.07	1081880.94	492.72		trasa vod. řadu
18	778878.10	1081857.29	494.49		trasa vod. řadu
19	778877.18	1081808.16	498.20		trasa vod. řadu
20	778880.73	1081808.23	498.23	497.06	přípojka
21	778877.31	1081806.93	498.32		vodoměrná šachta
22	778877.35	1081806.54	498.32		vod. šoupě
23	778876.35	1081788.74	497.95		vod. šoupě
24	778875.16	1081777.21	497.05		trasa vod. řadu
25	778880.94	1081776.67	497.64	496.52	přípojka
26	778874.92	1081774.91	497.01		vodoměrná šachta hydrant





# VÝKAZ DOSAVADNÍHO A NOVÉHO STAVU ÚDAJŮ KATASTRU NEMOVITOSTÍ

Dosavadní stav				Nový stav										
Označení pozemku parc. číslem	Výměra parcely		Druh pozemku	Označení pozemku parc. číslem	Výměra parcely		Druh pozemku	Typ stavby	Způsob využití	Porovnání se stavem evidence právních vztahů				
	ha	m <sup>2</sup>	Způsob využití		ha	m <sup>2</sup>	Způsob využití	Způsob využití	výměr	Díl přechází z pozemku označeného v katastru nemovitostí	dřívejší poz. evidenci	Číslo listu vlastnictví	Výměra dílu	
2861/1										2861/1		5882		
2862/2										2862/2		5882		
2863/5										2863/5		11900		
2863/116										2863/116		11900		
2926/2										2926/2		4346		

Oprávněný : dle smlouvy

Druh věcného břemene : dle smlouvy

### Seznam souřadnic (S-JTSK)

Číslo bodu	Souřadnice pro zápis do KN			Souřadnice určené měřením		
	Y	X	kód kv.	Y	X	Poznámka
1824-17	778881.34	1081917.95	3			
2655-40	778878.77	1081809.74	3			
1	778878.27	1082045.01	3			
2	778875.57	1082042.43	3			
3	778876.31	1082044.69	3			
4	778876.31	1082037.88	3			
5	778879.31	1082038.64	3			
6	778883.27	1082027.13	3			
7	778889.09	1082010.19	3			
8	778880.74	1082025.00	3			
9	778885.96	1082009.84	3			
10	778891.07	1082004.43	3			
11	778888.15	1082003.47	3			
12	778902.97	1081966.51	3			
13	778902.69	1081957.11	3			
14	778901.96	1081954.98	3			
15	778904.44	1081952.74	3			
16	778905.11	1081954.68	3			
17	778887.23	1081944.71	3			
18	778884.15	1081946.67	3			
19	778887.23	1081935.84	3			
20	778884.15	1081936.08	3			
21	778884.61	1081919.35	3			
22	778885.35	1081924.01	3			
23	778882.20	1081923.79	3			
24	778881.83	1081921.50	3			
25	778878.69	1081920.19	3			
26	778880.39	1081913.82	3			
27	778877.31	1081914.20	3			
28	778881.48	1081921.35	3			
29	778875.64	1081808.22	3			
30	778873.28	1081773.48	3			
31	778875.40	1081773.33	3			

<b>GEOMETRICKÝ PLÁN</b> pro vymezení rozsahu věcného břemene k čdšti pozemku	Geometrický plán ověřil úředně oprávněný zeměměřický inženýr:	Stejnopis ověřil úředně oprávněný zeměměřický inženýr:
	Jméno, příjmení: <b>Ing. Rudolf Smlíšek</b>	Jméno, příjmení: <b>Ing. Smlíšek Rudolf</b>
	Číslo položky seznamu úředně oprávněných zeměměřických inženýrů: <b>1469/1996</b>	Číslo položky seznamu úředně oprávněných zeměměřických inženýrů: <b>1469/1996</b>
	Dne: <b>4. 12. 2019</b>	Dne: <b>17. 12. 2019</b>
	Náležitosti a přesnosti odpovídá právním předpisům.	Tento stejnopis odpovídá geometrickému plánu v elektronické podobě uloženému v dokumentaci katastrálního úřadu.
Vyhotovitel: <b>Ing. Rudolf Smlíšek</b> <b>Březohorská 253</b> <b>26101 Příbram 7</b>	Katastrální úřad souhlasí s očíslováním parcel.	
Číslo plánu: <b>6238-172/2019</b>	KÚ pro Středočeský kraj KP Příbram Ing. Pavlína Burianová PGP-2366/2019-211 2019.12.17 14:01:56 CET	
Okres: <b>Příbram</b>		
Obec: <b>Příbram</b>		
Kat. území: <b>Příbram</b>		
Mapový list: <b>Příbram 1-0/34, 1-1/12</b>		
Dosavadním vlastníčkům pozemků byla poskytnuta možnost seznámit se v terénu s průběhem navržených nových hranic, které byly označeny předepsaným způsobem.		





**Energo Příbram, s.r.o.**

IČO 06122108

se sídlem Obecnická 269, Příbram VI-Březové Hory, 261 01 Příbram

(dále jen „**Strana povinná**“)


### **Souhlas zástavního věřitele se zřízením věcného břemene**

**UniCredit Bank Czech Republic and Slovakia, a.s.**, se sídlem Praha 4 - Michle, Želetavská 1525/1, PSČ 14092, IČ 64948242, zapsaná v obchodním rejstříku vedeném Městským soudem v Praze pod sp. zn. B 3608 (dále jen „**Zástavní věřitel**“), zastoupena Jirím Bohalem a Tomášem Valešem, jako zástavní věřitel a oprávněný ze zástavních práv a zákazů zcizení a zatížení a souvisejících zápisů zapsaných v katastru nemovitostí pod č. j. V-2355/2020-211 k pozemkům parc. č. 2863/5 a 2863/116 v obci Příbram, katastrální území Příbram, zapsaných na LV č. 11900 vedeném Katastrálním úřadem pro Středočeský kraj, Katastrálním pracovištěm Příbram (dále jen „**Služebné pozemky**“),

tímto uděluje souhlas se zřízením věcného břemene – služebnost inženýrské sítě spočívající v právu strany oprávněné zřídit, vést, provádět revize, provozovat a udržovat na vlastní náklad inženýrskou síť – vodovodní řad provedený z HDPE 90/8,2 mm, SDR 11 PE 100 PN 16, kdy celková délka této inženýrské sítě činí 287 metrů na Služebných pozemcích a povinnosti Strany povinné strpět tuto inženýrskou síť, ve prospěch Města Příbram, se sídlem Tyršova 108, 261 19 Příbram I, IČO: 00243132, a to na dobu neurčitou, na základě a v rozsahu a v souladu s návrhem Smlouvy o zřízení služebnosti, která je přílohou tohoto souhlasu.

Příloha:        Návrh Smlouvy o zřízení služebnosti

V Praze dne 2.8.2022

  
Jméno: Jiří Bohal

Funkce: na základě pověření

  
Jméno: Tomáš Valeš

Funkce: na základě pověření

# SMLOUVA O ZŘÍZENÍ SLUŽEBNOSTI

č. \_\_\_\_\_ /OIRM/2020

(usn. RM č. 1181/2019/RM ze dne 9.12.2019,  
revokované usn. RM č. 437/2020/RM ze dne 15.6.2020)  
Věcné břemeno v pozemku a služebnost inženýrské sítě - vodovod

uzavřena dle ustanovení § 1257 a násl. zákona č. 89/2012 Sb., občanský zákoník,  
v platném znění (dále také „OZ“),

## Smluvní strany:

### Město Příbram

se sídlem Tyršova 108, 261 19 Příbram I  
zastoupené starostou panem Mgr. Janem Konvalinkou

IČO: 00243132

DIČ: CZ00243132

Bankovní spojení: [REDAKCE]

Č. účtu: [REDAKCE]

E-mail: [e-podatelna@pribram.eu](mailto:e-podatelna@pribram.eu)

ID datové schránky: 2ebbrqu

(dále jen „**STRANA OPRAVNĚNÁ**“)

a na straně druhé

### Energo Příbram, s.r.o.

IČO: 06122108

DIČ: CZ699006271

sídlo: Obecnická 269, Příbram VI-Březové Hory, 261 01 Příbram  
zapsaná v obchodním rejstříku vedeném Městským soudem v Praze  
pod sp.zn. C 275501

zastoupená: Mgr. Petrem Kubovým, jednatelem

(dále jen „**STRANA POVINNÁ**“)

uzavřely níže uvedeného dne, měsíce a roku, dle ustanovení § 1257 OZ, smlouvu o zřízení  
služebnosti (dále jen „**SMLOUVA**“):

## Článek I. Úvodní ustanovení

1.1. STRANA POVINNÁ prohlašuje, že je podle výpisu z katastru nemovitostí vedeného pro  
obec **Příbram**, katastrální území **Příbram**, Katastrálním úřadem pro Středočeský kraj,  
Katastrálním pracovištěm Příbram, výlučným vlastníkem této nemovité věci:

pozemku parc. č. **2863/5**, způsob využití jiná plocha, zapsaném na LV č. 11900,  
pozemku parc. č. **2863/116**, způsob využití jiná plocha, zapsaném na LV č. 11900.

Pozemky specifikované v tomto ustanovení smlouvy dále jen „**SLUŽEBNÉ POZEMKY**“.

1.2. STRANA POVINNÁ prohlašuje, že vlastnictví ke **SLUŽEBNÝM POZEMKŮM** ke dni  
podpisu této smlouvy nepozbyla.

1.3. Ve **SLUŽEBNÝCH POZEMCÍCH** je uložena část inženýrské sítě – vodovodní řad  
provedený z HDPE 90/8,2 mm, SDR 11 PE 100 PN 16, kdy celková délka této inženýrské  
sítě činí 287 metrů (dále jen „**INŽENÝRSKÁ SÍŤ**“).

- 1.4. Skutečné uložení INŽENÝRSKÉ SÍTĚ je graficky znázorněno v geodetické dokumentaci – Zaměření vodovodu v k.ú. Příbram, zpracované Martinem Smíškem – geomart, IČ 655 89 378, Březohorská 253, 261 01 Příbram 7, tvořícím přílohu č. 1 této smlouvy.
- 1.5. Ochranné pásmo INŽENÝRSKÉ SÍTĚ je graficky znázorněno v geometrickém plánu č. 6238-172/2019 vypracovaným oprávněným zeměměřičským inženýrem Ing. Rudolfem Smíškem a tvořícím přílohu č. 2 této smlouvy (dále jen „GEOMETRICKÝ PLÁN“).
- 1.6. K INŽENÝRSKÉ SÍTI - vodovodnímu řadu, který je mimo jiné uložen ve SLUŽEBNÝCH POZEMCÍCH vydal Městský úřad Příbram, Odbor životního prostředí kolaudační souhlas ze dne 3.10.2019 sp. zn. SZ MěÚPB 75817/2019/OŽP/Prš.

## Článek II.

### Zřízení, nabytí a rozsah služebnosti

- 2.1. STRANA POVINNÁ touto SMLOUVOU zřizuje k částem SLUŽEBNÝCH POZEMKŮ - vymezených GEOMETRICKÝM PLÁNEM ve prospěch STRANY OPRAVNĚNÉ **služebnost inženýrské sítě** spočívající v právu STRANY OPRAVNĚNÉ zřídit, vést, provádět revize, provozovat a udržovat na vlastní náklad INŽENÝRSKOU SÍŤ uvedenou v článku I. této SMLOUVY NA SLUŽEBNÝCH POZEMCÍCH (jeho částech vymezených GEOMETRICKÝM PLÁNEM) a povinnost STRANY POVINNÉ strpět tuto INŽENÝRSKOU SÍŤ, která je umístěna ve SLUŽEBNÝCH POZEMCÍCH tak, jak je zobrazeno GEOMETRICKÝM PLÁNEM. STRANA OPRAVNĚNÁ oprávnění ze služebnosti přijímá. Služebnost se zřizuje na dobu neurčitou.
- 2.2. Na základě této smlouvy vzniká STRANĚ OPRAVNĚNÉ právo vstupu a vjezdu na SLUŽEBNÉ POZEMKY za účelem zřízení, provozování, zajištění oprav, údržby, rekonstrukce a výměny INŽENÝRSKÉ SÍTĚ. STRANA OPRAVNĚNÁ deklaruje, že se bude snažit do práv STRANY POVINNÉ zasahovat v míře nejnutnější a bude maximálně šetřit její vlastnická práva.
- 2.3. Strany deklarují, že je jim známo ustanovení § 23 zákona o vodovodech a kanalizacích č. 274/2001 Sb. v platném znění, stanovující existenci ochranných pásem vodovodních řadů. Ochrannými pásmy se rozumí prostor v bezprostřední blízkosti vodovodních řadů určený k zajištění jejich provozuschopnosti. Ochranné pásmo INŽENÝRSKÉ SÍTĚ je vymezeno vodorovnou vzdáleností od vnějšího líce stěny potrubí na každou stranu a činí
  - a) do průměru 500 mm včetně, 1,5 metru
  - b) nad průměr 500 mm, 2,5 metru
  - c) o průměru nad 200 mm včetně, jehož dno je uloženo v hloubce větší než 2,5 metru pod upraveným povrchem, se vzdálenost podle písmen a) nebo b) od vnějšího límce zvyšují o 1,0 metru, od vnějšího líce stěny potrubí na obě strany.
- 2.4. V tomto příslušném ochranném pásmu je zakázáno provádět činnosti, které by ve svých důsledcích ohrozily inženýrské sítě včetně jejich příslušenství, spolehlivost a bezpečnost jejich provozu.
- 2.5. V ochranném pásmu vodovodního řadu nelze:
  - a) provádět zemní práce, stavby, umísťovat konstrukce nebo jiná podobná zařízení či provádět činnosti, které omezují přístup k vodovodnímu řadu nebo kanalizační stoce, nebo které by mohly ohrozit jeho technický stav nebo plynulé provozování,
  - b) vysazovat trvalé porosty,
  - c) provádět skládky mimo skládek jakéhokoliv odpadu,
  - d) provádět terénní úpravy,jen s písemným souhlasem vlastníka vodovodu (tj. STRANY OPRAVNĚNÉ), případně provozovatele, pokud tak vyplývá ze smlouvy uzavřené podle § 8 odst. 2 zákona č. 274/2001 Sb. v platném znění.

2.6. V případě umístění jakékoli stavby bude dodržena vzdálenost umístění stavby v souladu s příslušným ochranným pásmem od vnějšího líce stěny vodovodního potrubí na každou stranu na základě zaměřené skutečné trasy. Pokud STRANA POVINNÁ přistoupí k záměru oplotit SLUŽEBNÉ POZEMKY, zavazuje se takové oplocení v místech křížení s INŽENÝRSKOU SÍTÍ a v jeho ochranném pásmu provést jako snadno rozebíratelné, bez základů a základové patky budou umístěny mimo trasu a ochranné pásmo INŽENÝRSKÉ SÍTĚ.

2.7. SMLUVNÍ STRANY dále sjednaly následující podmínky:

- a) Potřebu provádění zásahu na INŽENÝRSKÉ SÍTI, oznámí STRANA OPRÁVNĚNÁ STRANĚ POVINNÉ telefonicky nebo SMS a emailem s uvedením termínu zahájení prací a data předpokládaného ukončení prací.
- b) STRANA POVINNÁ se zavazuje v případě plánovaných oprav, revizí a údržby na INŽENÝRSKÉ SÍTI, do 7 kalendářních dnů od oznámení, a v případě potřeby provedení havarijního zásahu, neprodleně odstranit veškeré překážky, bránící přístupu k INŽENÝRSKÉ SÍTI a realizaci všech souvisejících prací a úkonů tak, aby STRANA OPRÁVNĚNÁ mohla provést zásah. V případě, že STRANA POVINNÁ nesplní závazek zpřístupnit pozemek v rozsahu nezbytném pro provedení zásahu, provede toto zpřístupnění na náklady STRANY POVINNÉ STRANA OPRÁVNĚNÁ, resp. prostřednictvím svého provozovatele, k čemuž jej STRANA POVINNÁ podpisem této smlouvy zmocňuje. STRANA POVINNÁ bere na vědomí, že pokud by tak neučinila, byla by STRANA OPRÁVNĚNÁ nucena kromě jiných opatření, rovněž přerušit dodávku v době od zjištění havárie a po celou dobu opravy havárie. Při zajištění přístupu je STRANA OPRÁVNĚNÁ oprávněna zejména rozebrat oplocení, zpevněné plochy, terasu z dlažby apod. a materiál uložit na předmětném pozemku.
- c) Po provedení zásahu na INŽENÝRSKÉ SÍTI uvede STRANA OPRÁVNĚNÁ pozemek do původního stavu. Původní stav pozemku zdokumentuje STRANA OPRÁVNĚNÁ fotodokumentací.
- d) Smluvní strany se výslovně dohodly, že STRANA OPRÁVNĚNÁ může dle svého uvážení jednostranným úkonem pověřit výkonem svých práv dle této smlouvy a plněním povinností pro STRANU OPRÁVNĚNOU z této smlouvy vyplývajících, provozovatele svého vodohospodářského majetku, se kterým bude mít uzavřenou příslušnou smlouvu dle zákona o vodovodech a kanalizacích. STRANA POVINNÁ se zavazuje takovému provozovateli umožnit výkon veškerých práv STRANY OPRÁVNĚNÉ dle této smlouvy.
- e) STRANA OPRÁVNĚNÁ uvádí a STRANA POVINNÁ bere na vědomí, že ke dni podpisu této smlouvy je smluvním provozovatelem vodohospodářského majetku STRANY OPRÁVNĚNÉ společnost 1.SčV, a.s., se sídlem Ke Kablu 971, 100 00 Praha 10, IČO 47549793, DIČ CZ 47549793.

2.8. Služebnost dle této smlouvy vzniká a k jejímu nabytí oprávněnou osobou dojde zápisem vkladu práva služebnosti ke SLUŽEBNÝM POZEMKŮM do katastru nemovitostí vedeného Katastrálním úřadem pro Středočeský kraj, Katastrální pracoviště Příbram

2.9. Smluvní strany souhlasí s tím, aby na základě této smlouvy byl podán návrh na povolení zápisu vkladu práva služebnosti do katastru nemovitostí.

### Článek III.

#### Náklady spojené se zřízením služebnosti

3.1. Služebnost inženýrské sítě se podle této SMLOUVY zřizuje za celkovou jednorázovou úplatou ve výši 31.000,- Kč plus daň z přidané hodnoty v zákonné výši, tj. celková úplata činí **37.510,- Kč**, kterou je STRANA OPRÁVNĚNÁ povinna uhradit **STRANĚ POVINNÉ**.

3.2. Jednorázovou úplatou za zřízení věcného břemene specifikovanou v bodu 3.1. tohoto článku smlouvy se STRANA OPRÁVNĚNÁ zavazuje uhradit **STRANĚ POVINNÉ** na



základě faktury - daňového dokladu se splatností 30 dní ode dne vystavení faktury. STRANA POVINNÁ je oprávněna vystavit fakturu - daňový doklad až po obdržení vyrozumění, ve kterém je uveden den zápisu věcného břemene – služebnosti inženýrské sítě v katastru nemovitosti. Dnem uskutečnění zdanitelného plnění je den doručení vyrozumění se zápisem změny věcného břemene – služebnosti inženýrské sítě. Faktura (daňový doklad) musí obsahovat náležitosti stanovené v § 29 zákona č.235/2004 Sb. v platném znění (zákon o DPH). STRANA OPRÁVNĚNÁ je oprávněna vrátit daňový doklad, jestliže nespĺňuje stanovené náležitosti nebo obsahuje nesprávné údaje. Dnem vrácení daňového dokladu se staví běh lhůty jeho splatnosti. Nová lhůta počíná běžet dnem, kdy je STRANĚ OPRÁVNĚNÉ doručen opravený daňový doklad.

- 3.3. Poplatek za provedení vkladu služebnosti do katastru nemovitostí bude hradit a návrh podávat STRANA OPRÁVNĚNÁ.

#### **Článek IV. Součinnost stran**

- 4.1. Smluvní strany jsou povinny poskytnout si navzájem veškerou možnou součinnost k provedení vkladu práva dle této SMLOUVY do katastru nemovitostí. Pro případ zamítnutí návrhu na zápis služebnosti na základě této SMLOUVY příslušným katastrálním úřadem, se smluvní strany zavazují učinit veškeré relevantní jednání k odstranění překážek provedení zápisu při zachování smyslu a účelu této SMLOUVY.
- 4.2. Vyskytnou-li se události, které jedné ze stran částečně nebo úplně znemožní plnění svých povinností podle této SMLOUVY, jsou povinny se o tomto bez zbytečného odkladu informovat a společně podniknout kroky k jejich neprodlenému překonání. Nesplnění této povinnosti zakládá právo na náhradu škody pro strany, které se porušení smlouvy v tomto bodě nedopustily.

#### **Článek V. Závěrečná ustanovení**

- 5.1. Jakékoli změny a doplňky této SMLOUVY lze učinit pouze formou písemného a číslovaného dodatku, podepsaného všemi smluvními stranami.
- 5.2. Tato smlouva je vyhotovena ve čtyřech (4) stejnopisech. STRANA POVINNÁ obdrží jedno (1) vyhotovení, STRANA OPRÁVNĚNÁ obdrží dvě (2) vyhotovení a jedno (1) vyhotovení je určeno pro potřeby vkladového řízení u příslušného katastrálního úřadu.
- 5.3. Smluvní strany se dohodly, že SMLOUVA bude v souladu se zák. č. 340/2015 Sb., o zvláštních podmínkách účinnosti některých smluv, uveřejňování těchto smluv a o registru smluv (zákon o registru smluv) v platném znění, uveřejněna v registru smluv. Smluvní strany se dále dohodly, že elektronický obraz smlouvy a metadata dle tohoto zákona zašle k uveřejnění v registru smluv město Příbram, a to nejpozději do data sjednané účinnosti smlouvy (popř. v zákonné lhůtě, je-li sjednáno datum účinnosti pozdější).
- 5.4. Smluvní strany si SMLOUVU řádně přečetly, s obsahem SMLOUVY, který je projevem jejich svobodné a vážné vůle, souhlasí a na důkaz připojují své podpisy.
- 5.5. Doložka platnosti právního úkonu dle § 41 zák. č. 128/2000 Sb., o obcích (obecní řízení), v platném znění: O uzavření SMLOUVY rozhodla Rada města Příbram usnesením č. 1181/2019/RM ze dne 9.12.2019, jež bylo revokováno usnesením Rady města Příbram č. 437/2020/RM ze dne 15.6.2020.

Přílohy:  
Příloha č. 1 – zakres průběhu vedení vodovodního řadu

Příloha č. 2 – geometrický plán č. 6238-172/2019

Příloha č. 3 – souhlas zástavního věřitele se zatížením pozemku

Příloha č. 4 – Rozhodnutí Rady města Příbram č. 1181/2019/RM ze dne 9.12.2019 a č. 437/2020/RM ze dne 15.6.2020

Za STRANU OPRAVNĚNOU

V Příbrami dne:

.....  
město Příbram  
Mgr. Jan Konvalinka  
starosta

Za STRANU POVINNOU

V Příbrami dne:

.....  
**Energo Příbram, s.r.o.**  
Mgr. Petr Kubový  
jednatel

**13 q) Návrh rozpočtového opatření - změny rozpočtu města na rok 2019, tj. navýšení kapitálových výdajů kapitoly 717 - MP o částku 1.679.052,00 Kč a snížení běžných výdajů kapitoly 741 - OE (rezerva z dotačních titulů) ve stejné výši z důvodu nákupu silničního rychloměru ES7.0 mobile**

rozpočtového opatření - změnu rozpočtu města na rok 2019 na straně výdajů, tj. navýšení kapitálových výdajů kapitoly 717 - MP o částku 1.679.052,00 Kč a snížení běžných výdajů kapitoly 741 - OE (rezerva z dotačních titulů) ve stejné výši z důvodu nákupu silničního rychloměru ES7.0 mobile.

**Změna se v rozpočtu města promítne takto:**

č. poř.	kapitola	paragraf	pol.	účelový znak	název akce	prvek rozpočtu	popis	částka změny
RP0482	741 - OE	6171		5901		001 Ostatní	Rezerva z dotačních titulů	-1 679 052,00
RP0484	717 - MP	5311		6122		001 Investiční výdaje MP	Stroje, přístroje, zařízení	1 679 052,00

**13 r) Návrh rozpočtového opatření - změny rozpočtu města na rok 2019, tj. snížení příjmů kapitoly 741 - OE (investiční dotace ÚZ 602) o částku 107.175,09 Kč a výdajů kapitoly 786 - OIRM ve stejné výši z důvodu vrácení části poskytnuté dotace od Středočeského kraje ze Středočeského Fondu kultury a obnovy památek v rámci Tematického zadání Obnova kulturních památek na zajištění projektu "Zámeček - Ernestinum - odvlhčení obvodových zdí"**

rozpočtové opatření - změnu rozpočtu města na rok 2019, tj. snížení příjmů kapitoly 741 - OE (investiční dotace ÚZ 602) o částku 107.175,09 Kč a výdajů kapitoly 786 - OIRM ve stejné výši z důvodu vrácení části skutečně poskytnuté dotace od Středočeského kraje ze Středočeského Fondu kultury a obnovy památek v rámci Tematického zadání Obnova kulturních památek na zajištění projektu "Zámeček - Ernestinum - odvlhčení obvodových zdí".

**Změna se v rozpočtu města promítne takto:**

č. poř.	kapitola	paragraf	pol.	účelový znak	název akce	prvek rozpočtu	popis	částka změny
RP0470	786 - OIRM	3322	6121	602	037 Zámeček - Ernestinum	4850	Odvlhčení obvodových zdí - dotace	-107 175,09
RP0473	741 - OE		4222	602	001 Investiční přijaté transfery	4925	Středočeský Fond kultury a obnovy památek (Zámeček - Ernestinum)	-107 175,09

hl. pro 7

**14) Divadlo A. Dvořáka Příbram – žádost o navýšení mzdového limitu**

R.usn.č.1179/2019

Rada **s c h v a l u j e**

navýšení mzdového limitu příspěvkové organizace Divadlo A. Dvořáka Příbram o částku 500.000,00 Kč bez navýšení neinvestičního příspěvku zřizovatele.

hl. pro 7

**15) Zřízení věcného břemene a nabytí služebnosti inženýrské sítě vodovodního řadu**

R.usn.č.1180/2019

Rada **s c h v a l u j e**

uzavření smlouvy o zřízení věcného břemene a nabytí služebnosti inženýrských sítí, vodovodního řadu, uloženého na pozemku manželů [obrazek] pozemek parc. č. [obrazek] v k.ú. Žežice, a to bezúplatně.

hl. pro 7

**16) Návrh na odkoupení vodovodního řadu, zřízení věcného břemene a nabytí služebnosti inženýrské sítě**

R.usn.č.1181/2019

Rada **s c h v a l u j e**

1) odkoupení vodovodního řadu v k.ú. Příbram od společnosti Cik – invest s.r.o., IČ 247 40 942, se sídlem Čs. armády 27, 261 01 Příbram, za symbolickou částku v celkové výši 1,00 Kč vč. DPH,



- 2) uzavření smlouvy o zřízení věcných břemen a nabytí služebnosti inženýrských sítí v pozemcích parc. č. 2861/1, 2862/2, 2863/5, 2863/116 a 2926/2, v k.ú. Příbram, a to bezúplatně.

hl. pro 6  
(nepřítomen 1)

**17) Uzavření partnerské smlouvy o reklamní činnosti a propagačních službách se společností Pbtisk a.s. – podpora akce Advent 2019**

R.usn.č.1182/2019

Rada I. schvaluje

uzavření Smlouvy o reklamní činnosti a propagačních službách se společností Pbtisk a.s., IČO: 48244627, DIČ: CZ48244627, jejímž předmětem je závazek města Příbram poskytnout za úplaty celkem 33.166,10 Kč včetně DPH služby za účelem propagace a reklamy zmíněné společnosti (dále jen „Smlouva“) u příležitosti konání akcí - Zahájení adventu 01.12.2019, Bronzové adventní zastavení 08.12.2019, Stříbrné adventní zastavení 15.12.2019, Zlaté adventní zastavení 22.12.2019.

II. ukládá

MKC Příbram zajistit uzavření Smlouvy v souladu s bodem I. tohoto usnesení.

hl. pro 7

**18) Uzavření partnerské smlouvy o reklamní činnosti a propagačních službách se společností ZAT a.s. – podpora akce Advent 2019**

R.usn.č.1183/2019

Rada I. schvaluje

uzavření Smlouvy o reklamní činnosti a propagačních službách se společností ZAT a.s., IČO: 45148431, DIČ: CZ45148431, jejímž předmětem je závazek města Příbram poskytnout za úplaty celkem 35.000,00 Kč včetně DPH služby za účelem propagace a reklamy zmíněné společnosti (dále jen „Smlouva“) u příležitosti konání akcí - Zahájení adventu 01.12.2019, Bronzové adventní zastavení 08.12.2019, Stříbrné adventní zastavení 15.12.2019, Zlaté adventní zastavení 22.12.2019.

II. ukládá

MKC Příbram zajistit uzavření Smlouvy v souladu s bodem I. tohoto usnesení.

hl. pro 7

**19) Uzavření partnerské smlouvy o reklamní činnosti a propagačních službách se společností MPC s.r.o. – podpora akce Advent 2019**

R.usn.č.1184/2019

Rada I. schvaluje

uzavření Smlouvy o reklamní činnosti a propagačních službách se společností MPC s.r.o., IČO: 40755517, DIČ: CZ40755517, jejímž předmětem je závazek města Příbram poskytnout za úplaty celkem 10.000,00 Kč včetně DPH služby za účelem propagace a reklamy zmíněné společnosti (dále jen „Smlouva“) u příležitosti konání akcí - Zahájení adventu 01.12.2019, Bronzové adventní zastavení 08.12.2019, Stříbrné adventní zastavení 15.12.2019, Zlaté adventní zastavení 22.12.2019.

II. ukládá

MKC Příbram zajistit uzavření Smlouvy v souladu s bodem I. tohoto usnesení.

hl. pro 7

**20) Uzavření partnerské smlouvy o reklamní činnosti a propagačních službách se společností PRORESTA, s.r.o. – podpora akce Advent 2019**

R.usn.č.1185/2019

Rada I. schvaluje