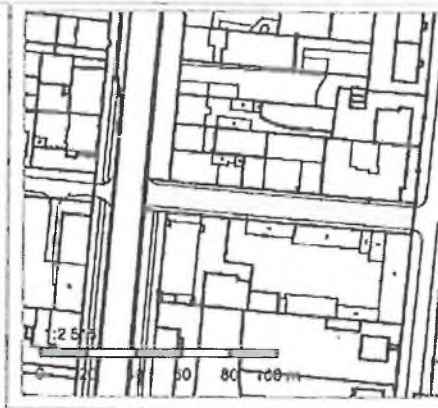


Informace o pozemku

Parcelní číslo:	<u>695/1</u>
Obec:	<u>Uherské Hradiště [592005]</u>
Katastrální území:	<u>Uherské Hradiště [772844]</u>
Číslo LV:	<u>10001</u>
Výměra [m ²]:	1461
Typ parcely:	Parcela katastru nemovitostí
Mapový list:	DKM
Určení výměry:	Graficky nebo v digitalizované mapě
Způsob využití:	ostatní komunikace
Druh pozemku:	ostatní plocha



Vlastníci, jiní oprávnění

Vlastnické právo	Podíl
Město Uherské Hradiště, Masarykovo náměstí 19, 68601 Uherské Hradiště	

Způsob ochrany nemovitosti

Nejsou evidovány žádné způsoby ochrany.

Seznam BPEJ

Parcela nemá evidované BPEJ.

Omezení vlastnického práva

Nejsou evidována žádná omezení.

Jiné zápisy

Nejsou evidovány žádné jiné zápisy.

Řízení, v rámci kterých byl k nemovitosti zapsán cenový údaj

Nemovitost je v územním obvodu, kde státní správu katastru nemovitostí ČR vykonává [Katastrální úřad pro Zlínský kraj, Katastrální pracoviště Uherské Hradiště](#)

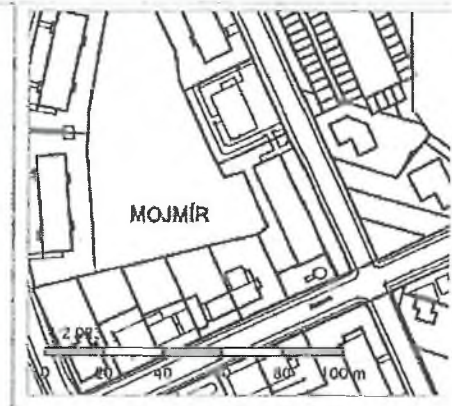
Zobrazené údaje mají informativní charakter. Platnost k 23.02.2017 10:00:00.

© 2004 - 2017 [Český úřad zeměměřičký a katastrální](#), Pod sídlištěm 1800/9, Kobylisy, 18211 Praha 8
Podání určená katastrálním úřadům a pracovištím zasílejte přímo na [jejich e-mail adresu](#).

Verze aplikace: 5.5.0 build 0

Informace o pozemku

Parcelní číslo:	<u>1392</u>
Obec:	<u>Uherské Hradiště [5920051]</u>
Katastrální území:	<u>Uherské Hradiště [772844]</u>
Číslo LV:	<u>10001</u>
Výměra [m ²]:	579
Typ parcely:	Parcela katastru nemovitostí
Mapový list:	DKM
Určení výměry:	Graficky nebo v digitalizované mapě
Způsob využití:	zeleň
Druh pozemku:	ostatní plocha



Vlastníci, jiní oprávnění

Vlastnické právo	Podíl
Město Uherské Hradiště, Masarykovo náměstí 19, 68601 Uherské Hradiště	

Způsob ochrany nemovitosti

Nejsou evidovány žádné způsoby ochrany.

Seznam BPEJ

Parcela nemá evidované BPEJ.

Omezení vlastnického práva

Nejsou evidována žádná omezení.

Jiné zápisy

Typ
Změna číslování parcel
Řízení, v rámci kterých byl k nemovitosti zapsán cenový údaj

Nemovitost je v územním obvodu, kde státní správu katastru nemovitostí ČR vykonává Katastrální úřad pro Zlínský kraj, Katastrální pracoviště Uherské Hradiště

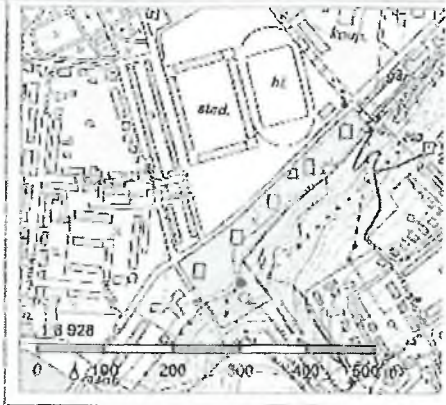
Zobrazené údaje mají informativní charakter. Platnost k 23.02.2017 10:00:00.

© 2004 - 2017 Český úřad zeměměřický a katastrální, Pod vildlištěm 1800/9, Kobylisy, 18211 Plocha 8
Podání určená katastrálním úřadům a pracovištím zaslejte přímo na jejich e-mail adresu.

Verze aplikace: 5.5.0 build 0

Informace o pozemku

Parcelní číslo:	<u>1311/1</u>
Obec:	<u>Uherské Hradiště [5920051]</u>
Katastrální území:	<u>Uherské Hradiště [772844]</u>
Číslo LV:	<u>10001</u>
Výměra [m ²]:	17561
Typ parcely:	Parcela katastru nemovitostí
Mapový list:	DKM
Určení výměry:	Graficky nebo v digitalizované mapě
Způsob využití:	manipulační plocha
Druh pozemku:	ostatní plocha



Vlastníci, jiní oprávnění

Vlastnické právo	Podíl
Město Uherské Hradiště, Masarykovo náměstí 19, 68601 Uherské Hradiště	

Způsob ochrany nemovitosti

Nejsou evidovány žádné způsoby ochrany.

Seznam BPEJ

Parcela nemá evidované BPEJ.

Omezení vlastnického práva

Typ
Věcné břemeno zřizování a provozování vedení

Jiné zápisy

Nejsou evidovány žádné jiné zápisy.

Řízení, v rámci kterých byl k nemovitosti zapsán cenový údaj

Nemovitost je v územním obvodu, kde státní správu katastru nemovitostí ČR vykonává Katastrální úřad pro Zlínský kraj, Katastrální pracoviště Uherské Hradiště

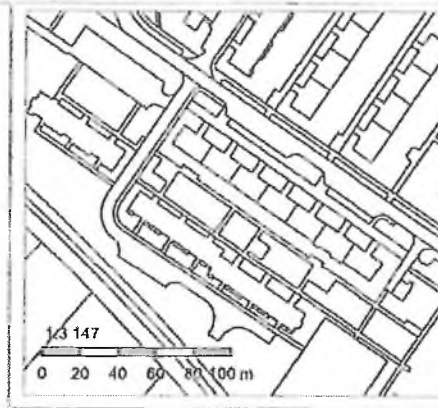
Zobrazené údaje mají informativní charakter. Platnost k 23.02.2017 10:00:00.

© 2004 - 2017 Český úřad zeměměřičový a katastrální. Pod sídlištěm 1800/9, Kobylisy, 18211 Praha 8
Podání určená katastrálním úřadům a pracovištím zasílejte přímo na jejich e-mail adresu.

Verze aplikace: 5.5.0 build 0

Informace o pozemku

Parcelní číslo:	544/25
Obec:	Uherské Hradiště (5920051)
Katastrální území:	Uherské Hradiště (7728441)
Číslo LV:	10001
Výměra [m ²]:	1430
Typ parcely:	Parcela katastru nemovitostí
Mapový list:	DKM
Určení výměry:	Ze souřadnic v S-JTSK
Způsob využití:	zeleň
Druh pozemku:	ostatní plocha



Vlastníci, jiní oprávnění

Vlastnické právo	Podíl
Město Uherské Hradiště, Masarykovo náměstí 19, 68601 Uherské Hradiště	

Způsob ochrany nemovitosti

Nejsou evidovány žádné způsoby ochrany.

Seznam BPEJ

Parcela nemá evidované BPEJ.

Omezení vlastnického práva

Nejsou evidována žádná omezení.

Jiné zápisy

Nejsou evidovány žádné jiné zápisy.

Rízení, v rámci kterých byl k nemovitosti zapsán cenový údaj

Nemovitost je v územním obvodu, kde státní správu katastru nemovitostí ČR vykonává [Katastrální úřad pro Zlínský kraj, Katastrální pracoviště Uherské Hradiště](#)

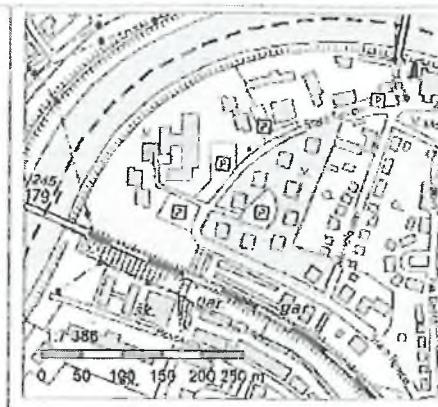
Zobrazené údaje mají informativní charakter. Platnost k 23.02.2017 10:00:00.

© 2004 - 2017 [Český úřad zeměměřičský a katastrální](#), Pod sídlištěm 1820/9, Kobylisy, 18211 Praha 8
Podání určená katastrálním úřadům a pracovištím zasílejte přímo na [jejich e-mail adresu](#).

Verze aplikace: 5.5.0 build 0

Informace o pozemku

Parcelní číslo:	<u>1059/56</u>
Obec:	<u>Uherské Hradiště [5920051]</u>
Katastrální území:	<u>Uherské Hradiště [772844]</u>
Číslo LV:	<u>10001</u>
Výměra [m ²]:	14367
Typ parcely:	Parcela katastru nemovitostí
Mapový list:	DKM
Určení výměry:	Graficky nebo v digitalizované mapě
Způsob využití:	zeleň
Druh pozemku:	ostatní plocha



Vlastníci, jiní oprávnění

Vlastnické právo	Podíl
Město Uherské Hradiště, Masarykovo náměstí 19, 68601 Uherské Hradiště	

Způsob ochrany nemovitosti

Nejsou evidovány žádné způsoby ochrany.

Seznam BPEJ

Parcela nemá evidované BPEJ.

Omezení vlastnického práva

Typ
Věcné břemeno (podle listiny)
Věcné břemeno zřizování a provozování vedení

Jiné zápisy

Typ
Změna číslování parcel

Řízení, v rámci kterých byl k nemovitosti zapsán cenový údaj

Nemovitost je v územním obvodu, kde státní správu katastru nemovitostí ČR vykonává Katastrální úřad pro Zlínský kraj, Katastrální pracoviště Uherské Hradiště

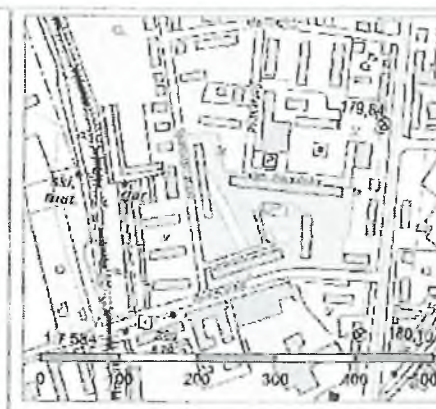
Zobrazené údaje mají informativní charakter. Platnost k 23.02.2017 10:00:00.

© 2004 - 2017 Český úřad zeměměřičký a katastrální, Pod sídlištěm 1800/9, Kobylisy, 18211 Praha 8
Podání určená katastrálním úřadům a pracovištím zasílejte přímo na jejich e-mail adresu.

Verze aplikace: 5.5.0 build 0

Informace o pozemku

Parcelní číslo:	761/1-2
Obec:	Uherské Hradiště [592005]-2
Katastrální území:	Uherské Hradiště [772944]
Číslo LV:	10001
Výměra [m ²]:	19048
Typ parcely:	Parcela katastru nemovitostí
Mapový list:	DKM
Určení výměry:	Graficky nebo v digitalizované mapě
Způsob využití:	ostatní komunikace
Druh pozemku:	ostatní plocha



Vlastníci, jiní oprávnění

Vlastnické právo	Podíl
Město Uherské Hradiště, Masarykovo náměstí 19, 68601 Uherské Hradiště	

Způsob ochrany nemovitosti

Nejsou evidovány žádné způsoby ochrany.

Seznam BPEJ

Parcela nemá evidované BPEJ.

Omezení vlastnického práva

Typ
Věcné břemeno zřízení a provozování vedení

Jiné zápisy

Nejsou evidovány žádné jiné zápisy.

Řízení, v rámci kterých byl k nemovitosti zapsán cenový údaj

Nemovitost je v územním obvodu, kde státní správu katastru nemovitostí ČR vykonává [Katastrální úřad pro Zlínský kraj, Katastrální pracoviště Uherské Hradiště-2](#)

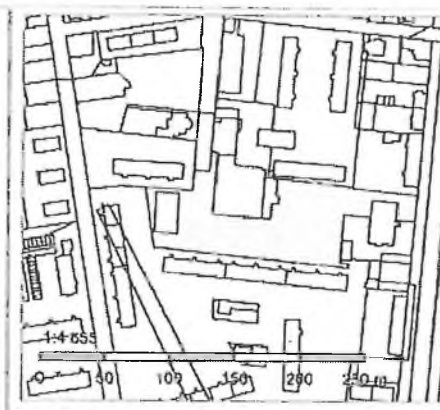
Zobrazené údaje mají informativní charakter. Platnost k 23.02.2017 10:00:00.

© 2004 - 2017 Český úřad zeměměřický a katastrální, Pod sídlištěm 1800/9, Kobylisy, 18211 Praha 8
Podání určená katastrálním úřadům a pracovištím zasílejte přímo na jejich e-mail adresu.

Verze aplikace: 5.5.0 build 0

Informace o pozemku

Parcelní číslo:	<u>759/3</u>
Obec:	<u>Uherské Hradiště f5920051</u>
Katastrální území:	<u>Uherské Hradiště f772844</u>
Číslo LV:	<u>10001</u>
Výměra [m ²]:	7667
Typ parcely:	Parcela katastru nemovitostí
Mapový list:	DKM
Určení výměry:	Graficky nebo v digitalizované mapě
Způsob využití:	ostatní komunikace
Druh pozemku:	ostatní plocha



Vlastníci, jiní oprávnění

Vlastnické právo	Podíl
Město Uherské Hradiště, Masarykovo náměstí 19, 68601 Uherské Hradiště	

Způsob ochrany nemovitosti

Nejsou evidovány žádné způsoby ochrany.

Seznam BPEJ

Parcela nemá evidované BPEJ.

Omezení vlastnického práva

Typ
Věcné břemeno zřízení a provozování vedení

Jiné zápisy

Nejsou evidovány žádné jiné zápisy.

Řízení, v rámci kterých byl k nemovitosti zapsán cenový údaj

Nemovitost je v územním obvodu, kde státní správu katastru nemovitostí ČR vykonává Katastrální úřad pro Zlínský kraj, Katastrální pracoviště Uherské Hradiště

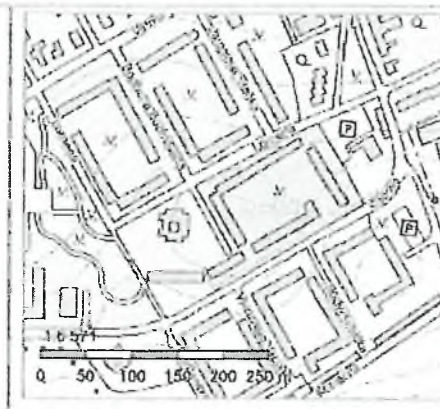
Zobrazené údaje mají informativní charakter. Platnost k 23.02.2017 10:00:00.

© 2004 - 2017 Český úřad zeměměřičký a katastrální, Pod dlážděm 1800/9, Kobylá, 18211 Praha 8
Podání určená katastrálním úřadům a pracovištím zasílejte přímo na jejich e-mail adresu.

Verze aplikace: 5.5.0 build 0

Informace o pozemku

Parcelní číslo:	3023/65
Obec:	Uherské Hradiště [592005]
Katastrální území:	Mařatice [772025]
Číslo LV:	10001
Výměra [m ²]:	12343
Typ parcely:	Parcela katastru nemovitostí
Mapový list:	DKM
Určení výměry:	Graficky nebo v digitalizované mapě
Způsob využití:	zeleň
Druh pozemku:	ostatní plocha



Vlastníci, jiní oprávnění

Vlastnické právo	Podíl
Město Uherské Hradiště, Masarykovo náměstí 19, 68601 Uherské Hradiště	

Způsob ochrany nemovitosti

Nejsou evidovány žádné způsoby ochrany.

Seznam BPEJ

Parcela nemá evidované BPEJ.

Omezení vlastnického práva

Nejsou evidována žádná omezení.

Jiné zápisy

Nejsou evidovány žádné jiné zápisy.

Řízení, v rámci kterých byl k nemovitosti zapsán cenový údaj

Nemovitost je v územním obvodu, kde státní správu katastru nemovitostí ČR vykonává [Katastrální úřad pro Zlínský kraj, Katastrální pracoviště Uherské Hradiště](#)

Zobrazené údaje mají informativní charakter. Platnost k 23.02.2017 10:00:00.

© 2004 - 2017 [Český úřad zeměměřičský a katastrální](#), Pod sídlištěm 1800/9, Kobylisy, 18211 Praha 8
Podání určené katastrálním úřadům a pracovištím zasílejte přímo na [jejich e-mail adresu](#).

Verze aplikace 5.5.0 build 0

Informace o pozemku

Parcelní číslo:	<u>800/416</u>
Obec:	<u>Uherské Hradiště [592005]</u>
Katastrální území:	<u>Mařatice [772925]</u>
Číslo LV:	<u>10001</u>
Výměra [m ²]:	162
Typ parcely:	Parcela katastru nemovitostí
Mapový list:	DKM
Určení výměry:	Graficky nebo v digitalizované mapě
Způsob využití:	zeleň
Druh pozemku:	ostatní plocha



Vlastníci, jiní oprávnění

Vlastnické právo	Podíl
Město Uherské Hradiště, Masarykovo náměstí 19, 68601 Uherské Hradiště	

Způsob ochrany nemovitosti

Nejsou evidovány žádné způsoby ochrany.

Seznam BPEJ

Parcela nemá evidované BPEJ.

Omezení vlastnického práva

Nejsou evidována žádná omezení.

Jiné zápisy

Typ
Změna číslování parcel

Řízení, v rámci kterých byl k nemovitosti zapsán cenový údaj

Nemovitost je v územním obvodu, kde státní správu katastru nemovitostí ČR vykonává Katastrální úřad pro Zlínský kraj, Katastrální pracoviště Uherské Hradiště


Zobrazené údaje mají informativní charakter. Platnost k 23.02.2017 10:00:00.

© 2004 - 2017 Český úřad zeměměřický a katastrální, Pcd sídlištěm 1800/9, Kobylisy 18211 Praha 8
 Podání určená katastrálními úřady a pracovišti zasílejte přímo na jejich e-mail adresu.

Verze aplikace: 5.5.0 build 0

Informace o pozemku

Parcelní číslo:	399/30
Obec:	Uherské Hradiště [5920051]
Katastrální území:	Mařatice [772925]
Číslo LV:	10001
Výměra [m ²]:	25472
Typ parcely:	Parcela katastru nemovitostí
Mapový list:	DKM
Určení výměry:	Ze souřadnic v S-JTSK
Způsob využití:	ostatní komunikace
Druh pozemku:	ostatní plocha



Vlastníci, jiní oprávnění

Vlastnické právo	Podíl
Město Uherské Hradiště, Masarykovo náměstí 19, 68601 Uherské Hradiště	

Způsob ochrany nemovitosti

Nejsou evidovány žádné způsoby ochrany.

Seznam BPEJ

Parcela nemá evidované BPEJ.

Omezení vlastnického práva

Typ
Věcné břemeno zřízení a provozování vedení

Jiné zápisy

Nejsou evidovány žádné jiné zápisy.

Řízení, v rámci kterých byl k nemovitosti zapsán cenový údaj

Nemovitost je v územním obvodu, kde státní správu katastru nemovitostí ČR vykonává [Katastrální úřad pro Zlínský kraj, Katastrální pracoviště Uherské Hradiště](#)

Zobrazené údaje mají informativní charakter. Platnost k 23.02.2017 10:00:00.

© 2004 - 2017 Český úřad zeměměřičský a katastrální, Pod sídlištěm 1800/9, Kobylisy, 18211 Praha 8
Podání určená katastrálním úřadům a pracovištím zasílejte přímo na jejich e-mail adresu.

Verze aplikace: 5.5.0 build 0

Informace o pozemku

Parcelní číslo:	<u>1157/1</u>
Obec:	<u>Uherské Hradiště [592005]</u>
Katastrální území:	<u>Jarošov u Uherského Hradiště [657565]</u>
Číslo LV:	<u>10001</u>
Výměra [m ²]:	15546
Typ parcely:	Parcela katastru nemovitostí
Mapový list:	DKM
Určení výměry:	Graficky nebo v digitalizované mapě
Způsob využití:	jiná plocha
Druh pozemku:	ostatní plocha



Vlastníci, jiní oprávnění

Vlastnické právo	Podíl
Město Uherské Hradiště, Masarykovo náměstí 19, 68601 Uherské Hradiště	

Způsob ochrany nemovitostí

Nejsou evidovány žádné způsoby ochrany.

Seznam BPEJ

Parcela nemá evidované BPEJ.

Omezení vlastnického práva

Nejsou evidována žádná omezení.

Jiné zápisy

Nejsou evidovány žádné jiné zápisy.

Řízení, v rámci kterých byl k nemovitosti zapsán cenový údaj

Nemovitost je v územním obvodu, kde státní správu katastru nemovitostí ČR vykonává Katastrální úřad pro Zlínský kraj, Katastrální pracoviště Uherské Hradiště

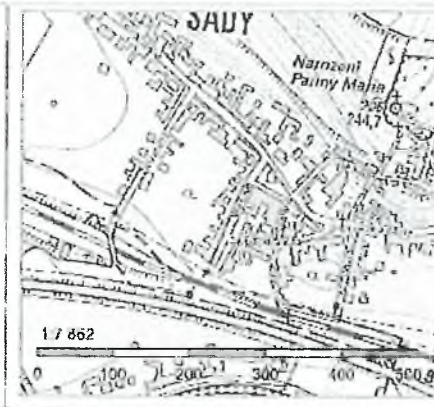
Zobrazené údaje: mají informativní charakter. Platnost k 23.02.2017 10:00:00.

© 2004 - 2017 Český úřad zeměměřický a katastrální. Pod sídlištěm 1800/9, Kobyličky, 18211 Praha 8.
Podání určená katastrálním úřadům a pracovištím zasílají přímo na jejich e-mail adresu.

Verze aplikace: 5.5.0 build 0

Informace o pozemku

Parcelní číslo:	<u>796/2</u>
Obec:	<u>Uherské Hradiště (S92005)</u>
Katastrální území:	<u>Sady (772917)</u>
Číslo LV:	<u>10001</u>
Výměra [m ²]:	9349
Typ parcely:	Parcela katastru nemovitostí
Mapový list:	DKM
Určení výměry:	Graficky nebo v digitalizované mapě
Způsob využití:	ostatní komunikace
Druh pozemku:	ostatní plocha



Vlastníci, jiní oprávnění

Vlastnické právo	Podíl
Město Uherské Hradiště, Masarykovo náměstí 19, 68601 Uherské Hradiště	

Způsob ochrany nemovitosti

Nejsou evidovány žádné způsoby ochrany.

Seznam BPEJ

Parcela nemá evidované BPEJ.

Omezení vlastnického práva

Typ
Věcné břemeno zřízení a provozování vedení

Jiné zápisy

Typ
Změna výměr obnovou operátu

Řízení, v rámci kterých byl k nemovitosti zapsán cenový údaj

Nemovitost je v územním obvodu, kde státní správu katastru nemovitostí ČR vykonává Katastrální úřad pro Zlínský kraj, Katastrální pracoviště Uherské Hradiště

Zobrazené údaje mají informativní charakter. Platnost k 23.02.2017 10:00:00.

© 2004 - 2017 Český úřad zeměměřičký a katastrální, Pod sídlištěm 1300, J. Kobylis, 18211 Praha 8
Podání určené katastrálním úřadům a pracovištím zasílejte přímo na jejich e-mail adresu.

Verze aplikace: 5.5.0 build 0

Informace o pozemku

Parcelní číslo:	6/12
Obec:	Uherské Hradiště [592005]
Katastrální území:	Míkovice nad Olšavou [694070]
Číslo LV:	10001
Výměra [m ²]:	290
Typ parcely:	Parcela katastru nemovitostí
Mapový list:	DKM
Určení výměry:	Ze souřadnic v S-JTSK
Způsob využití:	zeleň
Druh pozemku:	ostatní plocha



Vlastníci, jiní oprávnění

Vlastnické právo	Podíl
Město Uherské Hradiště, Masarykovo náměstí 19, 68601 Uherské Hradiště	

Způsob ochrany nemovitosti

Nejsou evidovány žádné způsoby ochrany.

Seznam BPEJ

Parcela nemá evidované BPEJ.

Omezení vlastnického práva

Nejsou evidována žádná omezení.

Jiné zápisy

Typ
Změna výměr obnovou operátu
Změna číslování parcel

Řízení, v rámci kterých byl k nemovitosti zapsán cenový údaj

Nemovitost je v územním obvodu, kde státní správu katastru nemovitostí ČR vykonává [Katastrální úřad pro Zlínský kraj, Katastrální pracoviště Uherské Hradiště](#)

Zobrazené údaje mají informativní charakter. Platnost k 23.02.2017 10:00:00.

© 2004 - 2017 Český úřad zeměměřičský a katastrální, Pod síňským 1800/1, Kobyličky, 18211 Praha 8
Podání určená katastrálním úřadům a pracovištím zašlejte přímo na jejich e-mail adresu.

Verze aplikace: 5.5.0 build 0

