



# STÁTNÍ BÁŇSKÁ SPRÁVA

Obvodní báňský úřad v Brně

Č.j. 2846/02

V Brně dne 4.6.2002

## POTVRZENÍ O ZAEVIDOVÁNÍ DOBÝVACÍHO PROSTORU

Na základě žádosti organizace GOS – Granit Ořechov s.r.o., 594 52 OŘECHOV 77, IČ: 49452011, ze dne 21.2.2002, č.j. 1131/02 a předchozího souhlasu č. 21/2002, ze dne 27.3.2002, č.j. 1131/02 byl na organizaci

**KAMENOLOMY ČR s.r.o.**  
**Ostrava – Svinov, Polanecká č.p. 849, PSČ 721 08**  
IČ: 49452011

převeden dobývací prostor

### OŘECHOV

evidenční číslo 7 0010


nacházející se na katastrálním území: Ořechov a Osová Bítýška

v okrese: Žďár nad Sázavou

o plošném rozsahu: 0,2580489 km<sup>2</sup>

stanoven pro dobývání: žuly

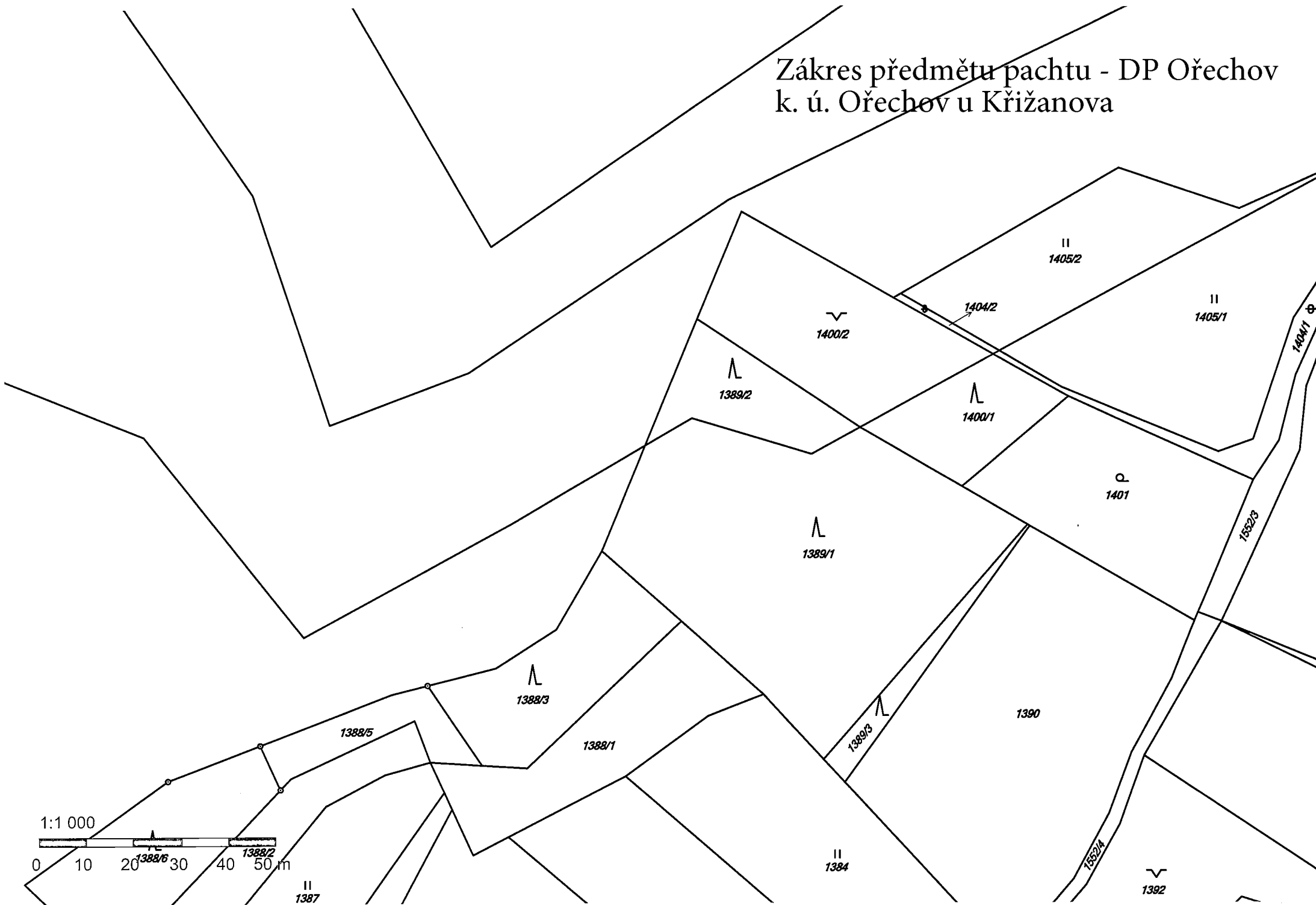
Dobývací prostor byl převeden na základě žádosti podané dne 21.2.2002, zaevidované pod č. j. 1131/02 a na základě předložené smlouvy o převodu dobývacího prostoru ze dne 18.4.2002, s účinností od 31.5.2002.



Rozdělovník:

1. GOS – Granit Ořechov s.r.o., 594 52 OŘECHOV 77
2. KAMENOLOMY ČR s.r.o., Ostrava – Svinov, Polanecká č.p. 849, PSČ 721 08
3. Okresní úřad Žďár nad Sázavou, k rukám přednosty úřadu, referát životního prostředí, Žižkova 1, 591 12 Žďár nad Sázavou
4. Okresní úřad Žďár nad Sázavou, k rukám přednosty úřadu, referát regionálního rozvoje, Žižkova 1, 591 12 Žďár nad Sázavou
5. Obecní úřad Ořechov
6. Obecní úřad Osová Bítýška
7. Městský úřad Velké Meziříčí, stavební úřad, Radnická 1/29, 594 13 Velké Meziříčí
8. Český báňský úřad v Praze, Kozí 4, PRAHA 1
9. Katastrální úřad ve Žďáru nad Sázavou, Strojírenská 8, 591 27 Žďár nad Sázavou
10. Ministerstvo průmyslu a obchodu ČR, Na Františku 32, 110 15 PRAHA
11. Ministerstvo životního prostředí, odbor výkonu státní správy VII, Meziřka 1, 602 00 BRNO
12. Česká geologická služba - GEOFOND ČR, Odbor informací o nerostných surovinách, Kostelní 26, 176 06 PRAHA

Zákres předmětu pachtu - DP Ořechov  
k. ú. Ořechov u Křižanova



5

R O Z H O D N U T Í

č. 9341/87

o změně hranic dobývacího prostoru

OŘECHOV

Generální ředitelství Československého kamenoprůmyslu, jako orgán pověřený ministerstvem stavebnictví, rozhodnutím ze dne 14. 9. 1987 k návrhu národního podniku Štěrkovny a pískovny Brno ze dne 10. 7. 1987, doplněného podle výsledků komisionálního projednání ze dne 2. 9. 1987, stanoví ve smyslu § 21 odst. 3 zákona č. 41/1957/Sb. a ve smyslu § 6 a § 9 vyhl. č. 260/57 Ú.1. v dohodě s Českým báňským úřadem v Praze, národnímu podniku Štěrkovny a pískovny Brno tento dobývací prostor:

1. Název dobývacího prostoru: O Ř E C H O V

Plošný rozsah: 25 ha 80 a 62 m<sup>2</sup>

Původní dobývací prostor OŘECHOV, stanovený Ministerstvem stavebnictví dne 14. 11. 1959 o rozloze 5 ha 36 a pro n.p. Štěrkovny a pískovny Světlá nad Sázavou je plošně zahrnut do nového DP - Ořechov.

Hranice dobývacího prostoru na povrchu jsou tvořeny stranami nepravidelného třiáctyřicetiúhelníka s vrcholy určenými souřadnicemi udanými v platném souřadnicovém systému Křovákově. Prostorové hranice dobývacího prostoru pod povrchem jsou určeny svislými rovinami, vedenými povrchovými hranicemi.

# SEZNAM SOUŘADNIC

BOD	S O U Ř A D N I C E	
	X	Y
1	1, 140 · 037 · 90	630 · 218 · 90
2	1, 140 · 084 · 90	630 · 194 · 50
3	1, 140 · 106 · 40	630 · 224 · 80
4	1, 140 · 191 · 90	630 · 146 · 30
5	1, 140 · 297 · 60	630 · 120 · 20
6	1, 140 · 420 · 00	630 · 035 · 00
7	1, 140 · 547 · 30	629 · 993 · 60
8	1, 140 · 585 · 40	630 · 083 · 70
9	1, 140 · 607 · 30	630 · 163 · 50
10	1, 140 · 600 · 00	630 · 315 · 40
11	1, 140 · 620 · 00	630 · 393 · 60
12	1, 140 · 695 · 40	630 · 468 · 50
13	1, 140 · 544 · 80	630 · 529 · 20
14	1, 140 · 483 · 00	630 · 543 · 80
15	1, 140 · 431 · 40	630 · 568 · 10
16	1, 140 · 361 · 50	630 · 571 · 00
17	1, 140 · 298 · 50	630 · 627 · 10
18	1, 140 · 227 · 80	630 · 619 · 40
19	1, 140 · 157 · 90	630 · 612 · 30
20	1, 140 · 138 · 50	630 · 559 · 20


1	1, 140 · 137 · 50	630 · 536 · 00
1	1, 140 · 106 · 90	630 · 535 · 70
1	1, 140 · 095 · 60	630 · 521 · 00
1	1, 140 · 097 · 20	630 · 487 · 30
1	1, 140 · 108 · 70	630 · 472 · 90
1	1, 140 · 130 · 80	630 · 474 · 60
1	1, 140 · 137 · 40	630 · 433 · 70
1	1, 140 · 120 · 60	630 · 392 · 00
1	1, 140 · 106 · 30	630 · 408 · 20
1	1, 140 · 088 · 60	630 · 412 · 30
1	1, 140 · 071 · 70	630 · 405 · 70
1	1, 140 · 050 · 40	630 · 405 · 50
1	1, 140 · 029 · 30	630 · 431 · 40
1	1, 140 · 016 · 80	630 · 435 · 50
1	1, 140 · 007 · 20	630 · 434 · 30
1	1, 139 · 990 · 70	630 · 427 · 30
1	1, 139 · 996 · 50	630 · 418 · 00
1	1, 140 · 049 · 10	630 · 346 · 50
1	1, 140 · 063 · 10	630 · 325 · 20
1	1, 140 · 072 · 10	630 · 300 · 60
1	1, 140 · 071 · 10	630 · 287 · 10
1	1, 140 · 068 · 00	630 · 274 · 00
1	1, 140 · 052 · 70	630 · 241 · 90

Dobývací prostor se rozkládá na katastrálním území obce:  
Ořechov a Osová Bitýška, okres Žďár n/Sáz. kraj: Jihomoravský



2. Dobývací prostor se stanoví pro dobývání ložiska žuly k výrobě drceného kameniva. V dobývacím prostoru nebyla zjištěna průmyslově dobytelná ložiska jiných nerostných surovin. Geologické zásoby na celém ložisku byly schváleny výměrem KKZ č.j.12-05/1961 ze dne 11.1.1960, ve výši 2,207 mil. m<sup>3</sup>. Operativním přepočtem je v hranicích dobývacího prostoru vyčísleno 2,721.770 m<sup>3</sup>.
3. Omezení dobývání nebo zvláštní technické podmínky pro jeho provádění v místech uvedených v § 5 odst. 4 Vyhl. č.260/57 Ú.1.: Vrcholové body dobývacího prostoru budou vytýčeny a vyznačeny v terénu mezníky. Termín: 30. 6. 1988.
4. Odůvodnění:  
Rozšíření dobývacího prostoru umožňuje úplné a racionální vydobytí celého ložiska. Vytěžením suroviny se prodlužuje životnost provozovny s níž všechny orgány a organizace souhlasí. Veškeré střety zájmů byly dořešeny. Po dotěžení ložiska bude provedena rekultivace podle podmínek schválených Jihomoravskými státními lesy a orgány ochrany zemědělského půdního fondu.
5. Poučení o opravném prostředku:  
Proti tomuto rozhodnutí je možno podat odvolání na Ministerstvo stavebnictví ČSR prostřednictvím GR Čs. kamenoprůmyslu do 15 dnů po doručení.  
Tímto rozhodnutím se ruší rozhodnutí o stanovení DP-Ořechov ze dne 14.11.1959, o rozloze 5 ha, 36 a 08 m<sup>2</sup>, které neobsahuje žádné omezení nebo zvláštní tech.podmínky pro dobývání.

Proto bylo rozhodnuto o změně DP Ořechov.

Razítko a podpis:  
pověřeného hospodářského orgánu



6257/87




V Praze dne 14. 9. 1987

Rozdělovník: GŘ ČSK-Praha  
ČBÚ-Praha  
OBÚ-Brno  
KNV-Brno  
ŠP-Brno

ONV-Žďár n/Sáz.  
MNV-Velká Bíteš  
ČGÚ-Praha  
MSv-ČSR







OBVODNÍ BÁŇSKÝ ÚŘAD  
BRNO

Obvodní báňský úřad v Brně

Rozhodnutí nabylo právní moci dne 21.12.1999

a je vykonatelné dnem



č.j. 08-4037/99-511

V Brně, 29.11.1999

## ROZHODNUTÍ

Obvodní báňský úřad v Brně na základě žádosti ze dne 26.07.1999 (zdejší č.j. 3445/99) o povolení hornické činnosti – plánu otvírky, přípravy a dobývání, v dobývacím prostoru Ořechov a na základě výsledků ústního jednání spojeného s místním šetřením, které se konalo dne 31.08.1999, protokolovaného zdejším úřadem pod č.j. 4037/99, organizaci

**GOS – Granit Ořechov s.r.o.**

se sídlem : 594 52 Ořechov

IČO: 49 45 20 11

A) podle ustanovení § 10 odst. 1 zákona ČNR č. 61/1988 Sb. o hornické činnosti, výbušninách a o státní báňské správě, v platném znění a ustanovení § 8 vyhlášky ČBÚ v Praze č.104/1988 Sb., o racionálním využívání výhradních ložisek, o povolování a ohlašování hornické činnosti a ohlašování činnosti prováděné hornickým způsobem, v platném znění,

*p o v o l u j e*

*hornickou činnost – otvírku, přípravu a dobývání*

výhradního ložiska žuly, v dobývacím prostoru Ořechov, ev. č. 7/0010, na pozemcích p.č. 147, 148, 149, 150, 151, 152, 153, 154, 155, 156, 157, 158, 159, 160, 174, 1446/11, 1446/13, 1446/14, 1446/15, 1446/16, 1446/17, 1446/18, 1446/19, 1388/1, 1388/2, 1389/1, 1389/2, 1389/3, 1390, 1392, 1401, 1404/1, 1404/2, 1405/1, 1405/2, 1432/3, 1524/2, 1381, 1382, 1383, 1384, 1385, 1386, 1387, 1393, 1394, 1395, 1396, 1397, 1552/2, 1552/3, 1552/4, 1400/2, 1388/3, 1400/1 a 1446/3 v k.ú. Ořechov u Křižanova za těchto

**p o d m í n e k :**

1. Hornická činnost musí být realizována dle předloženého plánu otvírky, přípravy a dobývání.
2. Báze těžby se stanovuje na kótu 523 m n.m.

3. Dodržet podmínky Obce Ořechov :

a) "Nad provozy, které nejsou zakrytovány a jsou zdroji prašnosti, je nutné používat instalované mlžící zařízení. Komunikace, jako další zdroj prašnosti je třeba zvlhčovat kropícím vozem. V případě silného větru směrem na obec, kdy jsou občané vystaveni zvýšené prašnosti, požadujeme omezit provoz lomu, nebo přechodně uzavřít. Ve venkovním prostředí nepřekračovat normy prašnosti, hlučnosti a otřesy při odstřelech. Je nutné provádět celoroční měření prašného spadu v obci. Technologické zařízení (dopravníky, válečky) je třeba udržovat v takovém stavu, aby nadměrně nehlučely."

b) "Těžení zásob bude probíhat do roku 2023. Během těžební činnosti bude probíhat částečná rekultivace. Konečná rekultivace proběhne po skončení těžební činnosti do r. 2027."

c) "Těžební prostor se nebude rozšiřovat."

4. Dodržet podmínky OkÚ Žďár nad Sázavou-RŽP :

a) "Bude respektován závazný posudek OHS Žďár n. Sáz. a stanovisko orgánu ochrany lesního půdního fondu – v dalším řízení postupovat v souladu s § 14 zák. č. 289/95 Sb."

b) "Budou dodrženy podmínky souhlasu ČIŽP Havl. Brod."

c) "K omezení vlivů na okolí budou dodržována účinná opatření k omezení prašnosti jak v technologii, tak na obslužných a příjezdových komunikacích. Nedojde k překračování limitních hladin hluku ve venkovním prostředí."

d) "Plán sanace a rekultivace lomu bude vzhledem k postupné realizaci vždy se všemi dotčenými orgány a organizacemi před zahájením prací konzultován (zejména zalesnění a vytvoření vodní nádrže. Rekultivované plochy budou předány k dalšímu využití."

e) "Provozovatel lomu zabezpečí pravidelný monitoring jednotlivých vybraných složek ŽP."

5. Dodržet podmínky OkÚ Žďár nad Sázavou-okresního hygienika :

a) "V průběhu následného provozování těžby budou dodržovány schválené technologické postupy pro provádění těžební činnosti, havarijní plán, provozní a organizační řád, schválené postupy pro obsluhu a údržbu zařízení a dopravní řád tak, aby vlastním provozem kamenolomu v průběhu výhledově prováděné těžby (tj. cca do roku 2023) byly dodrženy limitní hladiny hluku ve venkovním prostředí u nejbližší obytné zástavby a to jak v obci Ořechov tak i v obci Ronov stanovené Směrnicí MZ ČSR č. 41.1977 Sb. – Nejvyšší přípustné hodnoty hluku a vibrací, Hygienické předpisy sv. 37/77. Maximálně přípustná hladina hluku pro den je stanovena hodnotou 50dB (A).

Dodržení limitu bude dokladováno okresnímu hygienikovi předložením měření hluku ve venkovním prostoru v obci Ořechov a Ronov 1 x za 2 roky.

Měření musí být provedeno laboratorii s příslušným prověřením, akreditací."

b) "Provozovatel bude průběžně zajišťovat účinná opatření na snížení prašnosti u zdroje tj. technologické linky, včetně provádění průběžných opatření na snížení sekundární prašnosti a to jak na komunikacích v lomu, tak na příjezdových komunikacích v obci Ořechov. Provozovatel musí garantovat, že provozem kamenolomu nebude překročena hyg. únosná hodnota spadu prachu  $2,5 \text{ g/m}^2$  / 30 dní, stanovená Směrnicí MZ ČSR č. 58/1981 Sb. o zásadních hyg. požadavcích, o nejvyšších přípustných koncentracích nejzávažnějších škodlivin v ovzduší a o hodnocení stupně jeho znečištění, Hygienické předpisy sv. 51."

c) "Po dokončení lomových prací bude provedena rekultivace dotčeného dobývacího prostoru a dotčeného území těžbou kamene dle zpracovaného návrhu ve smyslu legislativy v době provádění".

6. Dodržet podmínky MŽP ČR ÚO pro brněnskou oblast :
  - a) "Dodržet podmínky ochrany přírody a krajiny dané věcně a místně příslušným RŽP Okresního úřadu Žďár nad Sázavou"
  - b) "Postupovat tak, aby nedošlo k ohrožení kvality povrchových a podzemních vod."
  - c) "Deponovat skrývky z ložiska pro následnou sanaci a rekultivaci pozemků dotčených těžbou tak, aby nedošlo k jejich znehodnocení."
7. Dodržet podmínku České inspekce životního prostředí-oddělení ochrany ovzduší :
  - a) "Provozovatel zajistí účinná opatření ke snížení prašnosti na lomových komunikacích a bude dodržovat podmínky stanovené k omezení prašnosti technologické linky, stanovené mimo jiné v odstavci 3.2. přílohy vyhlášky 117/97 Sb."
8. Trhací práce velkého a malého rozsahu budou vykonávány v souladu s povolením vydaným OBÚ v Brně ze dne 1.3.1999 pod č.j. 08-543/99/532-Nej. Po ukončení platnosti tohoto povolení může organizace provádět trhací práce velkého a malého rozsahu jen na základě nového povolení.
9. Při realizaci hornické činnosti musí být dodrženy všechny obecné i zvláštní předpisy, které se k ní vztahují.
10. Všechny okolnosti, které by měly vliv na toto rozhodnutí, budou neprodleně oznámeny OBÚ v Brně.
11. S tímto rozhodnutím musí být prokazatelně seznámen závodní lomu a všichni pracovníci, kterých se to týká.
12. Tímto rozhodnutím se ruší rozhodnutí o schválení plánu otvírky, přípravy a dobývání vydané OBÚ v Brně dne 28.6.1988 pod č.j. 5148/87-II.vyř. v plném rozsahu.
13. Tímto rozhodnutím se ruší schválení tvorby zákonných rezerv na sanaci a rekultivace a důlní škody vydané OBÚ v Brně dne 23.9.1998 pod č.j. 3916/98 v plném rozsahu.
14. Platnost tohoto povolení se stanovuje do 31.12.2023.

#### Odůvodnění:

Organizace GOS – Granit Ořechov s.r.o. podala na OBÚ v Brně žádost o povolení hornické činnosti – plánu otvírky, přípravy a dobývání, v dobývacím prostoru ( dále jen DP ) Ořechov, ev.č. 7/0010, ze dne 26.7.1999, evidovanou zdejším úřadem dne 28.07.1999 pod č.j. 3445/99. Se žádostí předložila plán otvírky, přípravy a dobývání ( dále jen POPD ), písemnou a mapovou dokumentaci.

DP Ořechov, evidenční číslo 7/0010, byl stanoven rozhodnutím Generálním ředitelstvím Československého kamenoprůmyslu č. 9341/87 ze dne 14.9.1987 o změně hranic DP Ořechov, kterým bylo zrušeno původní rozhodnutí o stanovení DP Ořechov ze dne 14.11.1959.

Předložený POPD je vypracován oprávněným projektantem – Báňský inženýring Olomouc spol. s r.o. a schválen závodním lomu [REDAKCE]

Hranice rozsahu plánované hornické činnosti v DP Ořechov je vyznačena v příloze č. 2 POPD. Pozemky p.č. 1552/2, 1552/3 a 1552/4 jsou ve vlastnictví obce Ořechov, p.č. 1400/2, 1388/3, 1400/1 a 1446/3 jsou ve vlastnictví Lesů ČR s.p. a ostatní pozemky výše uvedené jsou ve vlastnictví žádající organizace – doloženo výpisy z katastru nemovitostí Katastrálního úřadu Žďár nad Sázavou LV č. 59, 1, 99 a 242 ze dne 26.07.1999. Jedná se o pozemky, které jsou trvale vyňaty z lesního půdního fondu a vlastníci pozemků vyjádřili svůj souhlas s prováděním předmětné hornické činnosti dle předloženého POPD.

V prostoru předmětného DP dosud probíhala těžební činnost na základě schválení POPD, vydaném OBÚ v Brně dne 28.6.1988 pod č.j. 5148/87-II.vyř. – platnost do konce roku 2012. Toto schválení bylo tímto zrušeno v plném rozsahu.

Celkové zásoby v předmětném DP jsou dle operativního přepočtu zásob na úroveň 523 m n.m. ve výši 2.014.000 m<sup>3</sup>. Celý objem těchto zásob je uváděn jako zásoby vytěžitelné.

Základní otvírkové práce byly již provedeny – tímto POPD je řešeno dotěžení stávajících tří etáží na kótách 567, 553 a 538 m n.m. a zahloubení o 4. etáž na kótě 523 m n.m.. Dobývací práce budou prováděny pomocí trhacích prací velkého rozsahu – clonových odstřelů (dále jen TPVR) a sekundární dělení suroviny bude prováděno převážně hydraulickými kladivy a případně trhacími pracemi malého rozsahu (dále jen TPMR). Při vlastním dobývání se nepočítá se ztrátami. TPVR a TPMR byly povoleny rozhodnutím OBÚ v Brně ze dne 1.3.1999 pod č.j. 08-543/99/532-Nej, které zůstává i nadále v platnosti v plném rozsahu.

Sanace a rekultivace území dotčeného těžbou budou prováděny v souladu s plánem sanace a rekultivace území dotčeného těžbou "DP OŘECHOV". POPD obsahuje návrh tvorby finančních rezerv na sanace a rekultivace.

V souladu s ustanovením § 18 odst 3 zákona ČNR č. 61/1988 Sb. o hornické činnosti, výbušninách a o státní báňské správě, v platném znění, se konalo dne 31.08.1999 k předmětné věci ústní jednání spojené s místním šetřením, protokolovaném OBÚ v Brně pod č.j. 4037/99. Přípisem zdejšího úřadu č.j. 08-3445/99-511 ze dne 10.08.1999 byli všichni známí účastníci řízení a dotčené orgány státní správy srozuměni s tím, že svoje připomínky a návrhy, pokud už nebyly vydány dříve a jsou součástí předložené dokumentace, mohou předat nejpozději při ústním jednání, jinak k nim nemusí být přihlédnuto. Přítomní účastníci řízení a dotčené orgány státní správy byli na tomto jednání řádně seznámeni s předmětnou žádostí organizace a veškerou související dokumentací a doklady. Byly objasněny skutečnosti uvedené v POPD, v plánu sanace a rekultivace, zejména s odkazem na zajištění bezpečnosti provozu, bezpečnosti života a zdraví, ochranu životního prostředí, veřejných i souvisejících zájmů.

V průběhu řízení byla vydána následující stanoviska účastníků řízení a dotčených orgánů státní správy v předmětné věci :

1. Stanoviska, ve kterých jsou uvedeny omezující podmínky pro provádění povolené hornické činnosti :

#### Obec Ořechov

Toto stanovisko vydané při ústním jednání dne 31.8.1999 je souhlasné, obsahuje tři dílčí podmínky, které jsou v plném rozsahu zohledněny v podmínce č. 3. části A) tohoto rozhodnutí.

#### OkÚ Žďár nad Sázavou-RŽP

Toto stanovisko č.j. ŽP/EK 1885/99 – Ha ze dne 14.7.1999 je souhlasné, obsahuje pět dílčích podmínek, které jsou v plném rozsahu zohledněny v podmínce č. 4. části A) tohoto rozhodnutí.

#### OkÚ Žďár nad Sázavou-okresní hygienik

Toto stanovisko č.j. 1433-241/98 ze dne 16.12.1998 je souhlasné, obsahuje tři dílčí podmínky, které jsou v plném rozsahu zohledněny v podmínce č. 5. části A) tohoto rozhodnutí.

### MŽP ČR ÚO pro brněnskou oblast

Toto stanovisko č.j. 860/1806/98-POH ze dne 6.8.1999 je souhlasné, obsahuje tři dílčí podmínky, které jsou v plném rozsahu zohledněny v podmínce č. 6. části A) tohoto rozhodnutí.

### Česká inspekce životního prostředí-oddělení ochrany ovzduší

Toto stanovisko č.j. 6/00/2904/98/Šu ze dne 7.10.1998 je souhlasné, obsahuje jednu podmínku, která je v plném rozsahu zohledněna v podmínce č. 7. části A) tohoto rozhodnutí.

2. Souhlasná stanoviska bez stanovení podmínek pro provádění povolované hornické činnosti :

### LČR s.p., LS Nové Město na Moravě :

Písemné souhlasné stanovisko ze dne 26.7.1999 zn. /312.4/99-81 zůstává v platnosti - bez připomínek.

Dodatečně bylo zdejšímu úřadu doručeno stanovisko OkÚ Žďár nad Sázavou – RRR č.j. Reg. 724/99-Ma ze dne 31.8.1999 (evidováno zdejším úřadem pod č.j. 4096/99), které je souhlasné bez uvedení podmínek.

Zákonem stanovený správní poplatek 1.000,- Kč podle zákona č. 20/1996 Sb. (o správních poplatcích) byl uhrazen při podání žádosti kolkovými známkami.

- B)** podle ustanovení § 37a odst. 2 zákona č. 44/1988 Sb., o ochraně a využití nerostného bohatství ( horní zákon ), v platném znění,

### *s c h v a l u j e*

#### *vytváření finančních rezerv na sanaci a rekultivace a důlní škody*

dle předloženého plánu otvírky, přípravy a dobývání za těchto

### p o d m í n e k :

- 1) K vytvoření finanční rezervy na sanaci a rekultivace se stavem k 31.12.1998 ve výši 461.694,- Kč organizace zajistí vytváření finančních rezerv na sanaci a rekultivace ve smyslu ustanovení § 31, odst. 6 zákona č. 44/1988 Sb., o ochraně a využití nerostného bohatství ( horní zákon ), v platném znění, dle povoleného POPD takto:
  - a) tvorba finanční rezervy na sanaci a rekultivace bude počínaje rokem 1999 uskutečněna poukazáním částky 2,37 Kč/m<sup>3</sup> na analytický účet 451.100
  - b) roční odvody budou tvořeny dle výkazu Geo V 3-01 podle objemu skutečné roční těžby.
- 2) Finanční rezerva na vypořádání důlních škod bude tvořena ve smyslu ustanovení § 37a, odst. 1 zákona č. 44/1988 Sb., o ochraně a využití nerostného bohatství ( horní zákon ), v platném znění, dle povoleného POPD takto:
  - tvorba finanční rezervy na vypořádání důlních škod bude počínaje rokem 1999 do roku 2003 (včetně) uskutečněna poukazáním částky 5.000,- Kč ročně na analytický účet 451.200.
- 3) Organizace podá na OBÚ v Brně každoročně do 10.4. následného roku písemnou zprávu o inventarizaci finančních rezerv na sanaci a rekultivace a na vypořádání důlních škod se stavem k 31.12.

- 4) Tímto rozhodnutím se ruší v plném rozsahu rozhodnutí vydané OBÚ v Brně dne 23.9.1998 pod č.j. 3916/98, kterým byla schválena tvorba zákonných rezerv na sanaci a rekultivace a na vypořádání důlních škod.

Odůvodnění:

Součástí POPD je plán sanace a rekultivace území dotčeného těžbou "DP OŘECHOV" ( samostatná příloha ) ze dne 20.11.1998, vyčíslení předpokládaných nákladů na sanaci a rekultivace a návrh vytvoření finančních rezerv na sanaci a rekultivace a na vypořádání důlních škod.



Plán obsahuje návrh tvorby finančních rezerv na sanaci a rekultivace v celkové výši 5.234.000,- Kč s tím, s tím, že dle předložené inventarizace zákonných rezerv na sanaci a rekultivace organizace k 31.12.1998 vytvořila finanční rezervu ve výši 461.694,- Kč a počínaje rokem 1999 bude tvorba rezervy uskutečňována vložением částky ve výši 2,37 Kč za každý vytěžený m<sup>3</sup> suroviny na příslušný analytický účet. Roční tvorba rezervy na sanaci a rekultivace bude ve výši, která bude násobkem uvedené částky a skutečně vytěženého objemu suroviny uvedeném ve výkazu Geo V 3-01. Hlavní zásady, podle nichž se budou sanaci a rekultivace v budoucnu provádět, spočívají v ponechání vodní nádrže na kótě 523 m n.m. s hladinou na kótě 545 m n.m. Další plochy budou určeny k lesnické rekultivaci (plochy s původní kulturou les, část deponie skrývek nevhodné pro zemědělskou rekultivaci), k ozelenění a začlenění do krajiny (plochy v bývalém odkališti) a "skalnaté plochy" ( závěrné svahy).

Tvorba zákonných rezerv na vypořádání důlních škod je organizací navržena v celkové výši 25.000,- Kč s tvorbou 5.000,- Kč ročně počínaje rokem 1999.

Předložená žádost o povolení hornické činnosti - POPD v DP Ořechov byla řádně projednána, podmínky uvedené ve stanoviscích známých účastníků řízení a dotčených orgánů státní správy byly zohledněny v podmínkách tohoto rozhodnutí a proto bylo rozhodnuto tak, jak je uvedeno.

Poučení o opravném prostředku:

*Proti tomuto rozhodnutí můžete podle ust. § 54 zákona č. 71/1967 Sb., o správním řízení ( správní řád ) podat odvolání do 15 dnů ode dne doručení k ČBÚ v Praze prostřednictvím OBÚ v Brně.*



Obvodního báňského úřadu v Brně

Za správnost vyhotovení:

*Přílohy: - 1 vyhotovení plánu OPD opatřené povolovací doložkou*

## **Rozdělovník:**

### **A) Účastníci řízení :**

- 1) GOS – Granit Ořechov, 594 52 Ořechov
- 2) Obec Ořechov, 594 52 Ořechov
- 3) Lesy ČR s.p. Hradec Králové 8, LS Nové Město na Moravě, Školní 460, 592 31 Nové Město na Moravě

### **B) Dotčené orgány státní správy :**

- 1) Obecní úřad v Ořechově, 594 52 Ořechov
- 2) MŽP ČR ÚO pro brněnskou oblast, Žerotínovo nám. 3/5, 602 00 Brno
- 3) OkÚ Žďár nad Sázavou – k rukám přednosty úřadu – pro RŽP
- 4) OkÚ Žďár nad Sázavou – k rukám přednosty úřadu – pro RRR
- 5) OkÚ Žďár nad Sázavou – okresní hygienik, Tyršova 3, 591 34 Žďár nad Sázavou
- 6) ČIŽP – OI Havlíčkův Brod, Bělohradská 3304, 580 01 Havlíčkův Brod



**OBVODNÍ BÁŇSKÝ ÚŘ**  
**PRO ÚZEMÍ KRAJŮ MORAVSKOSLEZSKÉHO A**

Číslo jednací: **SBS 48305/2020/OBÚ-0**

Č. oprávnění: **37/2020**

Obvodní báňský úřad pro území krajů Moravskoslezského a Olomouckého na základě žádosti ze dne 4. 12. 2020, vedené dnem 15. 12. 2020 pod č. j. SBS 48305/2020, ve smyslu ustanovení § 5 odst. 2 zákona č. 61/1988 Sb., o hornické činnosti, výbušninách a o státní báňské správě, ve znění pozdějších předpisů (dále jen „zákon č. 61/1988 Sb.“) a ustanovení § 1 odst. 2 a § 3 odst. 1 vyhlášky č. 15/1995 Sb., o oprávnění k hornické činnosti a činnosti prováděné hornickým způsobem, jakož i k projektování objektů a zařízení, které jsou součástí těchto činností, ve znění pozdějších předpisů, vydává toto **rozhodnutí o**

## ***O P R Á V N Ě N Í***

**k hornické činnosti a činnosti prováděné hornickým způsobem, jakož i k projektování objektů a zařízení, které jsou součástí těchto činností**

v rozsahu **§ 2 písm. b), c), d), e), i) a § 3 písm. a), b), c), e), i) zákona č. 61/1988 Sb. pro organizaci:**

Obchodní jméno: **KAMENOLOMY ČR s. r. o.**  
sídlo: **Polanecká 849, Svinov, 721 00 Ostrava**  
IČ: **494 52 011**

**Zodpovědným zástupcem je:**

1. Titul, jméno, příjmení: [redacted]  
adresa bydliště: [redacted]  
funkce dle vyhl. č. 298/2005 Sb.: **závodní lomu s těžbou 500 tisíc tun**  
osvědčení o odb. kvalifikaci čj.: **3568/II/01/162**  
vydal: **ČBÚ v Praze**
2. Titul, jméno, příjmení: [redacted]  
adresa bydliště: [redacted]  
funkce dle vyhl. č. 298/2005 Sb.: **závodní lomu na lomech s roční těžbou užitkového nerostu vyšší než 500 tisíc tun**  
osvědčení o odb. kvalifikaci čj.: **SBS/30741/2012/ČBÚ-22/225**  
vydal: **ČBÚ v Praze**
3. Titul, jméno, příjmení: [redacted]  
adresa bydliště: [redacted]  
funkce dle vyhl. č. 298/2005 Sb.: **závodní lomu s těžbou nad 500 tisíc tun**  
osvědčení o odb. kvalifikaci čj.: **4439/II/04/179**  
vydal: **ČBÚ v Praze**

4. Titul, jméno, příjmení: [REDACTED]  
adresa bydliště: [REDACTED]  
funkce dle vyhl. č. 298/2005 Sb.: **závodní lomu na lomech s roční těžbou užitečného nerostu nižší než 500 tisíc tun**  
osvědčení o odb. kvalifikaci čj.: **579/99**  
vydal: **OBÚ v Plzni**
5. Titul, jméno, příjmení: [REDACTED]  
adresa bydliště: [REDACTED]  
funkce dle vyhl. č. 298/2005 Sb.: **závodní lomu na lomech s roční těžbou užitečného nerostu nižší než 500 tisíc tun**  
osvědčení o odb. kvalifikaci čj.: **1364/2008/1-415.2/Ing.So/Mc**  
vydal: **OBÚ v Ostravě**
6. Titul, jméno, příjmení: [REDACTED]  
adresa bydliště: [REDACTED]  
funkce dle vyhl. č. 298/2005 Sb.: **závodní lomu na lomech s roční těžbou užitečného nerostu nižší než 500 tisíc tun**  
osvědčení o odb. kvalifikaci čj.: **1789/2007-415.2/Ing.Sj/Nb-28**  
vydal: **OBÚ v Ostravě**
7. Titul, jméno, příjmení: [REDACTED]  
adresa bydliště: [REDACTED]  
funkce dle vyhl. č. 298/2005 Sb.: **závodní lomu s roční těžbou do 500 kt**  
osvědčení o odb. kvalifikaci čj.: **8707/2004-415.2/1/Ing.Ny/An**  
vydal: **OBÚ v Ostravě**
8. Titul, jméno, příjmení: [REDACTED]  
adresa bydliště: [REDACTED]  
funkce dle vyhl. č. 298/2005 Sb.: **závodní lomu pro povrchové dobývání kameniva s roční těžbou užitečného nerostu nižší do 500 000 tun na území České republiky**  
osvědčení o odb. kvalifikaci čj.: **08-2836/94-415.2**  
vydal: **OBÚ v Brně**
9. Titul, jméno, příjmení: [REDACTED]  
adresa bydliště: [REDACTED]  
funkce dle vyhl. č. 298/2005 Sb.: **závodní lomu s roční těžbou nižší než 500 tisíc tun**  
osvědčení o odb. kvalifikaci čj.: **2210-02/98**  
vydal: **OBÚ v Liberci**
10. Titul, jméno, příjmení: [REDACTED]  
adresa bydliště: [REDACTED]  
funkce dle vyhl. č. 298/2005 Sb.: **závodní lomu na lomech s roční těžbou užitečného nerostu nižší než 500 tisíc tun**  
osvědčení o odb. kvalifikaci čj.: **8981/2009-415.2/Ing.So/Ca**  
vydal: **OBÚ v Ostravě**
11. Titul, jméno, příjmení: [REDACTED]  
adresa bydliště: [REDACTED]  
funkce dle vyhl. č. 298/2005 Sb.: **závodní lomu na lomech s roční těžbou užitečného nerostu nižší než 500 tisíc tun**  
osvědčení o odb. kvalifikaci čj.: **8982/2009-415.2/Ing.So/Ca**  
vydal: **OBÚ v Ostravě**

12. Titul, jméno, příjmení: [REDACTED]  
adresa bydliště: [REDACTED]  
funkce dle vyhl. č. 298/2005 Sb.: **závodní lomu na lomech s roční těžbou vyšší než 500 tisíc tun užitečného nerostu pro povrchové dobývání nerudných surovin, písků a šterkopísků**  
osvědčení o odb. kvalifikaci čj.: **SBS 13295/2010/209**  
vydal: **ČBÚ v Praze**
13. Titul, jméno, příjmení: [REDACTED]  
adresa bydliště: [REDACTED]  
funkce dle vyhl. č. 298/2005 Sb.: **závodní lomu na lomech s roční těžbou užitečného nerostu nižší než 500 tisíc tun**  
osvědčení o odb. kvalifikaci čj.: **2938/2008-415.2/Ing.So/Nb**  
vydal: **OBÚ v Ostravě**
14. Titul, jméno, příjmení: [REDACTED]  
adresa bydliště: [REDACTED]  
funkce dle vyhl. č. 298/2005 Sb.: **závodní lomu s těžbou do 500 tisíc t/rok**  
osvědčení o odb. kvalifikaci čj.: **1178/2002-415.2/Ing.Ny/Nb**  
vydal: **OBÚ v Ostravě**
15. Titul, jméno, příjmení: [REDACTED]  
adresa bydliště: [REDACTED]  
funkce dle vyhl. č. 298/2005 Sb.: **závodní lomu na lomech s roční těžbou užitečného nerostu nižší než 500 tisíc tun**  
osvědčení o odb. kvalifikaci čj.: **298/2008-415.2/Ing.Te/Nb**  
vydal: **OBÚ v Ostravě**
16. Titul, jméno, příjmení: [REDACTED]  
adresa bydliště: [REDACTED]  
funkce dle vyhl. č. 298/2005 Sb.: **závodní lomu na lomech s roční těžbou užitečného nerostu nižší než 500 tisíc tun**  
osvědčení o odb. kvalifikaci čj.: **SBS 17232/2011-415.2/Ing.So**  
vydal: **OBÚ v Ostravě**
17. Titul, jméno, příjmení: [REDACTED]  
adresa bydliště: [REDACTED]  
funkce dle vyhl. č. 298/2005 Sb.: **závodní lomu na lomech s roční těžbou užitečného nerostu nižší než 500 tisíc tun**  
osvědčení o odb. kvalifikaci čj.: **SBS 32256/2010-415.2/Ing.So/Mc**  
vydal: **OBÚ v Ostravě**
18. Titul, jméno, příjmení: [REDACTED]  
adresa bydliště: [REDACTED]  
funkce dle vyhl. č. 298/2005 Sb.: **závodní lomu na lomech s roční těžbou užitečného nerostu nižší než 500 tisíc tun**  
osvědčení o odb. kvalifikaci čj.: **SBS 32268/2010-415.2/Ing.So/Mc**  
vydal: **OBÚ v Ostravě**
19. Titul, jméno, příjmení: [REDACTED]  
adresa bydliště: [REDACTED]  
funkce dle vyhl. č. 298/2005 Sb.: **závodní lomu na lomech s roční těžbou užitečného nerostu nižší než 500 tisíc tun**  
osvědčení o odb. kvalifikaci čj.: **SBS 34153/2010-415.2/Ing.So/Mc**  
vydal: **OBÚ v Ostravě**

20. Titul, jméno, příjmení: [REDACTED]  
adresa bydliště: [REDACTED]  
funkce dle vyhl. č. 298/2005 Sb.: **závodní lomu na lomech s roční těžbou užitkového nerostu nižší než 500 tisíc tun**  
osvědčení o odb. kvalifikaci čj.: **SBS 32258/2010-415.2/Ing.So/Mc**  
vydal: **OBÚ v Ostravě**  
funkce dle vyhl. č. 298/2005 Sb.: **báňský projektant**  
osvědčení o odb. kvalifikaci čj.: **245/2009-415.2/Ing.Kr/Mc**  
vydal: **OBÚ v Ostravě**
21. Titul, jméno, příjmení: [REDACTED]  
adresa bydliště: [REDACTED]  
funkce dle vyhl. č. 298/2005 Sb.: **závodní lomu na lomech s roční těžbou užitkového nerostu nižší než 500 tisíc tun**  
osvědčení o odb. kvalifikaci čj.: **SBS 32255/2010-415.2/Ing.So/Mc**  
vydal: **OBÚ v Ostravě**  
funkce dle vyhl. č. 298/2005 Sb.: **hlavní důlní měřič**  
osvědčení o odb. kvalifikaci čj.: **31333/2017/ČBÚ-22**  
vydal: **ČBÚ v Praze**  
funkce dle vyhl. č. 298/2005 Sb.: **báňský projektant**  
osvědčení o odb. kvalifikaci čj.: **2940/2008-415.2/Ing.So/Mc**  
vydal: **OBÚ v Ostravě**
22. Titul, jméno, příjmení: [REDACTED]  
adresa bydliště: [REDACTED]  
funkce dle vyhl. č. 298/2005 Sb.: **závodní lomu na lomech s roční těžbou užitkového nerostu nižší než 500 tisíc tun**  
osvědčení o odb. kvalifikaci čj.: **SBS/34534/2012/OBÚ-05/415.2/Ing.Ja**  
vydal: **OBÚ v Ostravě**
23. Titul, jméno, příjmení: [REDACTED]  
adresa bydliště: [REDACTED]  
funkce dle vyhl. č. 298/2005 Sb.: **závodní lomu na lomech s roční těžbou užitkového nerostu nižší než 500 tisíc tun**  
osvědčení o odb. kvalifikaci čj.: **SBS/34538/2012/OBÚ-05/415.2/Ing.Ja**  
vydal: **OBÚ v Ostravě**
24. Titul, jméno, příjmení: [REDACTED]  
adresa bydliště: [REDACTED]  
funkce dle vyhl. č. 298/2005 Sb.: **závodní lomu na lomech s roční těžbou užitkového nerostu nižší než 500 tisíc tun**  
osvědčení o odb. kvalifikaci čj.: **SBS/34536/2012/OBÚ-05/415.2/Ing.Ja**  
vydal: **OBÚ v Ostravě**
25. Titul, jméno, příjmení: [REDACTED]  
adresa bydliště: [REDACTED]  
funkce dle vyhl. č. 298/2005 Sb.: **závodní lomu s roční těžbou nižší než 500 tisíc tun užitkového nerostu**  
osvědčení o odb. kvalifikaci čj.: **SBS 28162/2017/OBÚ-06/3**  
vydal: **OBÚ pro území krajů Plzeňského a Jihočeského**
26. Titul, jméno, příjmení: [REDACTED]  
adresa bydliště: [REDACTED]  
funkce dle vyhl. č. 298/2005 Sb.: **závodní lomu na lomech s roční těžbou užitkového nerostu nižší než 500 tisíc tun**  
osvědčení o odb. kvalifikaci čj.: **SBS 27802/2018/OBÚ-05/2**  
vydal: **OBÚ pro území krajů Moravskoslezského a Olomouckého**

- funkce dle vyhl. č. 298/2005 Sb.: **baňský projektant**  
osvědčení o odb. kvalifikaci čj.: **SBS 27802/2018/OBÚ-05/4**  
vydal: **OBÚ pro území krajů Moravskoslezského a Olomouckého**
27. Titul, jméno, příjmení: [REDAKCE]  
adresa bydliště: [REDAKCE]  
funkce dle vyhl. č. 298/2005 Sb.: **závodní lomu na lomech s roční těžbou nižší než 500 tisíc tun užitkového nerostu**  
osvědčení o odb. kvalifikaci čj.: **SBS 11685/2016/OBÚ-05**  
vydal: **OBÚ pro území krajů Moravskoslezského a Olomouckého**
28. Titul, jméno, příjmení: [REDAKCE]  
adresa bydliště: [REDAKCE]  
funkce dle vyhl. č. 298/2005 Sb.: **závodní lomu na lomech s roční těžbou užitkového nerostu nižší než 500 tisíc tun**  
osvědčení o odb. kvalifikaci čj.: **SBS 27801/2018/OBÚ-05/2**  
vydal: **OBÚ pro území krajů Moravskoslezského a Olomouckého**
29. Titul, jméno, příjmení: [REDAKCE]  
adresa bydliště: [REDAKCE]  
funkce dle vyhl. č. 298/2005 Sb.: **závodní lomu na lomech s roční těžbou nižší než 500 tisíc tun užitkového nerostu**  
osvědčení o odb. kvalifikaci čj.: **SBS 29324/2018/OBÚ-05/7**  
vydal: **OBÚ pro území krajů Moravskoslezského a Olomouckého**
30. Titul, jméno, příjmení: [REDAKCE]  
adresa bydliště: [REDAKCE]  
funkce dle vyhl. č. 298/2005 Sb.: **závodní lomu na lomech s roční těžbou nižší než 500 tisíc tun užitkového nerostu**  
osvědčení o odb. kvalifikaci čj.: **SBS 29324/2018/OBÚ-05/8**  
vydal: **OBÚ pro území krajů Moravskoslezského a Olomouckého**
31. Titul, jméno, příjmení: [REDAKCE]  
adresa bydliště: [REDAKCE]  
funkce dle vyhl. č. 298/2005 Sb.: **závodní lomu na lomech s roční těžbou nižší než 500 tisíc tun užitkového nerostu**  
osvědčení o odb. kvalifikaci čj.: **SBS 36245/2018/OBÚ-09/1**  
vydal: **OBÚ pro území krajů Královéhradeckého a Pardubického**
32. Titul, jméno, příjmení: [REDAKCE]  
adresa bydliště: [REDAKCE]  
funkce dle vyhl. č. 298/2005 Sb.: **závodní lomu na lomech s roční těžbou užitkového nerostu nižší než 500 tisíc tun**  
osvědčení o odb. kvalifikaci čj.: **SBS/38506/2014/OBÚ-04/3**  
vydal: **OBÚ pro území kraje Ústeckého**  
funkce dle vyhl. č. 298/2005 Sb.: **baňský projektant**  
osvědčení o odb. kvalifikaci čj.: **480/08**  
vydal: **OBÚ v Mostě**
33. Titul, jméno, příjmení: [REDAKCE]  
adresa bydliště: [REDAKCE]  
funkce dle vyhl. č. 298/2005 Sb.: **závodní lomu na lomech s roční těžbou užitkového nerostu nižší než 500 tisíc tun**  
osvědčení o odb. kvalifikaci čj.: **SBS/25924/2012/OBÚ-05/415.2/Ing.Ny/1**  
vydal: **OBÚ pro území krajů Moravskoslezského a Olomouckého**  
funkce dle vyhl. č. 298/2005 Sb.: **hlavní důlní měřič**  
osvědčení o odb. kvalifikaci čj.: **SBS 29631/2017/ČBÚ-22**  
vydal: **ČBÚ v Praze**

funkce dle vyhl. č. 298/2005 Sb.: **baňský projektant**  
osvědčení o odb. kvalifikaci čj.: **SBS 20602/2020/OBÚ-05/4**  
vydal: **OBÚ pro území krajů Moravskoslezského a Olomouckého**

34. Titul, jméno, příjmení: [redacted]  
adresa bydliště: [redacted]  
funkce dle vyhl. č. 298/2005 Sb.: **závodní lomu na lomech s roční těžbou nad 500 tisíc tun pro povrchové dobývání nerudných surovin, písků a štěrkopísků**  
osvědčení o odb. kvalifikaci čj.: **3789/II/99/115**  
vydal: **ČBÚ v Praze**

35. Titul, jméno, příjmení: [redacted]  
adresa bydliště: [redacted]  
funkce dle vyhl. č. 298/2005 Sb.: **závodní lomu na lomech s roční těžbou užitkového nerostu nižší než 500 tisíc tun**  
osvědčení o odb. kvalifikaci čj.: **SBS 01633/2020/OBÚ-05/2**  
vydal: **OBÚ pro území krajů Moravskoslezského a Olomouckého**

36. Titul, jméno, příjmení: [redacted]  
adresa bydliště: [redacted]  
funkce dle vyhl. č. 298/2005 Sb.: **závodní lomu na lomech s roční těžbou užitkového nerostu nižší než 500 tisíc tun**  
osvědčení o odb. kvalifikaci čj.: **SBS 31623/2020/OBÚ-05/2**  
vydal: **OBÚ pro území krajů Moravskoslezského a Olomouckého**

37. Titul, jméno, příjmení: [redacted]  
adresa bydliště: [redacted]  
funkce dle vyhl. č. 298/2005 Sb.: **závodní lomu na lomech s roční těžbou užitkového nerostu nižší než 500 tisíc tun**  
osvědčení o odb. kvalifikaci čj.: **SBS/3114/2020**  
vydal: **OBÚ pro území kraje Karlovarského**

### **Předmět činnosti:**

#### **I. Hornická činnost podle ustanovení § 2 zákona č. 61/1988 Sb., písmeno:**

- b) otvírka, příprava a dobývání výhradních ložisek,**
- c) zřizování, zajišťování a likvidace důlních děl a lomů,**
- d) úprava a zušlechťování nerostů prováděné v souvislosti s jejich dobýváním,**
- e) zřizování a provozování odvalů, výsypek a odkališť při činnostech uvedených v písmenech a) až d),**
- i) důlně měřická činnost.**

#### **II. Činnost prováděná hornickým způsobem ustanovení § 3 zákona č. 61/1988 Sb., písmeno:**

- a) dobývání ložisek nevyhrazených nerostů, včetně úpravy a zušlechťování nerostů prováděných v souvislosti s jejich dobýváním, a vyhledávání a průzkum ložisek nevyhrazených nerostů prováděné k tomu účelu,**
- b) těžba písků v korytech vodních toků a štěrkopísků plovoucími stroji, včetně úpravy a zušlechťování těchto surovin prováděných v souvislosti s jejich těžbou, s výjimkou odstraňování nánosů při údržbě vodních toků,**
- c) práce k zajištění stability podzemních prostorů (podzemní sanační práce),**
- e) zemní práce prováděné za použití strojů a výbušnin, pokud se na jedné lokalitě přemísťuje více než 100 000 m krychlových horniny, s výjimkou zakládání staveb,**

- i) **podzemní práce spočívající v hloubení důlních jam a studní, v ražení štol a tunelů, jakož i ve vytváření podzemních prostorů o objemu větším než 300 m krychlových horniny.**

### **III. Projektování objektů a zařízení, které jsou součástí těchto činností.**

Oprávnění se vydává na základě žadatelem splněných podmínek podle výše uvedeného zákona.

#### **Odůvodnění:**



Obvodní báňský úřad pro území krajů Moravskoslezského a Olomouckého vyhověl v celém rozsahu žádosti žadatele. Oprávnění se vydává na základě žadatelem splněných podmínek zákona č. 61/1988 Sb.

#### **Poučení:**

proti tomuto rozhodnutí lze v souladu s ustanovením § 81 a násl. zákona č. 500/2004 Sb., správní řád, ve znění pozdějších předpisů, podat odvolání a to do 15 dnů ode dne jeho oznámení prostřednictvím Obvodního báňského úřadu pro území krajů Moravskoslezského a Olomouckého, Veleslavínova 18, 702 00 Ostrava, Českému báňskému úřadu, Kozí 4, 110 01 Praha 1 – Staré Město.

Lhůta pro odvolání se počítá ode dne následujícího po doručení písemného vyhotovení tohoto rozhodnutí.

V Ostravě, dne: **28. 12. 2020**



Obvodního báňského úřadu  
pro území krajů Moravskoslezského a Olomouckého