

SMLOUVA O BUDOUCÍ SMLOUVĚ O ZŘÍZENÍ SLUŽEBNOSTI Č:

kteřou uzavřely tyto smluvní strany:

Městská část Praha Dolní Chabry

se sídlem: Hrušovanské náměstí 253/5, Dolní Chabry Praha 8, 184 00

IČ: 00231274

DIČ: CZ00231274

bankovní spojení: Česká spořitelna, a. s. č. účtu: 9021-2000704349/0800

zastoupena/jednající: starostkou Mgr. Kateřinou Šilhovou Šafránkovou
dále jen „Povinný“)

a

Vodafone Czech Republic a.s.

se sídlem: náměstí Junkových 2808/2, 155 00 Praha 5

IČ: 25788001

DIČ: CZ25788001

společnost zapsaná v OR vedeném Městským soudem v Praze pod sp. zn. B.6064

bankovní spojení: Citibank, č. účtu: 2029851107/2600

zastoupená: Tomáš Landa, na základě pověření

(dále jen „budoucí oprávněný“)

takto:

Čl.1.

Obě smluvní strany se zavazují uzavřít do 6 kalendářních měsíců dnů od dokončení Stavby **UR_VDF_Dolní Chabry – Beranov** budoucího oprávněného, specifikované v čl. II níže uvedené Smlouvy o zřízení služebnosti, avšak nejdéle do 4 let ode dne platnosti této smlouvy o budoucí smlouvě o zřízení služebnosti

tuto

SMLOUVU O ZŘÍZENÍ SLUŽEBNOSTI

jejíž nedílnou součástí bude geometrický plán s vyznačením skutečného rozsahu věcného břemene

SMLOUVA O ZŘÍZENÍ SLUŽEBNOSTI Č.

uzavřená dle § 1785 a násl. zákona č. 89/2012 Sb., občanského zákoníku a ve smyslu ust. § 104 odst. 1-3 zákona č. 127/2005 Sb., o elektronických komunikacích a o změně některých souvisejících zákonů

Smluvní strany:

mezi:

Městská část Praha Dolní Chabry

se sídlem: Hrušovanské náměstí 253/5, Dolní Chabry Praha 8, 184 00

IČ: 00231274

DIČ: CZ00231274

bankovní spojení: Česká spořitelna, a. s., č. účtu: 9021-2000704349/0800

zastoupena/jednající: starostkou Mgr. Kateřinou Šilhovou Šafránkovou

(dále jen „Povinný“)

a

Vodafone Czech Republic a.s.

se sídlem: náměstí Junkových 2808/2, 155 00 Praha 5

IČ: 25788001

DIC: CZ25788001

společnost zapsaná v OR vedeném Městským soudem v Praze pod sp. zn. B.6064

bankovní spojení: Citibank, č.úctu: 2029851107/2600

zastoupená: Tomáš Landa na základě pověření

(dále jen „oprávněný“)

takto:

I.

Povinný pozemku prohlašuje, že je –oprávněn nakládat a vykonávat všechna práva a povinnosti vlastníka v plném rozsahu na základě ustanovení zákona č. 131/2000 Sb., zákon o hlavním městě Praze a ustanovení § 17 obecně závazné vyhlášky Hlavního města Prahy č. 55/2000 Sb., Statutu hl. m. Prahy k nemovité věci - pozemku parc. č. 1499/37, 1533, 1705, 1532/13, 1534/1, 1465/1, kat. úz. Dolní Chabry obec Praha, zapsaného na LV č. 1087, vedeném Katastrálním úřadem pro hlavní město Praha, Katastrální pracoviště Praha (dále jen „Nemovitost“).

Oprávněný je oprávněn vykonávat komunikační činnosti ve smyslu ustanovení § 7 zákona č. 127/2005 Sb., o elektronických komunikacích a o změně některých souvisejících zákonů, v platném znění (dále jen „Zákon o elektronických komunikacích“).

II.

Povinný pozemků touto smlouvou zřizuje oprávněnému služebnost inženýrské sítě váznoucí na Nemovitosti.

Tato služebnost zakládá pro oprávněného právo zřídit a vést přes Nemovitost (v hloubce 40 - 120 cm pod povrchem pozemku) podzemní komunikační vedení veřejné komunikační sítě zahrnující HDPE trubky (resp. chráničky kabelů), optické a/nebo metalické kabely a rozvaděče (dále jen „podzemní komunikační vedení“) v rámci stavby budoucího oprávněného s označením UR_VDF_Dolní Chabry - Beranov (dále jen „Stavba“) a toto podzemní komunikační vedení užívat a udržovat.

Oprávněný má právo na Nemovitost za tímto účelem kdykoliv po 7 dnů v týdnu, 24 hodin denně vstupovat a vjíždět osobními a nákladními vozy a další potřebnou mechanizací, a to bez jakýchkoliv dalších souhlasů vlastníka pozemku či oznámení adresovaných vlastníkovi pozemku jakoukoliv formou.

Rozsah služebnosti a zejména část Nemovitosti, k níž se vztahuje, jsou vyznačeny v připojeném geometrickém plánu, který zhotovil Ing., č. ze dne, který byl potvrzen Katastrálním úřadem v dne, č. a tvoří přílohu číslo 2, která je nedílnou součástí této smlouvy.

Oprávněný si při vstupu na Nemovitost musí počínat tak, aby nedocházelo ke zbytečné škodě na majetku vlastníka pozemku. V případě, že ke škodě dojde v důsledku činnosti oprávněného, oprávněný tuto škodu uhradí v plné výši.

Oprávněný není dle výslovné dohody Povinného pozemků a oprávněného povinen nést náklady na zachování, opravy či udržování Nemovitosti.

III.

Služebnost dle této smlouvy se zřizuje na dobu neurčitou.

IV.

Služebnost dle této smlouvy se zřizuje za jednorázovou úplatu, a to ve výši vypočítané dle zaměření po dokončení stavby a dle usnesení Rady městské části Praha – Dolní Chabry č.0259/004/Rady MČ ze dne 14.6.2004 (příloha č. 6 bez daně z přidané hodnoty (DPH). DPH bude vypočítáno dle zákonné výše.

Úplata za zřízení služebnosti bude oprávněným uhrazena připsáním na výše uvedený účet Povinného pozemku, a to do 30-ti dnů od doručení oznámení příslušného katastrálního úřadu o provedení vkladu služebnosti dle této smlouvy do katastru nemovitostí. Na základě daňového dokladu – faktury vystaveného Povinným pozemku a doručení oprávněnému do 30-ti dnů od doručení oznámení příslušného katastrálního úřadu o provedení vkladu služebnosti dle této smlouvy do katastru nemovitostí.

V.

Oprávněný služebnost dle této smlouvy tímto přijímá a vlastník pozemku je povinen toto omezení svého vlastnického práva trpět.

Povinný pozemků je povinen trpět umístění podzemního komunikačního vedení na/v Nemovitosti a umožnit oprávněnému a jím pověřeným třetím osobám přístup a příjezd k tomuto podzemnímu komunikačnímu vedení, zdržet se všeho, co vede k ohrožení podzemního komunikačního vedení včetně veškerých činností, jimiž by bylo do práva oprávněného zasahováno či jimiž by byla práva oprávněného omezována, a udržovat Nemovitost ve stavu, který nerušený výkon popsanych práv oprávněného umožní. V rámci svých povinností vyplývajících ze služebnosti je povinný pozemků povinen dále poskytovat oprávněnému součinnost nezbytnou k nerušenému výkonu práv oprávněného vyplývajících ze služebnosti dle této smlouvy.

Povinnosti ze služebnosti vyplývající zatěžují i všechny budoucí vlastníky Nemovitosti.

Služebnost dle této smlouvy se zřizuje ve prospěch každého dalšího vlastníka podzemního komunikačního vedení nebo jeho části. Oprávnění oprávněného vyplývající ze služebnosti dle této smlouvy dále přecházejí na třetí osoby za podmínek uvedených v § 104 odst. 11 zákona č. 127/2005 Sb., o elektronických komunikacích, ve znění pozdějších předpisů.

VI.

Účastníci berou na vědomí, že ke vzniku služebnosti dle této smlouvy je potřebný vklad do katastru nemovitostí.

Náklady spojené s vkladem služebnosti dle této smlouvy do katastru nemovitostí (včetně nákladů na zhotovení geometrického plánu) nese oprávněný. K podání návrhu na povolení vkladu služebnosti do katastru nemovitostí je oprávněn a touto smlouvou zmocněn druhou smluvní stranou oprávněný. Pokud by katastrální úřad vkladové řízení zastavil či návrh na vklad zamítnul, zavazují se strany, že do 15 dnů ode dne právní moci rozhodnutí, kterým bylo řízení zastaveno či návrh na vklad zamítnut odstraní vady, pro které nebyl vklad proveden, včetně případného uzavření nové smlouvy o zřízení služebnosti a podají návrh znovu.

VII.

Na důkaz souhlasu s obsahem a zněním smlouvy o zřízení služebnosti připojují účastníci pod text této smlouvy své podpisy, neboť tato odpovídá jejich svobodné, určité a vážně míněné vůli.

Tato smlouva je sepsána ve čtyřech stejnopisech, z nichž každý má platnost originálu, s tím, že Povinný pozemku obdrží jedno vyhotovení, oprávněný obdrží dvě vyhotovení a jedno vyhotovení je určeno k podání na katastrální úřad.

Smlouva se nabyvá platnosti a účinnosti dnem podpisu oběma smluvními stranami. Služebnost dle této smlouvy vzniká vkladem do katastru nemovitostí.

Nedílnou součástí této smlouvy jsou následující přílohy:

Příloha 1 - výpisy z katastru nemovitostí (včetně kopie mapy (katastrální))

Příloha 2 – geometrický plán č.

Příloha 3 - výpis z OR (kopie)

Příloha 4 – plná moc s ověřenými podpisy , resp. pověření (kopie)

Příloha 5 – doložka a usnesení

Podpisy smluvních stran

Čl. 2

Povinný okamžikem podpisu této smlouvy budoucímu oprávněnému zřizuje právo provést výkop a položení podzemního komunikačního vedení budoucího oprávněného dle přílohy č. 2 této smlouvy v termínech stanovených oprávněným tak, aby po dokončení Stavby zahrnující podzemní komunikační vedení na Nemovitosti mohla být uzavřena smlouva předvídaná v Čl. 1 této smlouvy.

Předpokládaná poloha podzemního komunikačního vedení budoucího oprávněného na Nemovitosti je vyznačena v příloze č. 2, která je nedílnou součástí této smlouvy. Skutečná poloha podzemního komunikačního vedení na Nemovitosti bude zaměřena po ukončení realizace Stavby. Na základě skutečné polohy umístění podzemního komunikačního vedení veřejné komunikační sítě na Nemovitosti bude vyhotoven geometrický plán, kterým bude vyznačena část Nemovitosti, k níž bude právo odpovídající služebnosti inženýrské sítě dle této smlouvy zřízeno. Část Nemovitosti, k níž bude právo odpovídající služebnosti inženýrské sítě dle této smlouvy zřízeno, bude vyznačena v geometrickém plánu v následujícím rozsahu:

- v šířce 0,5 m na každou stranu od osy podzemního komunikačního vedení veřejné komunikační sítě umístěného na Nemovitosti a v délce tohoto vedení na Nemovitosti, se zohledněním skutečnosti, že uvedená šířka a délka jsou limitovány hranicemi Nemovitosti.

Uzavřením této smlouvy Povinný uděluje oprávněnému souhlas k umístění podzemního komunikačního vedení veřejné komunikační sítě na Nemovitosti i pro účely vydání územního rozhodnutí popř. územního souhlasu či jakéhokoliv jiného povolení/rozhodnutí nezbytného pro účely realizace Stavby a/nebo výstavby podzemního komunikačního vedení na Nemovitosti.

Oprávněný se zavazuje do 4 kalendářních měsíců po dokončení Stavby, nejpozději však do 47 kalendářních měsíců ode dne platnosti této smlouvy, písemně vyzvat Obtíženého k uzavření smlouvy o zřízení služebnosti inženýrské sítě a předložit mu návrh smlouvy o zřízení služebnosti inženýrské sítě (odpovídající dohodnuté podobě a obsahu v čl. 1 této smlouvy) včetně geometrického plánu. Povinný a oprávněný se zavazují uzavřít smlouvu o zřízení služebnosti inženýrské sítě k Nemovitosti (resp. její části) ve znění dle čl. 1 této smlouvy, a to nejpozději do 2 kalendářních měsíců ode dne doručení písemné výzvy oprávněného s návrhem smlouvy o zřízení služebnosti inženýrské sítě k Nemovitosti nebo její části včetně geometrického plánu, vlastníkově pozemku.

Do (i) doby uzavření smlouvy o zřízení služebnosti podle této smlouvy nebo (ii) zániku povinnosti kterékoli ze smluvních stran, podle toho, která z těchto událostí nastane dříve, jsou smluvní strany vázány touto smlouvou a zavazují se, že neučiní žádné právní jednání, které by vedlo ke zmaření účelu této smlouvy.

Závazek smluvních stran uzavřít budoucí smlouvu o zřízení služebnosti zanikne, pokud do 42 kalendářních měsíců ode dne platnosti této smlouvy nedojde k zahájení realizace Stavby na Nemovitosti.

Tato smlouva je sepsána ve dvou stejnopisech, z nichž každý má platnost originálu, s tím, že každá ze smluvních stran obdrží jedno vyhotovení. Přílohou č. 2, která tvoří nedílnou součást této smlouvy, je snímek katastrální mapy se zakreslením vedení trasy přípojky / přístupové cesty.

Čl. 3

Smlouva se nabývá platnosti a účinnosti dnem podpisu oběma smluvními stranami.

Nedílnou součástí této smlouvy jsou následující přílohy:

Příloha 1 - výpisy z katastru nemovitostí (včetně kopie mapy (katastrální))

Příloha 2 - zakreslení podzemního komunikačního vedení v mapě (katastrální)

Příloha 3 - pověření (kopie)

Příloha 4 - usnesení RMČ č.879/22/RMČ ze dne 14.2.2022

Příloha 5 - doložka

Příloha 6 - usnesení RMČ č.0259/004/Rady MČ ze dne 14.6.2004

Povinný

V Praze dne 12.10.2022

Podpis:



Jméno:

ŠILHOVÁ ŠAFRÁNKOVÁ K.


Funkce:

STAROSTKA

**Budoucí oprávněný**

V Praze dne 22.09.2022

Podpis:



Jméno:

c.a.s.
Praha 5
001
022

Městská část Praha-Dolní Chabry

Rada městské části

36.zasedání
dne 14. června 2004

usnesení

č. 0259/004/Rady MČ
smlouva o budoucí smlouvě o zřízení věcného břemene

Rada MČ Praha – Dolní Chabry

souhlasí se zněním smlouvy o budoucí smlouvě o zřízení věcného břemene a to za 100,- Kč za bm užití chodníku a 1.000,- Kč za bm užití komunikace.



PhDr. Věra Doušová
místostarostka MČ



Jaroslava Plevová
starostka MČ

Městská část Praha-Dolní Chabry

RADA MĚSTSKÉ ČÁSTI PRAHA-DOLNÍ CHABRY

Usnesení
Rady městské části Praha-Dolní Chabry
Číslo 879/22/RMČ
ze dne 14.02.2022

**Žádost o souhlas s uložení telekomunikačního vedení do pozemku
parc.č. 1499/37, 1533, 1705, 1532/13, 1534/1 a 1465/1, k ú. Dolní Chabry**

Rada městské části Praha-Dolní Chabry

I. bere na vědomí

- žádost o souhlas s uložení telekomunikačního vedení do pozemku parc. č. 1499/37, 1533, 1705, 1532/13, 1534/1 a 1465/1, k ú. Dolní Chabry, vedené na LV 1087 a dále žádost o uzavření smlouvy budoucí o zřízení věcného břemene
- projednání žádosti v Komisi Stavební a Dopravní dne 2.2.2022, bod č. 13, kdy komise nemá připomínky a doporučuje RMČ ke schválení za podmínky ohlášení užívání veřejného prostranství investorem během realizace stavby

II. schvaluje

- vypsání Záměru na zřízení věcného břemene do pozemku parc. č. 1499/37, 1533, 1705, 1532/13, 1534/1 a 1465/1, k ú. Dolní Chabry, vedené na LV 1087, věcné břemeno spočívá v uložení telekomunikační sítě
- uzavření smlouvy budoucí o zřízení věcného břemene

za podmínky ohlášení užívání veřejného prostranství investorem během realizace stavby

III. pověřuje

starostku MČ podpisem smlouvy o budoucí smlouvě o zřízení věcného břemene

IV. ukládá

referentce správy majetku vyvěsit Záměr na zřízení věcného břemene a zajistit smlouvu o smlouvě budoucí o zřízení věcného břemene

Mgr. Kateřina Silhová Satranková
starostka MČ



JUDr. Milan Golas
1. místostarosta MČ

POVĚŘENÍ

AUTHORIZATION

Vodafone Czech Republic a.s., se sídlem náměstí Junkových 2808/2, 155 00 Praha 5, IČO: 257 88 001, společnost zapsaná v obchodním rejstříku vedeném Městským soudem v Praze, oddíl B, vložka 6064, zastoupená členem představenstva, panem Janem Kloudou, a členem představenstva, panem Milanem Knížetem, (dále jen „Společnost“),

tímto pověřuje

Tomáše Landu,

zaměstnance Společnosti, datum narození 12. 04. 1962 bytem Ruská 48/687, 101 00 Praha („Zaměstnanec“),

aby vykonával veškeré úkony spojené s uzavíráním smluv týkajících se zřizování věcných břemen a ostatních smluv vztahujících se k podnikatelské činnosti Společnosti v oblasti budování, provozu, údržby a překládek základnových stanic a sítí elektronických komunikací v jednotlivých místech České republiky (dále jen „Smlouvy“).

Pověřený Zaměstnanec je zejména oprávněn zkoumat podmínky Smluv, kontrolovat plnění ze Smluv, účastnit se jednání a vznášet na nich připomínky, návrhy týkající se Smluv a tyto Smlouvy uzavírat/podepisovat. Toto pověření neopravňuje Zaměstnance ke zcizování nemovitostí;

Toto pověření se uděluje na období ode dne jeho vystavení do dne 31. 3. 2023.

Pověřený Zaměstnanec je ve výše uvedeném rozsahu a po výše uvedené dobu oprávněn a pověřen jednat jménem Společnosti samostatně.

Toto pověření je vyhotoveno v českém a anglickém jazyce. V případě rozporů mezi českou a anglickou verzí má přednost česká verze.

V Praze dne _____



Jan Klouda
člen představenstva
Member of the Board of Directors
Vodafone Czech Republic a.s.

Vodafone Czech Republic a.s., with the registered office at náměstí Junkových 2808/2, 155 00 Praha 5, Corporate ID Number 257 88 001, entered in the Commercial Register with the Prague Municipal Court, Section B, Insert 6064, represented by Member of the Board of Directors, Mr Jan Klouda, and Member of the Board of Directors, Mr Milan Kníže, (hereinafter the "Company"),

hereby authorizes

Tomáš Landa,

an employee of the Company, date of 12 April 1962, permanent residence at Ruská 48/687, 101 00 Praha (hereinafter the "Employee"),

to execute any and all acts relating to entering into Easement Agreements and other agreements concerning the Company's business in the area of building, working, maintaining and transshipment of BTSs and electronic communication networks within the territory of the Czech Republic (hereinafter the "Agreements").

The Employee is authorised, including but not limited, to examine terms and conditions of the Agreements, to check performance thereof, to participate in negotiations and to raise objections and motions relating to the Agreements and to execute/sign the Agreements. The Authorization does not empower the Employee to alienate real estates;

This Authorization is effective from the date of its granting to 31 March 2023.

The authorized Employee is entitled and authorized to act on behalf of the Company independently in the above-described extent and for the above-specified period of time.

This Authorization is drafted in Czech and English language. In case of discrepancies between the Czech and the English version the Czech version shall prevail.

In Prague on _____



Milan Kníže
člen představenstva
Member of the Board of Directors
Vodafone Czech Republic a.s.

Dne 10 -03- 2022
Pověření při

Tomáš Landu



Czech Republic a.s.
Junkových 2, 155 00 Praha 5
3001, DIČ: C225788001
1111, fax: 776 971 922
-157-

PROHLÁŠENÍ O PRAVOSTI PODPISU NA LISTINĚ NESEPSANÉ ADVOKÁTEM

Běžné číslo knihy o prohlášeních o pravosti podpisu 016526/488/489/2022/C.

Já, níže podepsaný Mgr. Michal Sečány, advokát se sídlem v Praze 4, Na strži 2102/61a, zapsaný v seznamu advokátů vedeném Českou advokátní komorou pod ev.č. 18153, prohlašuji, že tuto listinu, přede mnou vlastnoručně ve 2 vyhotoveních podepsali:

Mgr. Jan Klouda, nar. 31.3.1976, bytem Pod Šmukýřkou 1048/2, Praha 5, jehož totožnost jsem zjistil z občanského průkazu č. 208586388, vydaného – ÚMČ Praha 13, 28.8.2017.

Ing. Milan Kníže Ph.D., nar. 27.12.1978, bytem Hálova 1041, Blatná, jehož totožnost jsem zjistil z občanského průkazu č. 202622890, vydaného MěÚ Blatná, 3.12.2013.

Podepsaný advokát tímto prohlášením o pravosti podpisu nepotvrzuje správnost ani pravdivost údajů uvedených v této listině, ani její soulad s právními předpisy.

V Praze, dne 28. 2. 2022

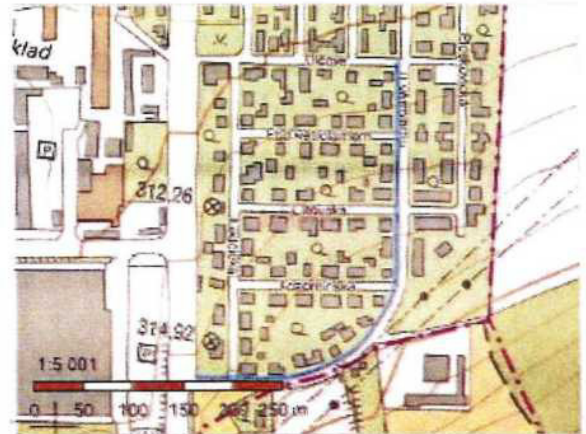


Mgr. Michal Sečány
advokát
v. r.

Mgr. Michal Sečány
advokát
Zapsán v seznamu advokátů 18153
Na strži 2102/61a Praha 4
IČ: 252 210 261
tel.: 224 210 261

Informace o pozemku

Parcelní číslo:	1499/37
Obec:	Praha [554782]
Katastrální území:	Dolní Chabry [730599]
Číslo LV:	1087
Výměra [m ²]:	1961
Typ parcely:	Parcela katastru nemovitostí
Mapový list:	DKM
Určení výměry:	Graficky nebo v digitalizované mapě
Způsob využití:	ostatní komunikace
Druh pozemku:	ostatní plocha



Vlastníci, jiní oprávnění

Vlastnické právo

Podíl

HLAVNÍ MĚSTO PRAHA, Mariánské náměstí 2/2, Staré Město, 11000 Praha 1

Svěřena správa nemovitosti ve vlastnictví obce

Podíl

Městská část Praha-Dolní Chabry, Hrušovanské náměstí 253/5, Dolní Chabry, 18400 Praha 8

Způsob ochrany nemovitosti

Nejsou evidovány žádné způsoby ochrany.

Seznam BPEJ

Parcela nemá evidované BPEJ.

Omezení vlastnického práva

Typ

Věcné břemeno zřizování a provozování vedení

Jiné zápisy

Typ

Změna výměr obnovou operátu

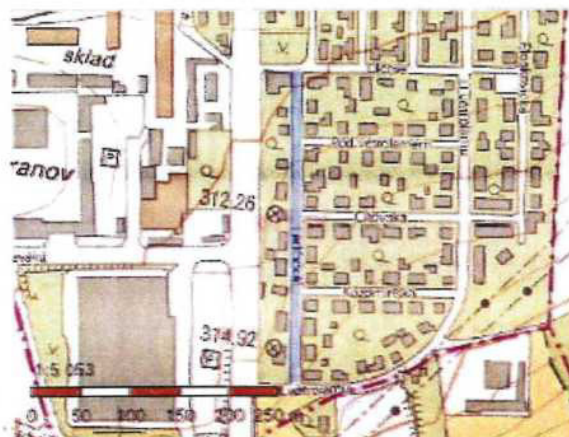
Řízení, v rámci kterých byl k nemovitosti zapsan cenový údaj

Nemovitost je v územním obvodu, kde státní správu katastru nemovitostí ČR vykonává [Katastrální úřad pro hlavní město Prahu, Katastrální pracoviště Praha](#)

Zobrazené údaje mají informativní charakter. Platnost dat k 30.09.2022 09:00.

Informace o pozemku

Parcelní číslo:	1533
Obec:	Praha [554782]
Katastrální území:	Dolní Chabry [730599]
Číslo LV:	1087
Výměra [m ²]:	2495
Typ parcely:	Parcela katastru nemovitostí
Mapový list:	DKM
Určení výměry:	Ze souřadnic v S-JTSK
Způsob využití:	ostatní komunikace
Druh pozemku:	ostatní plocha



Vlastníci, jiní oprávnění

Vlastnické právo	Podíl
HLAVNÍ MĚSTO PRAHA, Mariánské náměstí 2/2, Staré Město, 11000 Praha 1	
Svěřena správa nemovitosti ve vlastnictví obce	Podíl
Městská část Praha-Dolní Chabry, Hrušovanské náměstí 253/5, Dolní Chabry, 18400 Praha 8	

Způsob ochrany nemovitosti

Nejsou evidovány žádné způsoby ochrany.

Seznam BPEJ

Parcela nemá evidované BPEJ.

Omezení vlastnického práva

Typ	
Věcné břemeno (podle listiny)	
Věcné břemeno zřizování a provozování vedení	

Jiné zápisy

Typ	
Změna výměr obnovou operátu	

Řízení, v rámci kterých byl k nemovitosti zapsan cenový údaj

Nemovitost je v územním obvodu, kde státní správu katastru nemovitostí ČR vykonává [Katastrální úřad pro hlavní město Prahu, Katastrální pracoviště Praha](#)

Zobrazené údaje mají informativní charakter. Platnost dat k 30.09.2022 09:00.

Informace o pozemku

Parcelní číslo:	1705
Obec:	Praha [554782]
Katastrální území:	Dolní Chabry [730599]
Číslo LV:	1087
Výměra [m ²]:	1249
Typ parcely:	Parcela katastru nemovitostí
Mapový list:	DKM
Určení výměry:	Ze souřadnic v S-JTSK
Způsob využití:	ostatní komunikace
Druh pozemku:	ostatní plocha



Vlastníci, jiní oprávnění

Vlastnické právo

Podíl

HLAVNÍ MĚSTO PRAHA, Mariánské náměstí 2/2, Staré Město, 11000 Praha 1

Sveřena správa nemovitostí ve vlastnictví obce

Podíl

Městská část Praha-Dolní Chabry, Hrušovanské náměstí 253/5, Dolní Chabry, 18400 Praha 8

Způsob ochrany nemovitosti

Nejsou evidovány žádné způsoby ochrany.

Seznam BPEJ

Parcela nemá evidované BPEJ.

Omezení vlastnického práva

Nejsou evidována žádná omezení.

Jiné zápisy

Typ

Změna výměr obnovou operátu

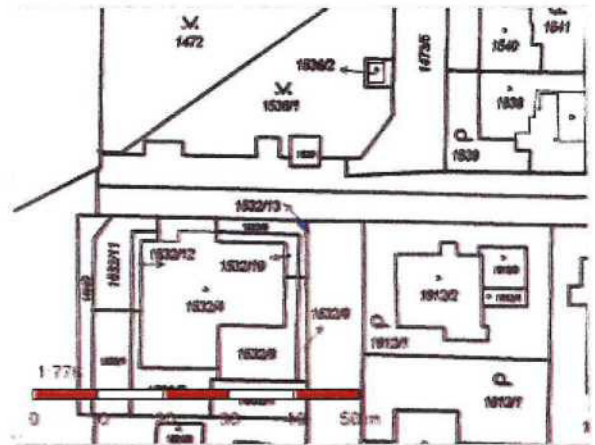
 Řízení, v rámci kterých byl k nemovitosti zapsán cenový údaj

Nemovitost je v územním obvodu, kde státní správu katastru nemovitostí ČR vykonává [Katastrální úřad pro hlavní město Prahu, Katastrální pracoviště Praha](#)

Zobrazené údaje mají informativní charakter. Platnost dat k 30.09.2022 09:00.

Informace o pozemku

Parcelní číslo:	1532/13
Obec:	Praha [554782]
Katastrální území:	Dolní Chabry [730599]
Číslo LV:	1087
Výměra [m ²]:	1
Typ parcely:	Parcela katastru nemovitostí
Mapový list:	DKM
Určení výměry:	Ze souřadnic v S-JTSK
Způsob využití:	jiná plocha
Druh pozemku:	ostatní plocha



Vlastníci, jiní oprávnění

Vlastnické právo	Podíl
HLAVNÍ MĚSTO PRAHA, Mariánské náměstí 2/2, Staré Město, 11000 Praha 1	
Svěřena správa nemovitostí ve vlastnictví obce	Podíl
Městská část Praha-Dolní Chabry, Hrušovanské náměstí 253/5, Dolní Chabry, 18400 Praha 8	

Způsob ochrany nemovitosti

Nejsou evidovány žádné způsoby ochrany.

Seznam BPEJ

Parcela nemá evidované BPEJ.

Omezení vlastnického práva

Nejsou evidována žádná omezení.

Jiné zápisy

Nejsou evidovány žádné jiné zápisy.

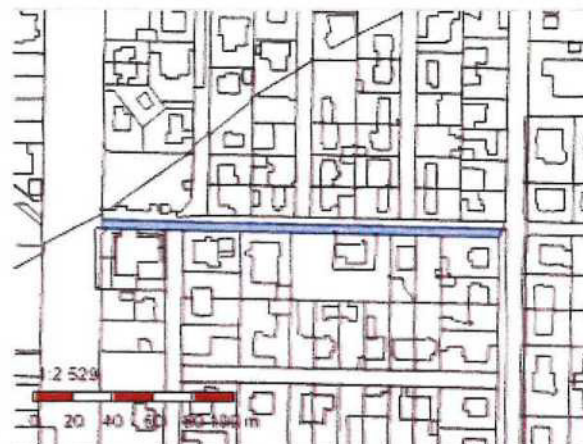
 Řízení, v rámci kterých byl k nemovitosti zapsán cenový údaj

Nemovitost je v územním obvodu, kde státní správu katastru nemovitostí ČR vykonává [Katastrální úřad pro hlavní město Prahu, Katastrální pracoviště Praha](#)

Zobrazené údaje mají informativní charakter. Platnost dat k 30.09.2022 09:00.

Informace o pozemku

Parcelní číslo:	1534/1
Obec:	Praha [554782]
Katastrální území:	Dolní Chabry [730599]
Číslo LV:	1087
Výměra [m ²]:	886
Typ parcely:	Parcela katastru nemovitostí
Mapový list:	DKM
Určení výměry:	Graficky nebo v digitalizované mapě
Způsob využití:	ostatní komunikace
Druh pozemku:	ostatní plocha



Vlastníci, jiní oprávnění

Vlastnické právo	Podíl
HLAVNÍ MĚSTO PRAHA, Mariánské náměstí 2/2, Staré Město, 11000 Praha 1	
Svěřena správa nemovitosti ve vlastnictví obce	Podíl
Městská část Praha-Dolní Chabry, Hrušovanské náměstí 253/5, Dolní Chabry, 18400 Praha 8	

Způsob ochrany nemovitosti

Nejsou evidovány žádné způsoby ochrany.

Seznam BPEJ

Parcela nemá evidované BPEJ.

Omezení vlastnického práva

Typ

Věcné břemeno (podle listiny)

Věcné břemeno zřizování a provozování vedení

Jiné zápisy

Nejsou evidovány žádné jiné zápisy.

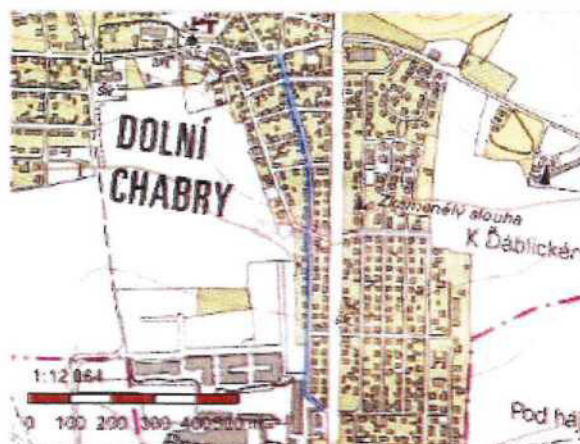
Řízení, v rámci kterých byl k nemovitosti zapsán cenový údaj

Nemovitost je v územním obvodu, kde státní správu katastru nemovitostí ČR vykonává [Katastrální úřad pro hlavní město Prahu, Katastrální pracoviště Praha](#)

Zobrazené údaje mají informativní charakter. Platnost dat k 30.09.2022 09:00.

Informace o pozemku

Parcelní číslo:	1465/1
Obec:	Praha [554782]
Katastrální území:	Dolní Chabry [730599]
Číslo LV:	1087
Výměra [m ²]:	7826
Typ parcely:	Parcela katastru nemovitostí
Mapový list:	DKM
Určení výměry:	Graficky nebo v digitalizované mapě
Způsob využití:	ostatní komunikace
Druh pozemku:	ostatní plocha



Vlastníci, jiní oprávnění

Vlastnické právo	Podíl
HLAVNÍ MĚSTO PRAHA, Mariánské náměstí 2/2, Staré Město, 11000 Praha 1	
Svěřená správa nemovitosti ve vlastnictví obce	Podíl
Městská část Praha-Dolní Chabry, Hrušovanské náměstí 253/5, Dolní Chabry, 18400 Praha 8	

Způsob ochrany nemovitosti

Nejsou evidovány žádné způsoby ochrany.

Seznam BPEJ

Parcela nemá evidované BPEJ.

Omezení vlastnického práva

Typ

Věcné břemeno (podle listiny)

Věcné břemeno zřizování a provozování vedení

Jiné zápisy

Nejsou evidovány žádné jiné zápisy.

 Řízení, v rámci kterých byl k nemovitosti zapsán cenový údaj

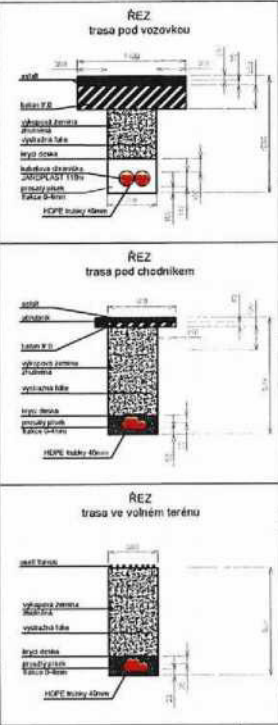
Nemovitost je v územním obvodu, kde státní správu katastru nemovitostí ČR vykonává [Katastrální úřad pro hlavní město Prahu, Katastrální pracoviště Praha](#)

Zobrazené údaje mají informativní charakter. Platnost dat k 30.09.2022 09:00.

LEGENDA:

- nová úložná trasa Vodafone Czech Republic a.s. -
- nová úložná trasa přípojky Vodafone Czech Republic a.s. -
- stáv. síť Vodafone Czech Republic a.s. -

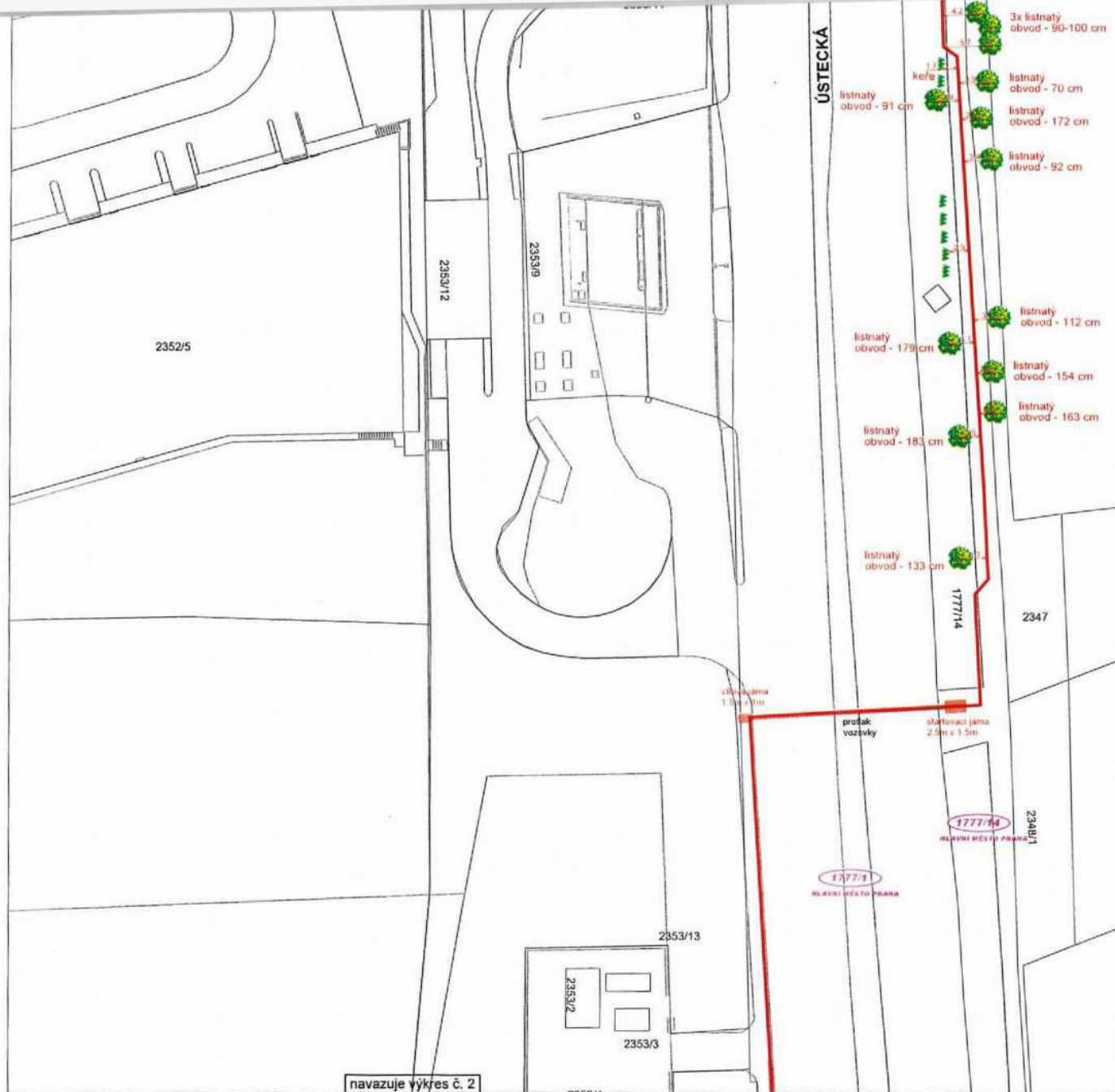
- sítě Veolia - PVK, a.s. -
- sítě a kabelovod CETIN a.s. -
- sítě Praž. plyn. distribuce, a.s. -
- sítě PRE distribuce, a.s. - NN
VN / VVN
OPTO
SDK
- sítě Praž. Teplárenská -
- sítě Veřejné osvětlení -
- sítě Ministerstvo vnitra ČR -
- sítě Dopravní podnik hl.m.Prahy -
- sítě Cabel Media, s.r.o. -
- sítě UPC ČR, a.s. -
- sítě Sitel, s.r.o. -
- sítě SUPTel a.s. -
- sítě České Radiokomunikace, a.s. -
- sítě Telco Pro Services, a.s. -
- sítě T-Mobile Czech Republic, a.s. -
- sítě NETPROSYS, s.r.o. -
- sítě CentroNet a.s. -
- sítě Vodafone CR, a.s. -
- sítě Telia Sonera Int. Car., a.s. -
- sítě CD Telematika, a.s. -
- sítě GasNet, s.r.o. -
- sítě TSK řídicí systémy -
- sítě OPTILINE -
- sítě NET4GAS -



navazuje výkres č. 4



ÚSTECKÁ



Autorizováno:
 Martin Marek
 ČKAIT 0009957

Razítko zpracovatele:

INVESTOR: Vodafone Czech Republic a.s. <small>národní podniky 28002, Praha 8 - 155 08 IČ: 25788001, DIČ: CZ25788001 registrovaná u Městského soudu v Praze - Oddělení B, vložka 6964</small>			
PROJEKTANT: SUP-TECHNIK a.s. <small>Bečická 3184/24, 141 03, Praha 4 - Zličín IČ: 61052142, DIČ: CZ61052142 registrovaná u Příjímáho soudu v Praze - Oddělení B, vložka 22488</small>		PROJEKTANT DÍLČÍ ČÁSTI: Projekting, s.r.o. <small>Kandova 3000/941, Praha 3 - 130 00 IČ: 24767068, DIČ: CZ24767068. E-mail: info@projekting.cz registrovaná u Městského soudu v Praze - Oddělení C, vložka 187653</small>	
SCHVÁLIL	Martin Marek	FORMÁT	A2
ZPRACOVAL	Jaromír Drápal	MĚŘÍTKO	1:500
ZAKÁZKOVÉ ČÍSLO	2763/2021	STUPEŇ	pro územní řízení
ZAK. Č. OBJEDNATELE	---	DATUM	leden 2022
NÁZEV AKCE		MÍSTO STAVBY	Praha 8 - Křepčkov, Dolní Chabry
Vodafone - Dolní Chabry - Beranov			PARE
NÁZEV VÝKRESU Situace úložné trasy - 3. část			VÝKRES ČÍSLO 3

navazuje výkres č. 2



DOPRAVÁKŮ

ÚSTECKÁ

LEDČICKÁ

LEDČICKÁ

Bka HDPE Vodáren Czech Republic, a.s.

Bka HDPE Vodáren Czech Republic, a.s.

1494/7
HLAVNÍ MĚSTO PRAHA

1533
Městská část Praha-Dolní Chabky

navazuje výkres č. 5

navazuje výkres č. 3

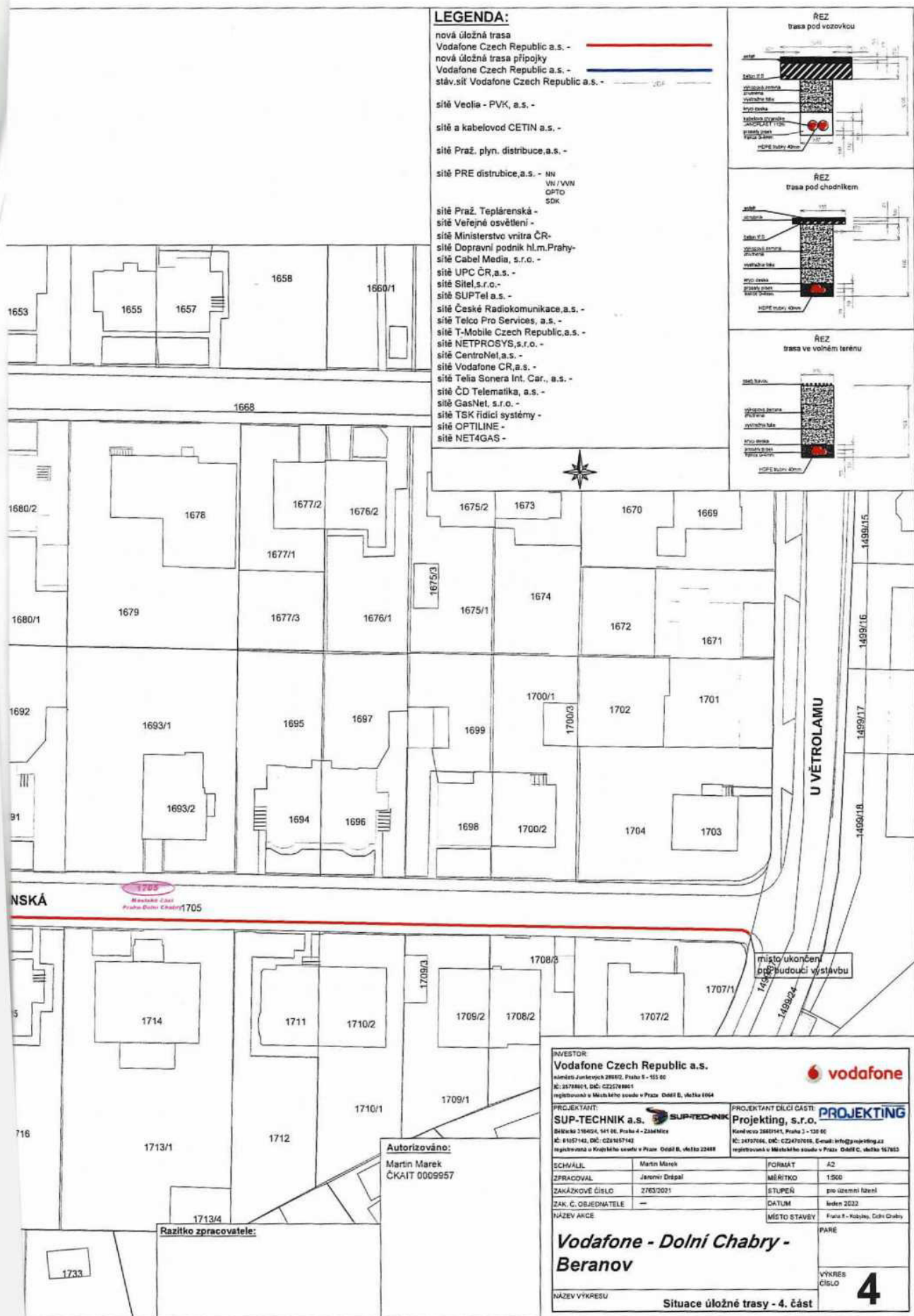
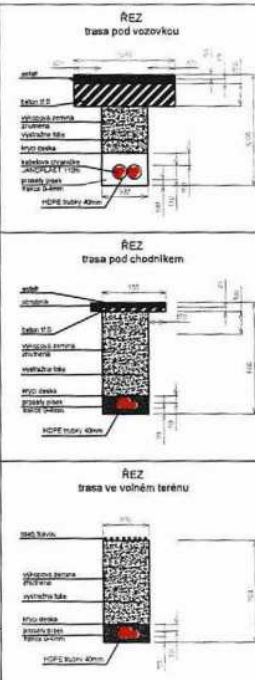
překop vozovky

cítc

K

LEGENDA:

- nová úložná trasa —
- Vodafone Czech Republic a.s. - —
- nová úložná trasa přípojky —
- Vodafone Czech Republic a.s. - —
- stáv.sít Vodafone Czech Republic a.s. - —
- sítě Veolia - PVK, a.s. - —
- sítě a kabelovod CETIN a.s. - —
- sítě Praž. plyn. distribuce, a.s. - —
- sítě PRE distribuce, a.s. - —
- sítě Praž. Teplárenská - —
- sítě Veřejné osvětlení - —
- sítě Ministerstvo vnitra ČR - —
- sítě Dopravní podnik hl.m.Prahy - —
- sítě Cabel Media, s.r.o. - —
- sítě UPC ČR, a.s. - —
- sítě Site1, s.r.o. - —
- sítě SUPTel, a.s. - —
- sítě České Radiokomunikace a.s. - —
- sítě Telco Pro Services, a.s. - —
- sítě T-Mobile Czech Republic, a.s. - —
- sítě NETPROSYS, s.r.o. - —
- sítě CentroNet, a.s. - —
- sítě Vodafone CR, a.s. - —
- sítě Telia Sonera Int. Car., a.s. - —
- sítě ČD Telematika, a.s. - —
- sítě GasNet, s.r.o. - —
- sítě TSK řídicí systémy - —
- sítě OPTILINE - —
- sítě NET4GAS - —



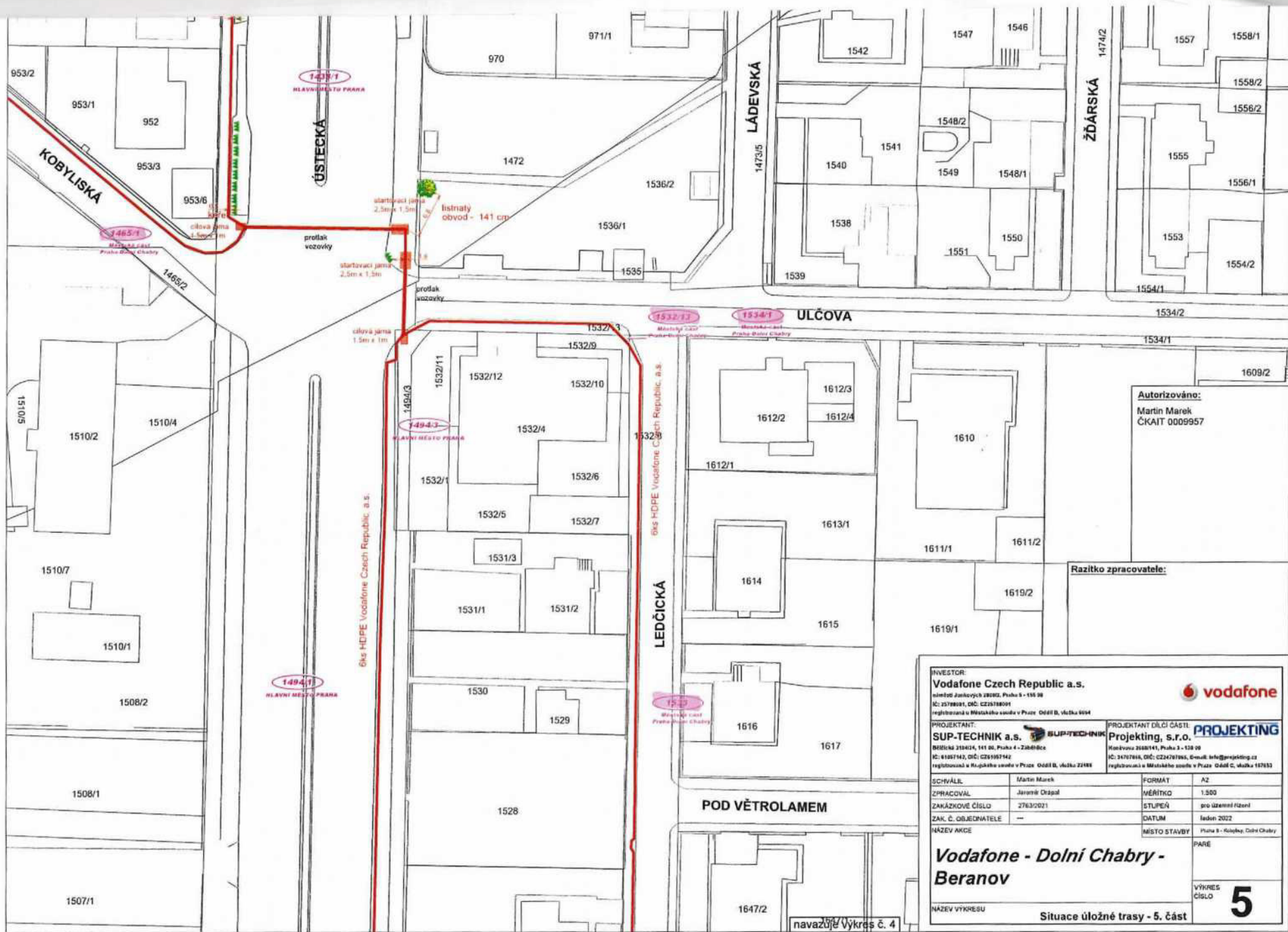
NSKÁ
Městská část Praha - Dolní Chabry 1705

místo ukončení
př. budoucí výstavbu

Razítko zpracovatele:

Autorizováno:
Martin Marek
ČKAIT 0009957

INVESTOR Vodafone Czech Republic a.s. Kalderský Jankovcova 2880/2, Praha 5 - 155 00 IČ: 25798001, DIČ: CZ25798001 registrovaná v Městském soudu v Praze - Dolní B., vložka 1064			
PROJEKTANT: SUP-TECHNIK a.s. Bělohorská 2184/24, 541 06, Praha 4 - Zámčkář IČ: 61157142, DIČ: CZ61157142 registrovaná v Krajském soudu v Praze - Dolní B., vložka 12468		PROJEKTANT DÍLCI ČASTI PROJEKTING Konecova 2881/141, Praha 3 - 130 00 IČ: 24797046, DIČ: CZ24797046, E-mail: info@projekting.cz registrovaná v Městském soudu v Praze - Dolní B., vložka 167863	
SCHVÁLIL	Martin Marek	FORMÁT	A2
ZPRACOVAL	Jaromír Dřepal	MĚŘÍTKO	1:500
ZAKÁZKOVÉ ČÍSLO	Z763/2021	STUPĚŇ	pro územní řízení
ZAK. Č. OBJEDNATELE	—	DATUM	leden 2023
NÁZEV AKCE	—	MÍSTO STAVBY	Praha 5 - Kobylisy, Dolní Chabry
Vodafone - Dolní Chabry - Beranov			PARE
NÁZEV VÝKRESU	Situace úložné trasy - 4. část		VÝKRES ČÍSLO 4

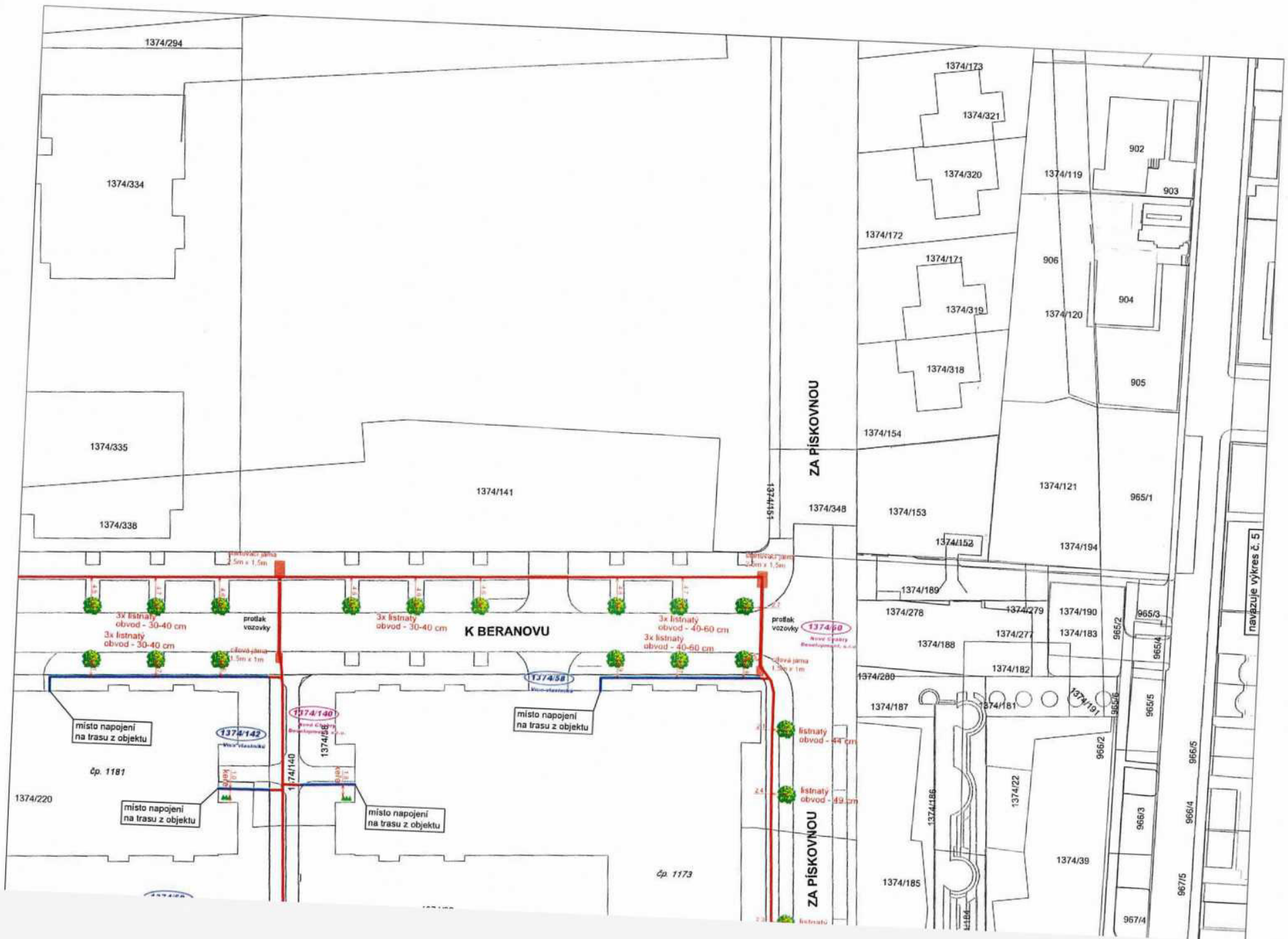


Autorizováno:
Martin Marek
ČKAIT 0009957

Razítko zpracovatele:

INVESTOR: Vodafone Czech Republic a.s. <small>náměstí Janovských 2809/2, Praha 5 - 155 00 IČ: 25799081, DIČ: CZ25799081 registrovaná u Městského soudu v Praze - Odděl. B, vložka 9054</small>			
PROJEKTANT: SUP-TECHNIK a.s. <small>BERŠKÁ 2104/2, 161 00, Praha 4 - Záhřebice IČ: 61907142, DIČ: CZ61907142 registrovaná u Městského soudu v Praze - Odděl. B, vložka 22488</small>		PROJEKTANT DÍLČÍ ČÁSTI: Projekting, s.r.o. <small>Košatova 2688/141, Praha 3 - 158 00 IČ: 24767816, DIČ: CZ24767816, e-mail: info@projekting.cz registrovaná u Městského soudu v Praze - Odděl. C, vložka 187653</small>	
SCHVÁLIL	Martin Marek	FORMAT	A2
ZPRACOVÁL	Jaromír Drápal	MĚŘÍTKO	1:500
ZAKÁZKOVÉ ČÍSLO	2763/021	STUPEŇ	pro územní řízení
ZAK. Č. OBJEDNATELE	---	DATUM	leden 2022
NÁZEV AKCE		MÍSTO STAVBY	Praha 5 - Kobylky, Dolní Chabry
Vodafone - Dolní Chabry - Beranov			PARE
NÁZEV VÝKRESU Situace úložné trasy - 5. část			VÝKRES ČÍSLO 5

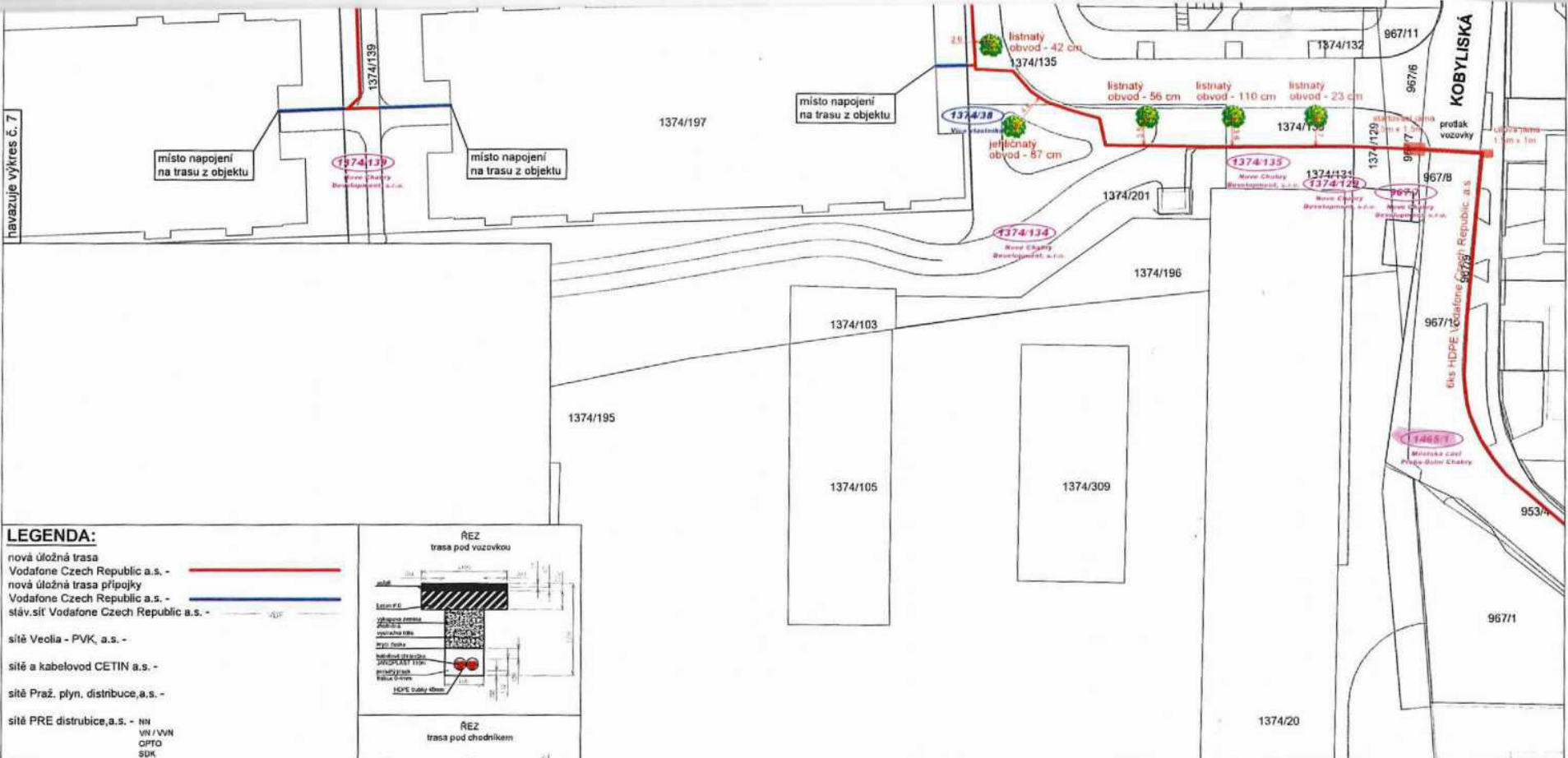
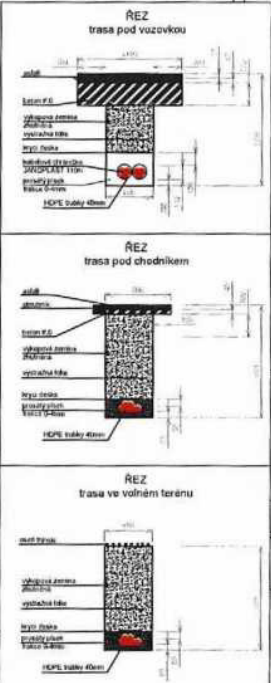
navazuje výkres č. 4



LEGENDA:

- nová úložná trasa Vodafone Czech Republic a.s. -
- nová úložná trasa přípojky Vodafone Czech Republic a.s. -
- stáv. síť Vodafone Czech Republic a.s. -

- síť Veolia - PVK, a.s. -
- síť a kabelovod CETIN a.s. -
- síť Praž. plyn, distribuce, a.s. -
- síť PRE distribuce, a.s. -
- síť Praž. Teplárenská -
- síť Vefojné osvětlení -
- síť Ministerstvo vnitra ČR -
- síť Dopravní podnik hl.m. Prahy -
- síť Cabel Media, s.r.o. -
- síť UPC ČR, a.s. -
- síť Sitel, s.r.o. -
- síť SUPTel a.s. -
- síť České Radiokomunikace, a.s. -
- síť Telco Pro Services, a.s. -
- síť T-Mobile Czech Republic, a.s. -
- síť NETPROSYS, s.r.o. -
- síť CentroNet, a.s. -
- síť Vodafone CR, a.s. -
- síť Telia Sonera Int. Car., a.s. -
- síť ČD Telematika, a.s. -
- síť GasNet, s.r.o. -
- síť TSK řídicí systémy -
- síť OPTILINE -
- síť NET4GAS -



Autorizováno:
 Martin Marek
 ČKAIT 0009957

Razítko zpracovatele:

INVESTOR: Vodafone Czech Republic a.s. náměstí Janáčkových 28/002, Praha 8 - 100 00 IČ: 25789001, DIČ: CZ25789001 registrovaná v Městském soudu v Praze - Obál B, vložka 8954			
PROJEKTANT: SUP-TECHNIK a.s. Babišova 2184/04, 141 00, Praha 4 - Zlíněves IČ: 61657142, DIČ: CZ61657142 registrovaná v Městském soudu v Praze - Obál B, vložka 22489		PROJEKTANT DÍLŮ ČÁSTI: Projekt, s.r.o. Kralupy 2600/41, Praha 5 - 120 00 IČ: 24757005, DIČ: CZ24757005, e-mail: info@projekt.cz registrovaná v Městském soudu v Praze - Obál C, vložka 187553	
SCHVÁLIL: ZPRACOVAL ZAKÁZKOVÉ ČÍSLO ZAK. Č. OBJEDNATELE NÁZEV AKCE	Martin Marek Janomír Dřepál 2763/2021 --- ---	FORMAT: MĚŘITKO STUPEŇ DATUM MÍSTO STAVBY	A2 1:500 pro územní řízení leden 2022 Hvata 8 - Křibský, Dolní Chabry
Vodafone - Dolní Chabry - Beranov			PARE VÝKRES ČÍSLO <h1 style="font-size: 2em;">6</h1>
NÁZEV VÝKRESU Situace úložné trasy - 6. část			