

Nájemní smlouva a smlouva o budoucí smlouvě o zřízení služebnosti

uzavřená mezi níže uvedenými účastníky:

Olomoucký kraj

Jeremenkova 40a, PSČ 779 11,

jako vlastník nemovitosti či budoucí povinný

zastoupený

Správou silnic Olomouckého kraje, příspěvkovou organizací

se sídlem: Olomouc, Lipenská 120, PSČ 772 11, zapsaná v obchodním rejstříku, vedeném Krajským soudem v Ostravě, v oddíle Pr.,

vložka 100 dnem 14.11.2002

zast. Ing. Ivo Černý, technický náměstek Správy silnic Olomouckého kraje, p.o.

bankovní spojení Komerční banka *Olomouc*, číslo bankovního účtu: [REDACTED]

- vykonávající právo hospodaření se svěřeným majetkem Olomouckého kraje na základě zřizovací listiny č.j. H-325/2002 ze dne 28.2.2002 a jejích dodatků

a

Město Uničov

se sídlem Masarykovo nám.1, 783 91 Uničov

Bankovní spojení: Česká spořitelna a.s. [REDACTED]

tel. 585 088 254, email: ijarmarova@unicov.cz

zastoupení Bc. Stanislavem Axmanem, místostarostou města

jako nájemce,

dále jen nájemce či budoucí oprávněný

A. Nájemní smlouva

Článek 1. Základní ustanovení

1. Vlastníkovi přísluší na základě rozhodnutí o přechodu nemovitostí do vlastnictví krajů (zák. č. 157/2000 Sb.) vlastnické právo k nemovitostem:
 - parc.č. 395 – ostatní plocha, silnice v katastrálním území Horní Sukolom, o výměře 1204 m², zapsáno na LV č. 44 (č. silnice III/4493)
 - parc. č. 206/1 – ostatní plocha, silnice v katastrálním území Horní Sukolom, o výměře 2067m², zapsáno na LVč. 44 (č. silnice III/4493)
 - parc. č. 180/3 – ostatní plocha, silnice v katastrálním území Horní Sukolom, o výměře 5231 m², zapsáno na LV č. 44 (č. silnice II/449)
 - parc. č. 406 - ostatní plocha, silnice v katastrálním území Horní Sukolom, o výměře 17773 m², zapsáno na LV č. 44 (č. silnice II/449)
 - parc. č. 134 – ostatní plocha, silnice v katastrálním území Nová Dědina u Uničova, o výměře 13045 m², zapsáno na LV č. 18 (č. silnice č. II/446)
 - parc. č. 379 – ostatní plocha, silnice v katastrálním území Dolní Sukolom, o výměře 19205 m², zapsáno na LV č. 5 (č. silnice II/449)
 - parc. č. 380 – ostatní plocha, silnice v katastrálním území Dolní Sukolom, o výměře 12787 m², zapsáno na LV č. 5 (č. silnice II/44416)
 - parc. č. 2288/3 – ostatní plocha, silnice v katastrálním území Uničov, o výměře 11913 m², zapsáno na LV č. 144 (silnice II/446)

2. Nájemce provádí stavbu „Horní Sukolom – tlaková splašková kanalizace“ na pozemcích parc. č. 395, 206/1, 180/3, 406 v k. ú. Horní Sukolom a parc. č. 134 v k. ú. Nová Dědina u Uničova; stavbu „Dolní Sukolom – tlaková splašková kanalizace“ na pozemcích parc. č. 379 a 380 v katastrálním území Dolní Sukolom a stavbu „Uničov, m. č. Nová Dědina – tlaková kanalizace, dostavba vodovodu“ na pozemku parc. č. 134 v k. ú. Nová Dědina u Uničova a na pozemku parc. č. 2288/3 v k.ú. Uničov. (dále jen stavba).
3. Vlastník touto smlouvou pronajímá nájemci část pozemku specifikovanou v čl. 1, odst. 1 této smlouvy, jak je vyznačeno na situačních nákresech, které jsou nedílnou součástí této smlouvy.
4. Doba nájmu se sjednává na dobu určitou a počíná dnem a) uvedeného v rozhodnutí na uzavírku, nebo b) faktického zahájení prací, nebo c) povolení prací dle zvláštního užívání pozemní komunikace, a to podle toho, která ze shora uvedených rozhodných skutečností nastane jako první, a ukončen dnem uvedeným v předávacího protokolu o skutečném převzetí stavby, maximálně však na dobu jednoho roku. Předávací protokol (podklad k fakturaci) bude předán na účetní k fakturaci do 15 dnů ode dne podpisu předávacího protokolu, nejpozději však do 10.tého následujícího měsíce.

Článek 2. Povinnosti nájemce

1. Nájemce je povinen šetřit majetek vlastníka.
2. Nájemce plně odpovídá za dopravní značení z hlediska silničního provozu.
3. Nájemce je povinen při budování stavby dodržovat obecně závazné právní předpisy, zejm. z. č. 13/1997 Sb., o pozemních komunikacích a povinnosti uložené mu silničním správním orgánem.
4. V případě zásahu do vozovky je nájemce povinen zabezpečit před ukončením stavby svým nákladem provedení obnovy vozovky, tj. jejích konstrukčních, podkladních a obrusných vrstev v souladu s vyjádřením k umístění a realizaci stavby.
5. Nájemce je povinen oznámit vlastníkovi písemně předem jakoukoliv potřebu opravy inženýrské sítě, jejíž provedení by mohlo mít vliv na stav pozemní komunikace.
6. Nájemce je povinen neprodleně ode dne obdržení písemné výzvy od Správy silnic Olomouckého kraje, p.o. provést vytyčení rozvodných zařízení umístěných v dotčené silnici.
7. Nájemce je povinen poskytnout podklady (zákres umístěného rozvodného zařízení) a odborný dozor při provádění stavebních prací ze strany SSOK nebo smluvně dohodnutých zhotovitelů při provádění stavebních prací v dotčené silnici, při kterých by mohlo dojít k poškození rozvodných zařízení.
8. Nájemce je povinen dotčený pozemek vyklidit ke dni ukončení prací.

Článek 3. Nájemné

1. Účastníci této smlouvy se dohodli, že za užívání výše uvedené nemovitosti zaplatí nájemce Správě silnic Olomouckého kraje, p.o. nájemné, a to zpětně za celé období nájmu, v souladu se směrnicí SSOK č. 46/2014.


Výše nájemného je stanovena dohodou účastníků a to následovně:

Cena za den dle délky zásahu x počet dnů trvání zásahu

Výpočet je zahájen od data

- a) uvedeného v rozhodnutí na uzavírku, nebo
- b) faktického zahájení prací, nebo
- c) povolení prací dle zvláštního užívání pozemní komunikace,

a to podle toho, která ze shora uvedených rozhodných skutečností nastane jako první, a ukončen dnem uvedeným v předávacího protokolu o skutečném převzetí stavby, maximálně však na dobu jednoho roku. Předávací protokol (podklad k fakturaci) bude předán na účetní k fakturaci do 15 dnů ode dne podpisu předávacího protokolu, nejpozději však do 10.tého následujícího měsíce.



- [REDACTED]
2. Pokud by vypočtené nájemné činilo méně než 300,- Kč za celé sjednané období, stanovuje se částkou 300,- Kč.
 3. Platba bude provedena v hotovosti nebo převodem na účet SSOK, vedený u Komerční banky Olomouc, číslo bankovního účtu: 36430811/0100. Daňový doklad bude vystaven a zaslán nájemci do 15 dnů od podpisu předávacího protokolu. Splatnost daňového dokladu bude 21 dnů od jeho vystavení. Takto stanovená úhrada je bez DPH.
 4. Pro případ nezaplacení nájemného ve lhůtě stanovené touto smlouvou, uhradí nájemce úrok z prodlení v souladu s obecně závazným právním předpisem

Článek 4. Způsoby ukončení smlouvy

1. Před uplynutím sjednané doby lze tuto smlouvu ukončit:
 - a) písemnou dohodou účastníků s uvedením data, ke kterému nájem skončí,
 - b) písemnou výpovědí bez výpovědní doby v souladu s ust. § 2232 NOZ,
 - c) písemnou výpovědí s tříměsíční výpovědní dobou z důvodů porušení ustanovení článku 2, odst. 1, odst. 3.
2. V případě, že po uzavření této smlouvy dojde k takovým změnám při realizaci stavby, že pronajatý pozemek nebude dotčen, zavazují se účastníci této smlouvy uzavřít mezi sebou dohodu o zrušení této smlouvy.

B. Smlouva o budoucí smlouvě o zřízení služebnosti

Olomoucký kraj, [REDACTED]
Jeremenkova 40a, PSČ 779 11,
jako budoucí povinný
zastoupený

Správou silnic Olomouckého kraje, příspěvkovou organizací,

[REDACTED]
se sídlem: Olomouc, Lipenská 120, PSČ 772 11, zapsaná v obchodním rejstříku, vedeném Krajským soudem v Ostravě, v oddíle Pr., vložka 100 dnem 14.11.2002
zast. Ing. Ivo Černý, technický náměstek Správy silnic Olomouckého kraje, p.o.
bankovní spojení Komerční banka Olomouc, číslo bankovního účtu [REDACTED]

- vykonávající právo hospodaření se svěřeným majetkem Olomouckého kraje na základě zřizovací listiny č.j. H-325/2002 ze dne 28.2.2002 a jejích dodatků

a

Město Uničov

se sídlem Masarykovo nám. 1. 783 91 Uničov

[REDACTED]
tel. 585 088 254, email: ijarmarova@unicov.cz
zastoupeno Bc. Stanislavem Axmanem, místostarostou města
jako budoucí oprávněný

Článek 1. Základní ustanovení

1. Budoucímu povinnému přísluší na základě rozhodnutí o přechodu nemovitostí do vlastnictví krajů (zák. č. 157/2000 Sb.) vlastnické právo a to k pozemku:
 - parc. č. 395 – ostatní plocha, silnice v katastrálním území Horní Sukolom, o výměře 1204 m², zapsanému na LV č. 44 (č. silnice III/4493)
 - parc. č. 206/1 – ostatní plocha, silnice v katastrálním území Horní Sukolom, o výměře 2067 m², zapsanému na LV č. 44 (č. silnice III/4493)
 - parc. č. 180/3 – ostatní plocha, silnice v katastrálním území Horní Sukolom, o výměře 5231 m², zapsanému na LV č. 44 (č. silnice II/449)
 - parc. č. 406 – ostatní plocha, silnice v katastrálním území Horní Sukolom, o výměře 17773 m², zapsanému na LV č. 44 (č. silnice II/449)
 - parc. č. 134 – ostatní plocha, silnice v katastrálním území Nová Dědina u Uničova, o výměře 13045 m², zapsanému na LV č. 18 (č. silnice č. II/446)
 - parc. č. 379 – ostatní plocha, silnice v katastrálním území Dolní Sukolom, o výměře 19205 m², zapsanému na LV č. 5 (č. silnice II/449)
 - parc. č. 380 – ostatní plocha, silnice v katastrálním území Dolní Sukolom, o výměře 12787 m², zapsanému na LV č. 5 (č. silnice II/44416)
 - parc. č. 2288/3 – ostatní plocha, silnice v katastrálním území Uničov, o výměře 11913 m², zapsanému na LV č. 144 (silnice II/446)

2. Budoucí oprávněný provádí stavbu „Horní Sukolom – tlaková splašková kanalizace“ na pozemcích parc. č. 395, 206/1, 180/3, 406 v k. ú. Horní Sukolom a parc. č. 134 v k. ú. Nová Dědina u Uničova; stavbu „Dolní Sukolom – tlaková splašková kanalizace“ na pozemcích parc. č. 379 a 380 v katastrálním území Dolní Sukolom a stavbu „Uničov, m. č. Nová Dědina – tlaková kanalizace, dostavba vodovodu“ na pozemku parc. č. 134 v k. ú. Nová Dědina u Uničova. a pozemku parc. č. 2288/3 v k. ú. Uničov (dále jen stavba). (dále jen stavba), na pozemku budoucího povinného citovaného v čl. 1. odst. 1. Rozsah, v jakém stavba budoucího oprávněného zasáhne služební pozemek, je zakreslen na přiloženém situačním plánu.

Článek 2. Budoucí služebnost

1. Budoucí oprávněný se zavazuje, že do dvou měsíců od právní moci kolaudačního souhlasu stavby citované v Článku 1 odst. 2 zašle budoucímu povinnému doporučeným dopisem, případně emailem, návrh smlouvy o zřízení služebnosti, jejíž podstatné náležitosti jsou uvedeny v části B. této smlouvy, opatřené přílohami, a to:
 - a) geometrickým plánem se zaměřením služebnosti,
 - b) odborným posouzením znalce, příp. znaleckým posudkem o ceně za zřízení služebnosti,
 - c) předávacím protokolem stavby,a vyzve jej k uzavření smlouvy o zřízení služebnosti.

2. Účastníci se zavazují uzavřít mezi sebou smlouvu o zřízení služebnosti do jednoho měsíce od doručení návrhu smlouvy, který bude splňovat náležitosti sjednané touto smlouvou a stanovené obecně závaznými právními předpisy, včetně příloh dle předchozího ustanovení.

3. Budoucí povinný není povinen uzavřít s budoucím oprávněným smlouvu o zřízení služebnosti dle předchozích ustanovení, pokud budoucí oprávněný řádně, včas a v plné výši neuhradil nájemné dle Článku 3. nájemní smlouvy podle části A této smlouvy.

Článek 3. Obecné náležitosti smlouvy o zřízení služebnosti

1. Vlastník jako povinný zřizuje ve prospěch oprávněného služebnost, a to služebnost inženýrské sítě, spočívající v kanalizačního zařízení, které bude váznout na služebných pozemcích

- parc. č. 395 – ostatní plocha, silnice v katastrálním území Horní Sukolom, o výměře 1204 m², zapsaném na LV č. 44 (č. silnice III/4493)
- parc. č. 206/1 – ostatní plocha, silnice v katastrálním území Horní Sukolom, o výměře 2067 m², zapsaném na LV č. 44 (č. silnice III/4493)
- parc. č. 180/3 – ostatní plocha, silnice v katastrálním území Horní Sukolom, o výměře 5231 m², zapsaném na LV č. 44 (č. silnice II/449)
- parc. č. 406 - ostatní plocha, silnice v katastrálním území Horní Sukolom, o výměře 17773 m², zapsaném na LV č. 44 (č. silnice II/449)
- parc. č. 134 – ostatní plocha, silnice v katastrálním území Nová Dědina u Uničova, o výměře 13045 m², zapsaném na LV č. 18 (č. silnice č. II/446)
- parc. č. 379 – ostatní plocha, silnice v katastrálním území Dolní Sukolom, o výměře 19205 m², zapsaném na LV č. 5 (č. silnice II/449)
- parc. č. 380 – ostatní plocha, silnice v katastrálním území Dolní Sukolom, o výměře 12787 m², zapsaném na LV č. 5 (č. silnice II/44416)
- parc. č. 2288/3 – ostatní plocha, silnice v katastrálním území Uničov, o výměře 11913 m², zapsaném na LV č. 144 (silnice II/446)

v rozsahu, jak je zakresleno v geometrickém plánu na zaměření služebnosti. Povinný se dále zavazuje strpět provádění veškerých oprav a běžné údržby vodovodní a kanalizační přípojky a strpět vstup oprávněných za tímto účelem na předmětný služební pozemek.

2. Oprávněný ze služebnosti toto právo přijímá a povinný ze služebnosti se zavazuje toto právo trpět a respektovat.
3. Oprávnění jsou povinni před prováděním oprav a údržby stavby toto oznámit straně povinné.
4. Oprávnění a všechny osoby jimi pověřené a zmocněné se budou chovat tak, aby co v nejmenší míře omezovaly povinného ve výkonu vlastnických práv a aby co nejvíce šetřily jeho majetek.
5. V případě, že oprávnění způsobí v souvislosti s výkonem práva odpovídající pozemkové služebnosti, tj. opravami nebo provozem stavby, povinnému škodu na majetku, jsou oprávnění povinni tuto škodu na své náklady odstranit. Pokud nelze tuto škodu naturálním způsobem odstranit jsou oprávnění povinni ji uhradit v plné výši bez zbytečného odkladu.
6. Oprávněný je povinen zajistit podání návrhu na zápis služebnosti do katastru nemovitostí. Veškeré náklady související se zřízením služebnosti, zejména náklady spojené se sepsáním smlouvy, zpracováním odborného posouzení znalce nebo zpracování znaleckého posudku, podáním návrhu na vklad, úhradou správního poplatku apod., se zavazuje nést strana oprávněná
7. Služebnost se zřizuje na **dobu neurčitou**.
8. Náklady vznikající v souvislosti s vybudováním, údržbou a opravami stavby je povinen hradit oprávněný.

Článek 4. Úhrada za služebnost

1. Účastníci této smlouvy se dohodli, že služebnost je zřízena **úplatně**, a to formou jednorázové úplaty. Způsob stanovení jednorázové úplaty bude na základě odborného posouzení soudním znalcem (cena v místě a čase obvyklá), dle směrnice SSOK č. 46/2014.
2. Nedosáhne-li výpočet náhrady částky 1.000,- Kč, je stanovena náhrada za zřízení služebnosti v minimální výši 1.000,- Kč bez DPH. Daňový doklad bude vystaven a zaslán oprávněnému do 15 dnů od podpisu smlouvy o zřízení služebnosti posledním z účastníků. Splatnost daňového dokladu bude 21 dnů od jeho vystavení. Platba bude provedena v hotovosti nebo převodem na účet SSOK, vedený u Komerční banky Olomouc, číslo bankovního účtu: 36430811/0100

C.
Závěrečná ustanovení

1. Změny a doplňky této smlouvy jsou možné pouze formou číslovaných dodatků podepsaných oběma smluvními stranami. Písemná forma je nezbytná i pro právní úkony směřující ke zrušení smlouvy.
2. Tato smlouva je sepsána ve čtyřech vyhotoveních s platností originálu, z nichž každá ze smluvních stran obdrží dvě vyhotovení.
3. Smluvní strany prohlašují, že tato smlouva byla uzavřena na základě jejich pravé, vážné a svobodné vůle, nikoliv v tísní anebo za nápadně nevýhodných podmínek. Na důkaz toho připojují své podpisy.

V Olomouci dne

12. 05. 2017

V Uničově dne

31-03-2017

.....
Správa silnic Olomouckého kraje, p.o.

Město Uničov

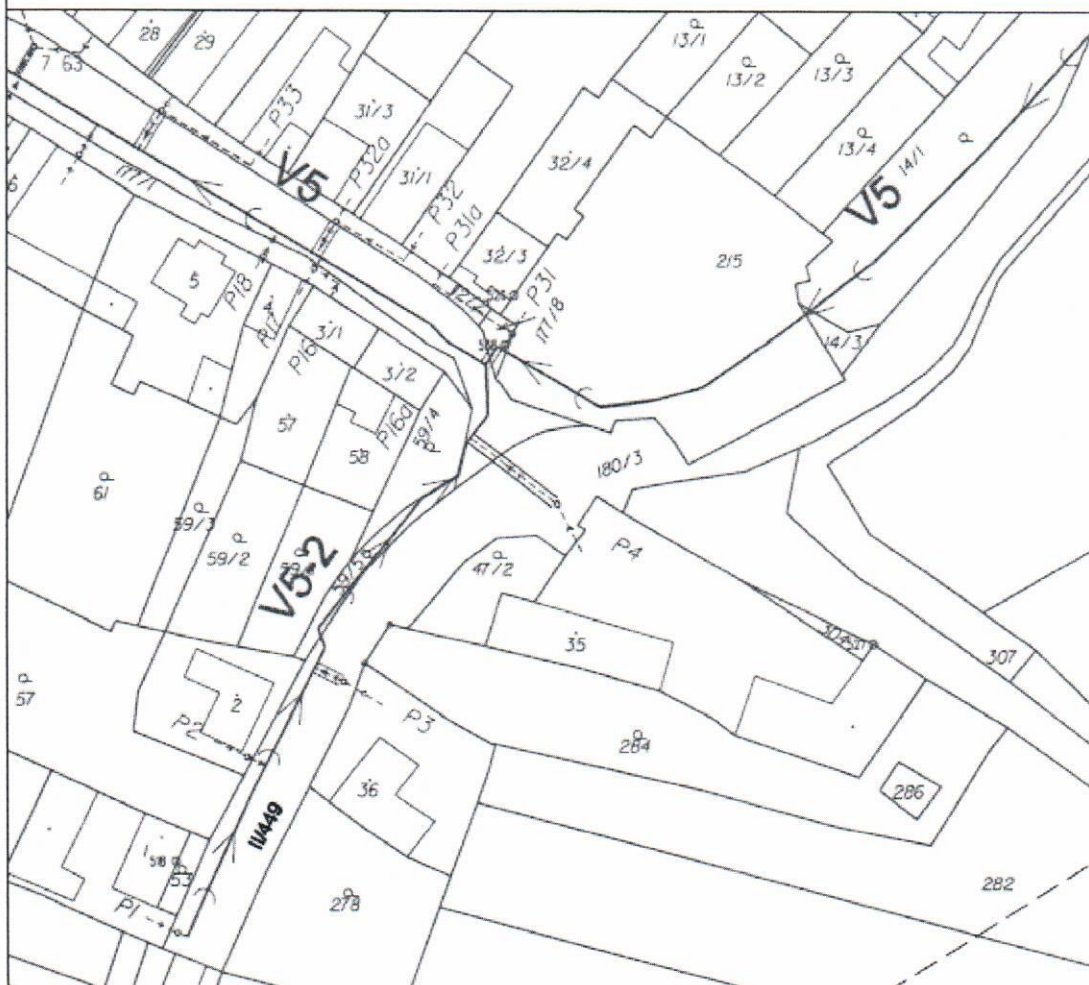
KATASTRÁLNÍ SITUACE STAVBY, M1:1000

MÍSTO STAVBY: k.ú. Horní Sukolom

POZEMEK P.Č. 180/3

MAJITEL: Olomoucký kraj, Jeremenkova 1191/40a, Hodolany, 77900 Olomouc

HOSPODÁŘENÍ SE SVĚŘENÝM MAJETKEM: SSOLK, příspěvková organizace, Lipenská 753/120,
Hodolany, 77900 Olomouc



LEGENDA:

- NAVRHOVANÁ TLAKOVÁ SPLAŠKOVÁ KANALIZACE
- - - - - ○ NAVRHOVANÁ PŘÍPOJKA TLAKOVÉ KANALIZACE, ČERPAČÍ JÍMKA

180/3

PARCELNÍ ČÍSLO DOTČENÉ STAVBOU

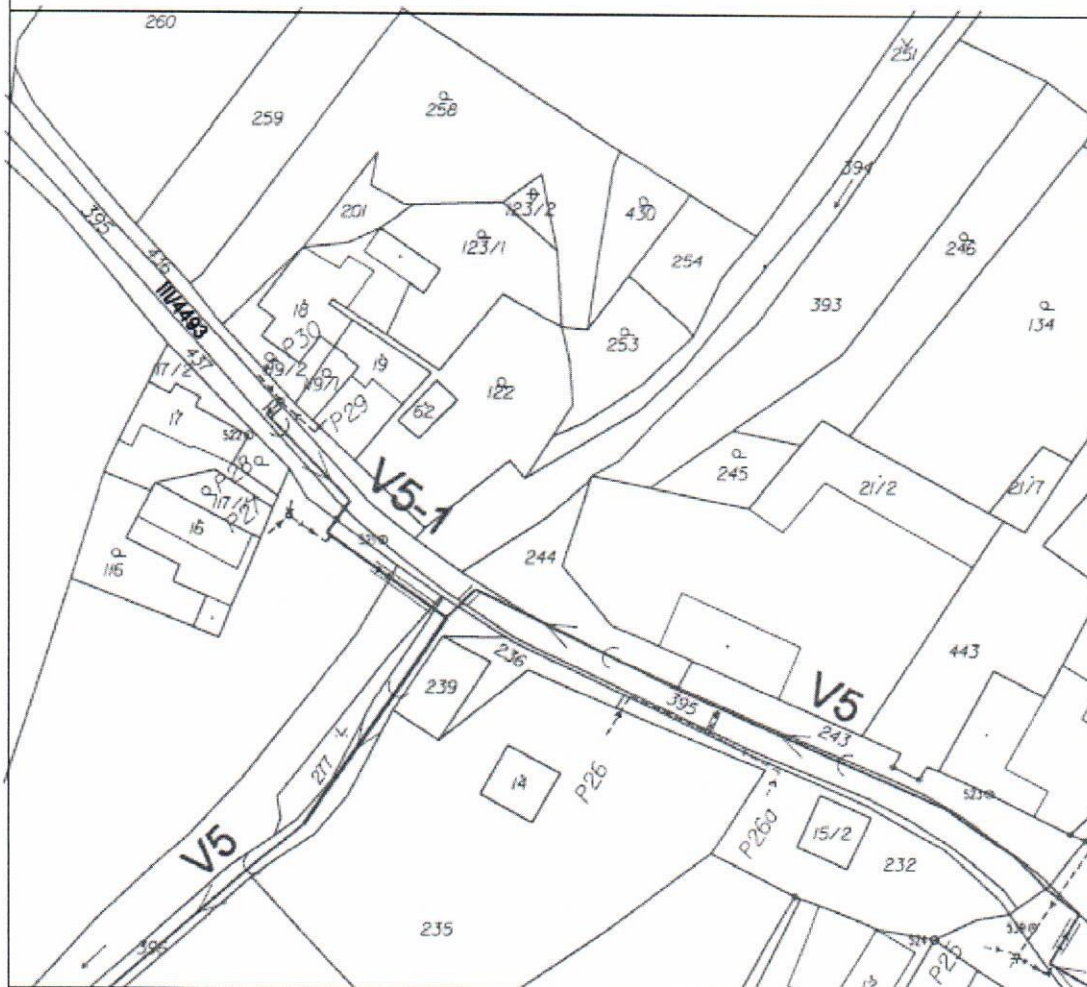
KATASTRÁLNÍ SITUACE STAVBY, M1:1000

MÍSTO STAVBY: k.ú. Horní Sukolom

POZEMEK: P.Č. 395

MAJITEL: Olomoucký kraj, Jeremenkova 1191/40a, Hodolany, 77900 Olomouc

HOSPODAŘENÍ SE SVĚŘENÝM MAJETKEM: SSOLK, příspěvková organizace, Lipenská 753/120,
Hodolany, 77900 Olomouc



LEGENDA:

- NAVRHOVANÁ TLAKOVÁ SPLAŠKOVÁ KANALIZACE
- - - - - ○ NAVRHOVANÁ PŘÍPOJKA TLAKOVÉ KANALIZACE, ČERPAČÍ JÍMKA
- 395 PARCELNÍ ČÍSLO DOTYČNÉ STAVBY

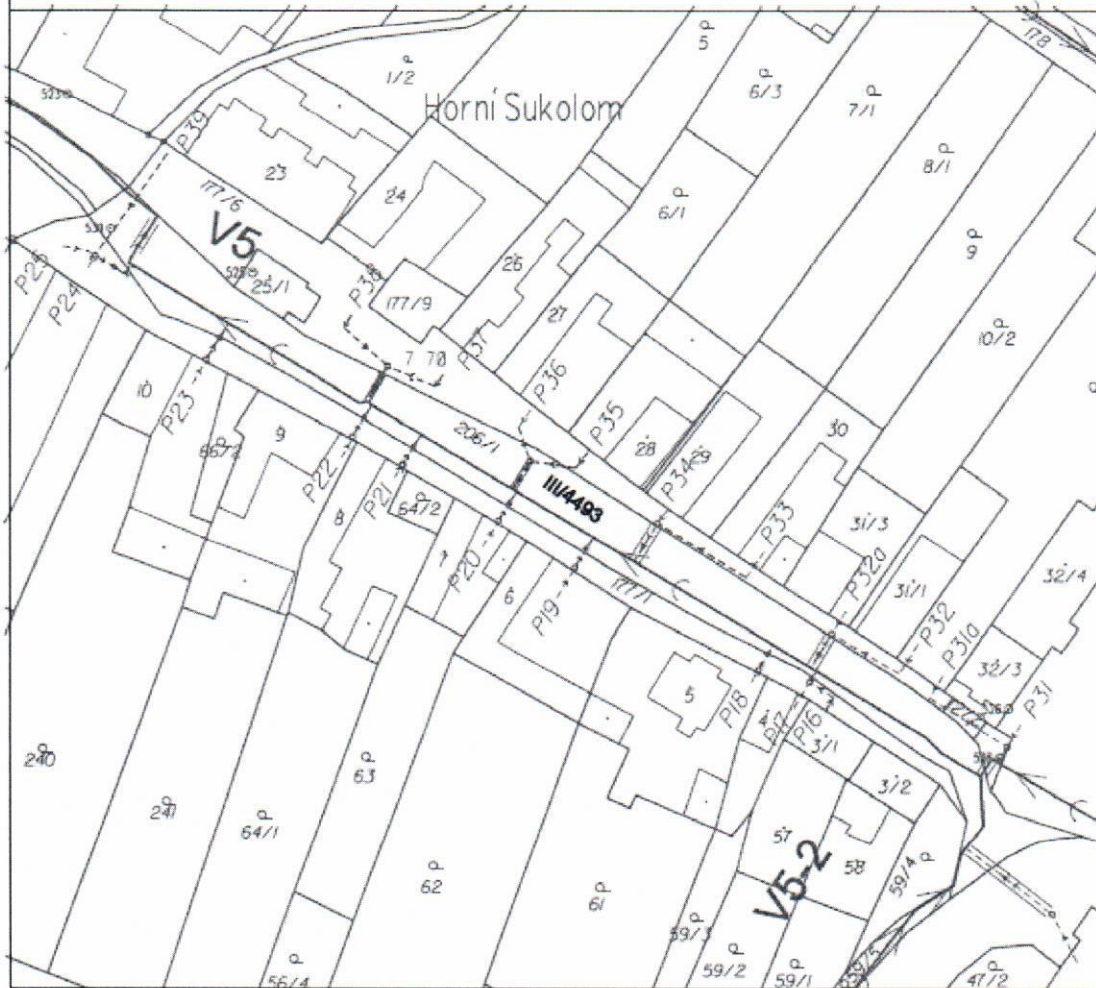
KATASTRÁLNÍ SITUACE STAVBY, M1:1000

MÍSTO STAVBY: k.ú. Horní Sukolom

POZEMEK: P.Č. 206/1

MAJITEL: Olomoucký kraj, Jeremenkova 1191/40a, Hodolany, 77900 Olomouc

HOSPODÁŘENÍ SE SVĚŘENÝM MAJETKEM: SSOLK, příspěvková organizace, Lpenská 753/120,
Hodolany, 77900 Olomouc



LEGENDA:

- NAVRHOVANÁ TLAKOVÁ SPLAŠKOVÁ KANALIZACE
- - - - - ○ NAVRHOVANÁ PŘÍPOJKA TLAKOVÉ KANALIZACE, ČERPAČÍ JÍMKA
- 206/1 PARCELNÍ ČÍSLO DOTČENÉ STAVBOU

KATASTRÁLNÍ SITUACE STAVBY, M1:1000

MÍSTO STAVBY: k.ú. Horní Sukolom




POZEMEK: P.Č. 406

MAJITEL: Olomoucký kraj, Jeremenkova 1191/40a, Hodolany, 77900 Olomouc

HOSPODÁŘENÍ SE SVĚŘENÝM MAJETKEM: SSOLK, příspěvková organizace, Lipenská 753/120,
Hodolany, 77900 Olomouc



LEGENDA:

-  NAVRHOVANÁ TLAKOVÁ SPLAŠKOVÁ KANALIZACE
-  NAVRHOVANÁ PŘÍPOJKA TLAKOVÉ KANALIZACE, ČERPAČÍ JÍMKA
-  PARCELNÍ ČÍSLO DOTČENÉ STAVBOU

KATASTRÁLNÍ SITUACE STAVBY, M1:1500

MÍSTO STAVBY: k.ú. Nová Dědina

POZEMEK: P.Č. 134

MAJITEL: Olomoucký kraj, Jeremenkova 1191/40a, Hodolany, 77900 Olomouc

HOSPODARENÍ SE SVĚŘENÝM MAJETKEM: SSOLK, příspěvková organizace, Lpenská 753/120,
Hodolany, 77900 Olomouc



LEGENDA:

————— NAVRHOVANÁ TLAKOVÁ SPLAŠKOVÁ KANALIZACE

134

PARCELNÍ ČÍSLO DOTČENÉ STAVBOU

KATASTRÁLNÍ SITUACE STAVBY, M1:1000

MÍSTO STAVBY: k.ú. Dolní Sukolom

POZEMEK: P.Č. 379

MAJITEL: Olomoucký kraj, Jeremenkova 1191/40a, Hodolany, 77900 Olomouc

HOSPODAŘENÍ SE SVĚŘENÝM MAJETKEM: SSOLK, příspěvková organizace, Lipenská 753/120,
Hodolany, 77900 Olomouc



LEGENDA:

- NAVRHOVANÁ TLAKOVÁ SPLAŠKOVÁ KANALIZACE
- - - - - ○ NAVRHOVANÁ PŘÍPOJKA TLAKOVÉ KANALIZACE, ČERPAČÍ JÍMKA

379

PARCELNÍ ČÍSLO DOTČENÉ STAVBOU

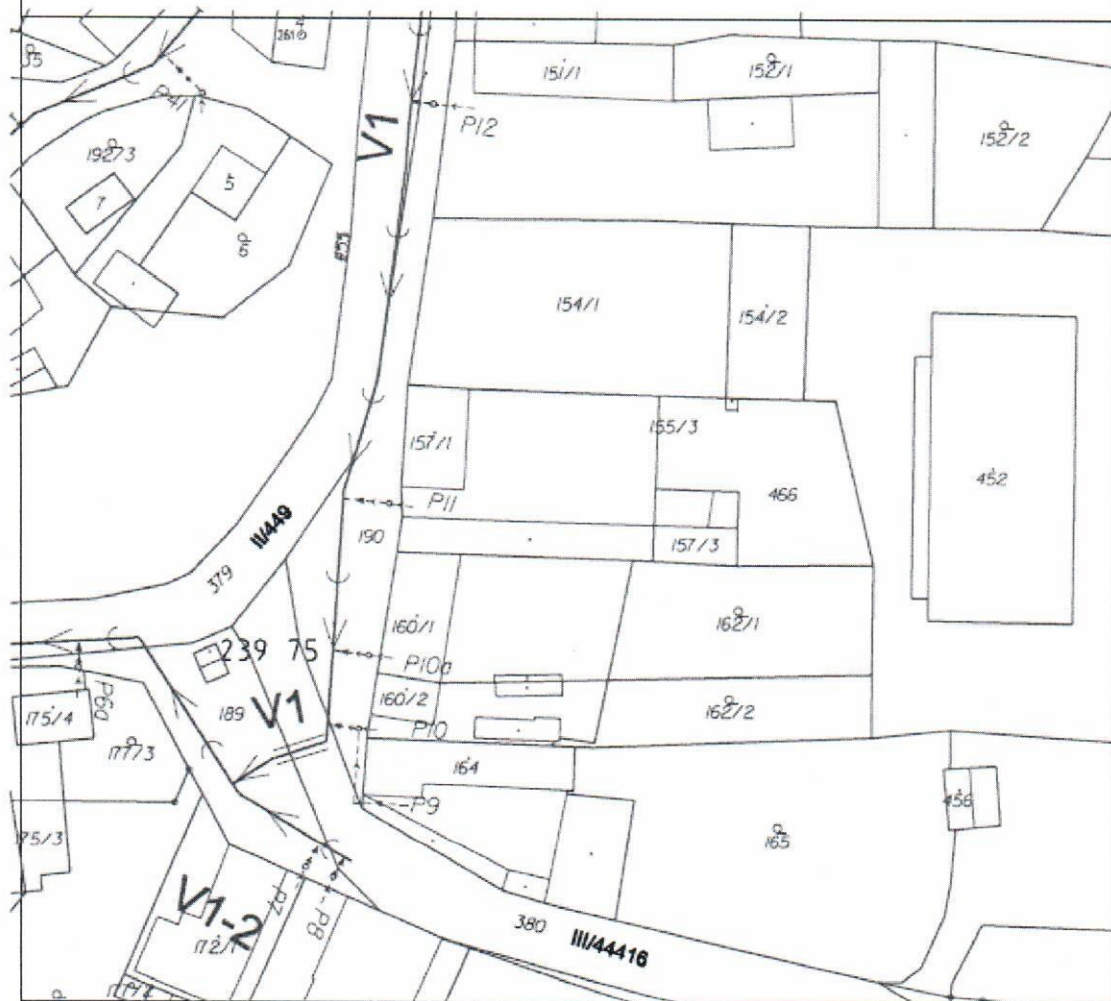
KATASTRÁLNÍ SITUACE STAVBY, M1:1000

MÍSTO STAVBY: k.ú. Dolní Sukolom

POZEMEK: P.Č. 379, 380

MAJITEL: Olomoucký kraj, Jeremenkova 1191/40a, Hodolany, 77900 Olomouc

HOSPODAŘENÍ SE SVĚŘENÝM MAJETKEM: SSOLK, příspěvková organizace, Lipenská 753/120,
Hodolany, 77900 Olomouc



LEGENDA:

- NAVRHOVANÁ TLAKOVÁ SPLAŠKOVÁ KANALIZACE
- - - - - ○ NAVRHOVANÁ PŘÍPOJKA TLAKOVÉ KANALIZACE, ČERPAČÍ JÍMKA
- 379 PARCELNÍ ČÍSLO DOTČENÉ STAVBOU

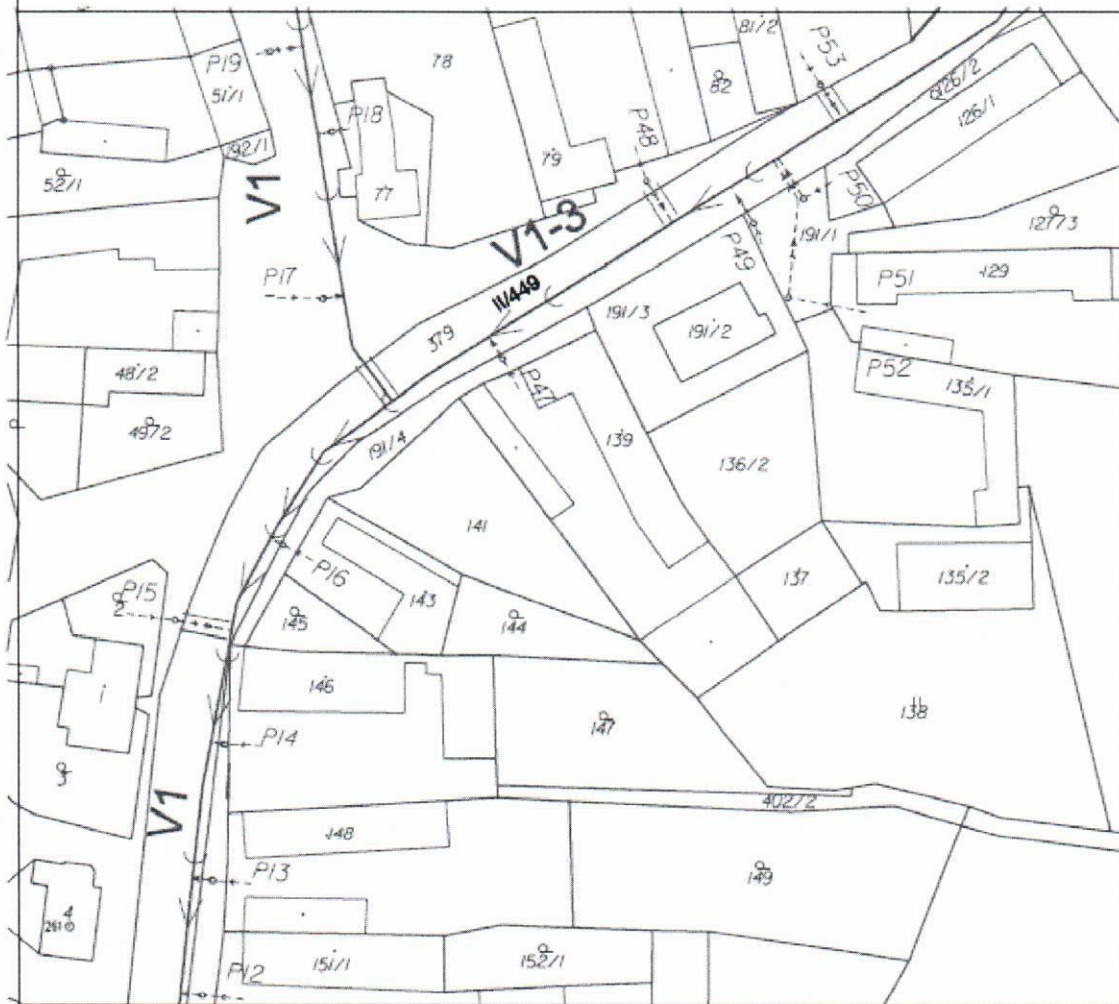
KATASTRÁLNÍ SITUACE STAVBY, M1:1000

MÍSTO STAVBY: k.ú. Dotín Sukolom

POZEMEK: P.Č. 379

MAJITEL: Olomoucký kraj, Jeremenkova 1191/40a, Hodolany, 77900 Olomouc

HOSPODAŘENÍ SE SVĚŘENÝM MAJETKEM: SSOLK, příspěvková organizace, Lipenská 753/120,
Hodolany, 77900 Olomouc



LEGENDA:

- NAVRHOVANÁ TLAKOVÁ SPLAŠKOVÁ KANALIZACE
- - - NAVRHOVANÁ PŘÍPOJKA TLAKOVÉ KANALIZACE, ČERPAČÍ JÍMKA
-
- 379 PARCELNÍ ČÍSLO DOTČENÉ STAVBOU

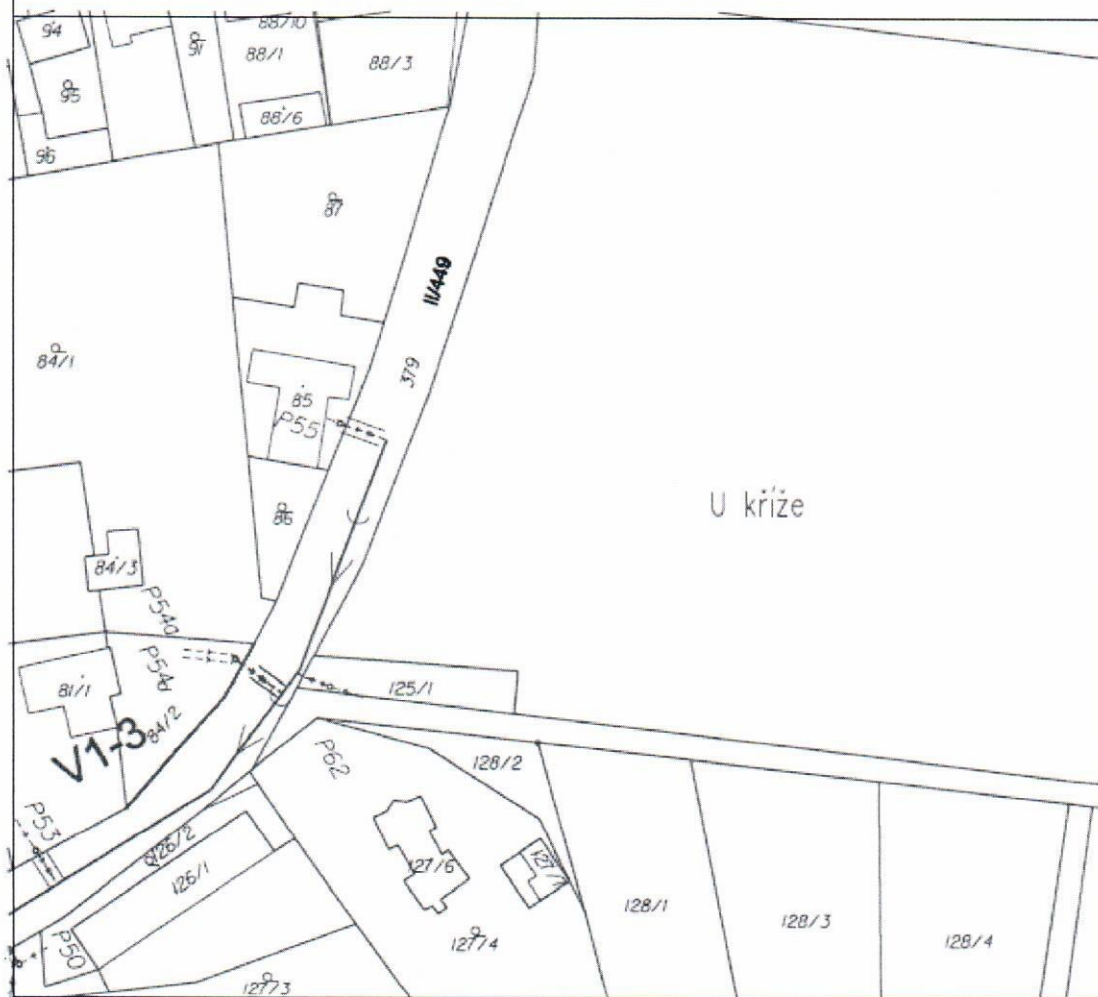
KATASTRÁLNÍ SITUACE STAVBY, M1:1000

MÍSTO STAVBY: k.ú. Dolní Sukolom

POZEMEK: P.Č. 379

MAJITEL: Olomoucký kraj, Jeremenkova 1191/40a, Hodolany, 77900 Olomouc

HOSPODAŘENÍ SE SVĚŘENÝM MAJETKEM: SSOLK, příspěvková organizace, Lpenská 753/120,
Hodolany, 77900 Olomouc



LEGENDA:

- NAVRHOVANÁ TLAKOVÁ SPLAŠKOVÁ KANALIZACE
- - - NAVRHOVANÁ PŘÍPOJKA TLAKOVÉ KANALIZACE, ČERPAČÍ JÍMKA
-
- 379 PARCELNÍ ČÍSLO DOTČENÉ STAVBOU

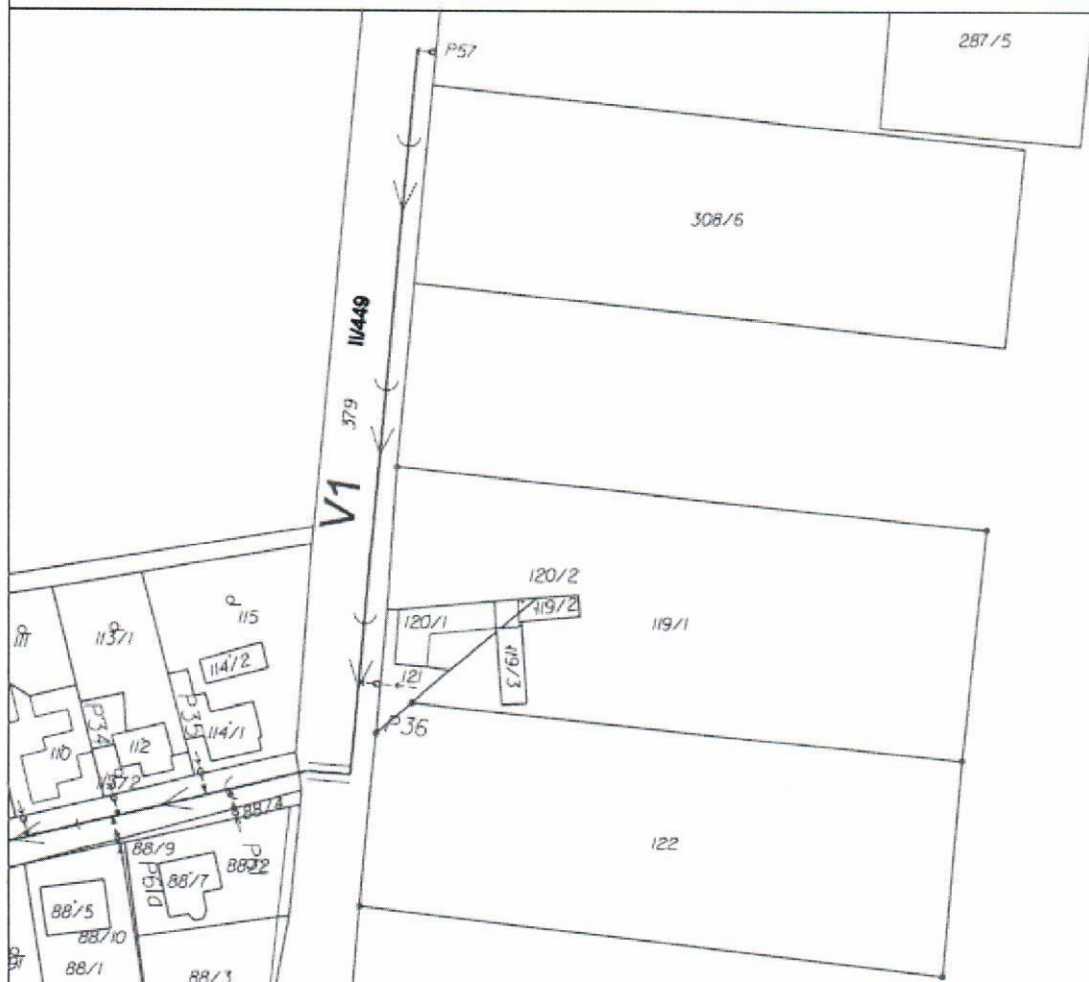
KATASTRÁLNÍ SITUACE STAVBY, M1:1000

MÍSTO STAVBY: k.ú. Dolní Sukolom

POZEMEK: P.Č. 379

MAJITEL: Olomoucký kraj, Jeremenkova 1191/40a, Hodolany, 77900 Olomouc

HOSPODAŘENÍ SE SVĚŘENÝM MAJETKEM: SSOLK, příspěvková organizace, Lipenská 753/120, Hodolany, 77900 Olomouc



LEGENDA:

-  NAVRHOVANÁ TLAKOVÁ SPLAŠKOVÁ KANALIZACE
-  NAVRHOVANÁ PŘÍPOJKA TLAKOVÉ KANALIZACE, ČERPAČÍ JÍMKA
-  NAVRHOVANÁ PŘÍPOJKA TLAKOVÉ KANALIZACE, ČERPAČÍ JÍMKA
-  PARCELNÍ ČÍSLO DOTČENÉ STAVBOU

KATASTRÁLNÍ SITUACE STAVBY, M1:1000

MÍSTO STAVBY: k.ú. Nová Dědina




POZEMEK: P.Č. 134

MAJITEL: Olomoucký kraj, Jeremenkova 1191/40a, Hodolany, 77900 Olomouc

HOSPODAŘENÍ SE SVĚŘENÝM MAJETKEM: SSOLK, příspěvková organizace, Lipenská 753/120,
Hodolany, 77900 Olomouc



LEGENDA:

-  NAVRHOVANÁ TLAKOVÁ SPLAŠKOVÁ KANALIZACE
-  NAVRHOVANÁ PŘÍPOJKA TLAKOVÉ KANALIZACE, ČERPAČÍ JÍMKA
-  PARCELNÍ ČÍSLO DOTČENÉ STAVBOU

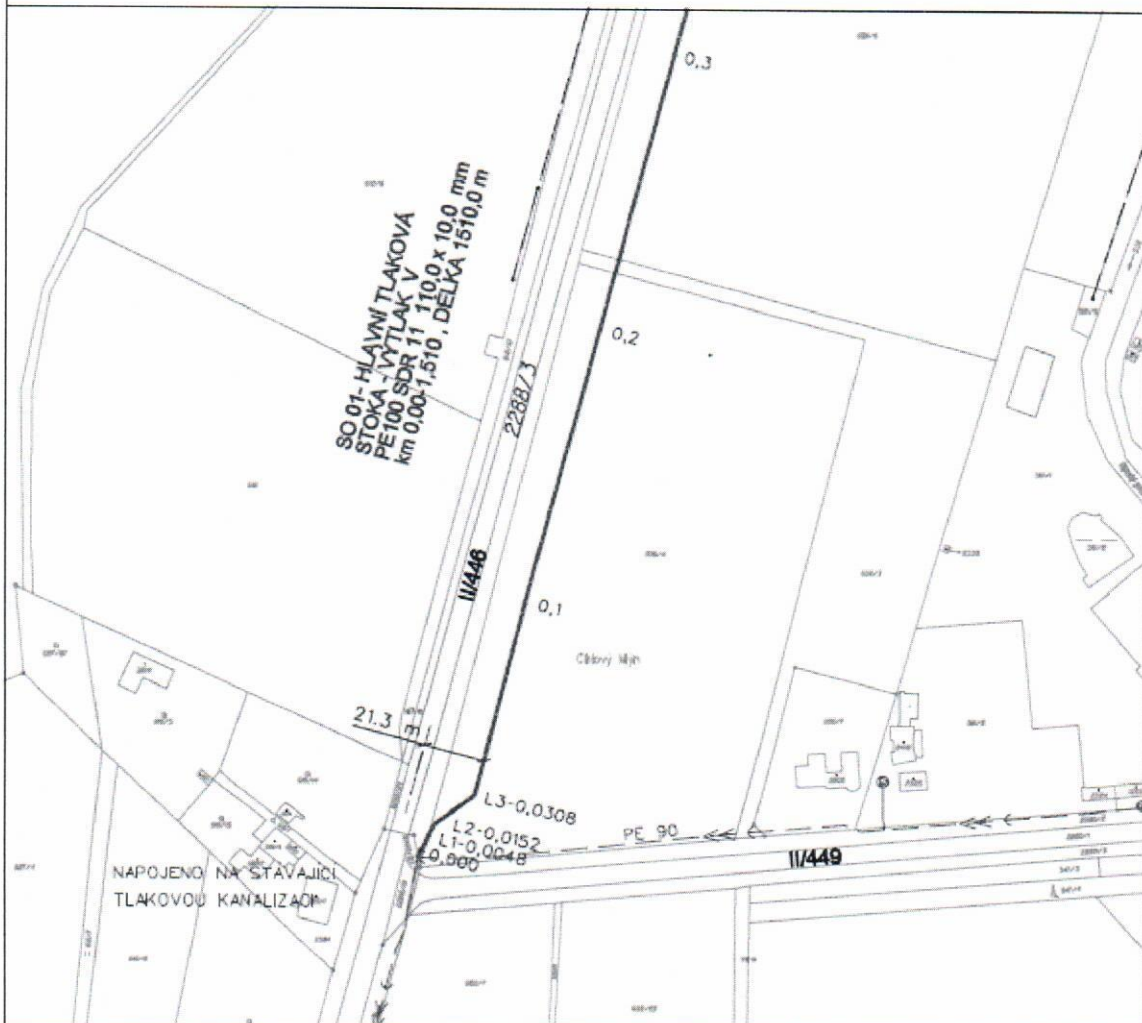
KATASTRÁLNÍ SITUACE STAVBY, M1:2000

MÍSTO STAVBY: k.ú. Unčov

POZEMEK: P.Č. 2288/3

MAJITEL: Olomoucký kraj, Jeremenkova 1191/40a, Hodolany, 77900 Olomouc

HOSPODAŘENÍ SE SVĚŘENÝM MAJETKEM: SSOLK, příspěvková organizace, Ljpenská 753/120,
Hodolany, 77900 Olomouc



LEGENDA:

— NAVROVNÁ TLAKOVÁ SPLAŠKOVÁ KANALIZACE

2288/3

PARCELNÍ ČÍSLO DOTČENÉ STAVBOU