

CHODOV

CHRANIŠOV

461

222

222

209

Bahňák

Račí ryb.

Chodov

Školní

Karlovarská

Karlovarská

Mírová

Smetanova

Lesní

Lesní

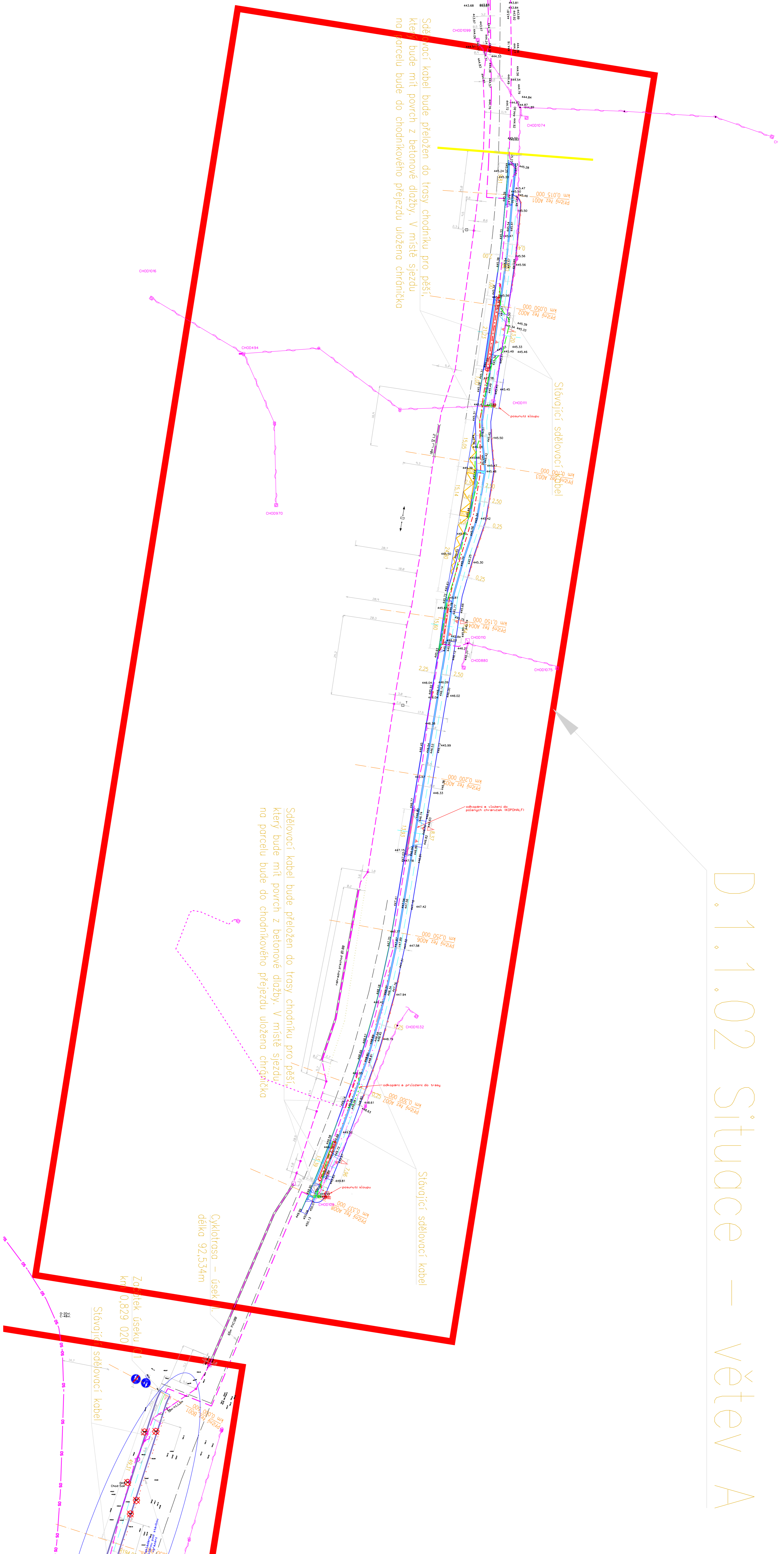
Vintířovská

Vintířovská

Vintířovská

U Porcelánky

# D.1.1.02 Situace – větev A



Sdělovací kabel bude přeložen do trasy chodníku pro pěší, který bude mít povrch z betonové dlažby. V místě sjezdu na parcelu bude do chodníkového přejezdu uložena chráničko

Sdělovací kabel bude přeložen do trasy chodníku pro pěší, který bude mít povrch z betonové dlažby. V místě sjezdu na parcelu bude do chodníkového přejezdu uložena chráničko

Cyklotrasa – úsek  
délka 92,534m

Začátek úseku  
km 0,829 020

Stávající sdělovací kabel





## VPIC Chodov - Loket\_cyklostezka\_větev A

Návrh cenový a technický na přeložení metalické a optické sítě z důvodu stavby:

### **Cyklostezka Chodov – Loket přes Nové Sedlo (větev A – E).**

Při stavbě cyklostezky dochází ke střetu se sítí CETIN ve větví A, B, D, E,

#### Větev A:

Dojde ke střetu s metalickou podzemní a nadzemní sítí. Kabely TCEPKPFLE 10XN, 5XN, 3XN 0,6 a dřevěné patkované sloupy. Trasa kabelů byla v rámci přípravy stavby vytrasována a dodatečně zaměřena. V CTN je již zohledněn skutečný stav.

Sloupy s rozvaděči budou přesunuty mimo budovanou cyklostezku a chodník. Kabely budou přeloženy do budovaného chodníku. Ve vjezdech budou kabely chráněny v trubkách PE 110/6,3. Případně odkopáním trasy a vložením do půlených chrániček například KOPOHALF.

Na přeložku je nutné zpracovat PD. Pro zpracování DPPS bude nutné dodat dokladovou část a územní rozhodnutí.

Smlouvy budoucí o služebnosti sítě budou uzavřeny v rámci zpracování projektové dokumentace. Náhrady vlastníkům nejsou součástí cenové kalkulace.

Jiří Hrdlička

Příprava a projekce Čechy západ

4.4. 2022

461

Vintřovská

Vintřovská

Vintřovská

Račí ryb.

Horní

Chodov

209



CHRANIŠOV

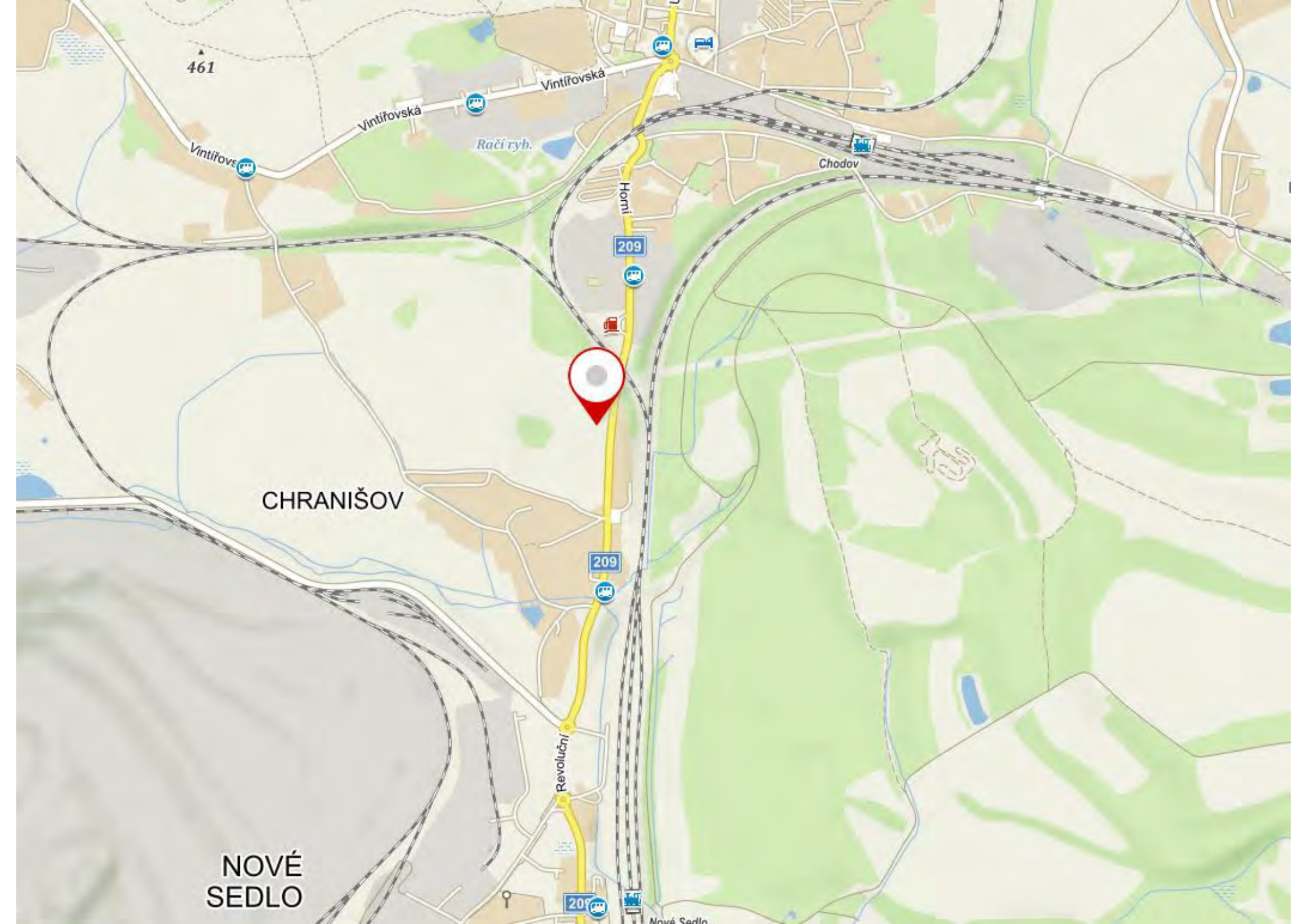
209

Revoluční

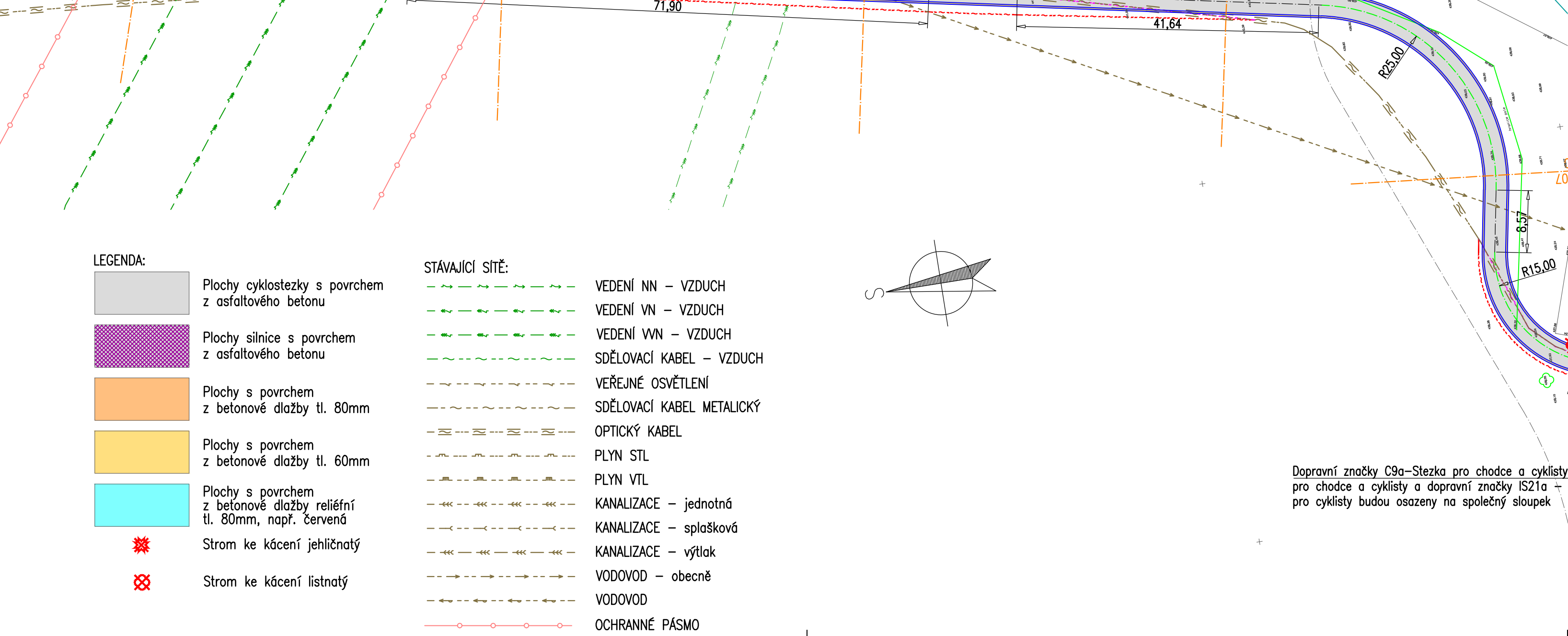
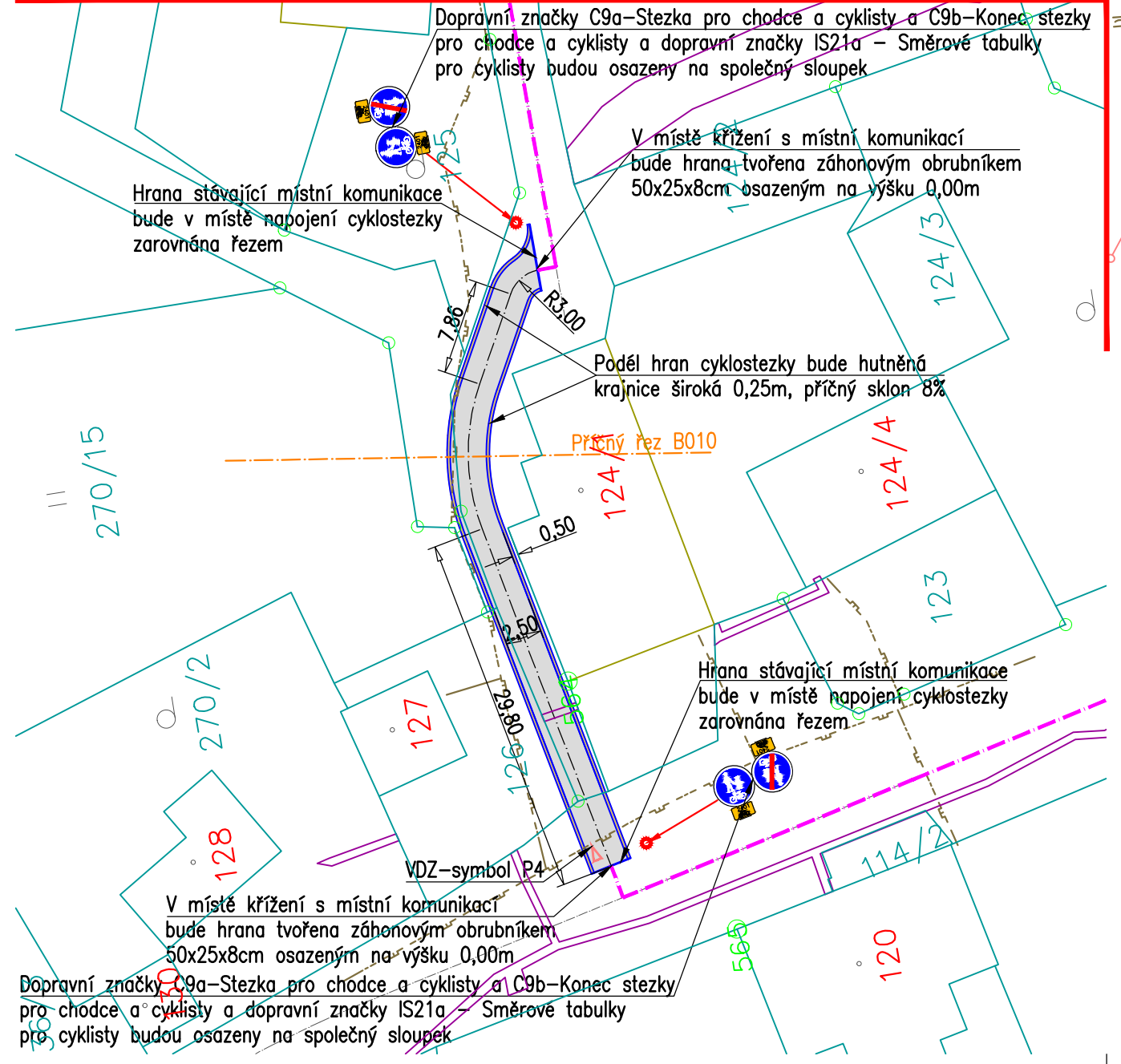
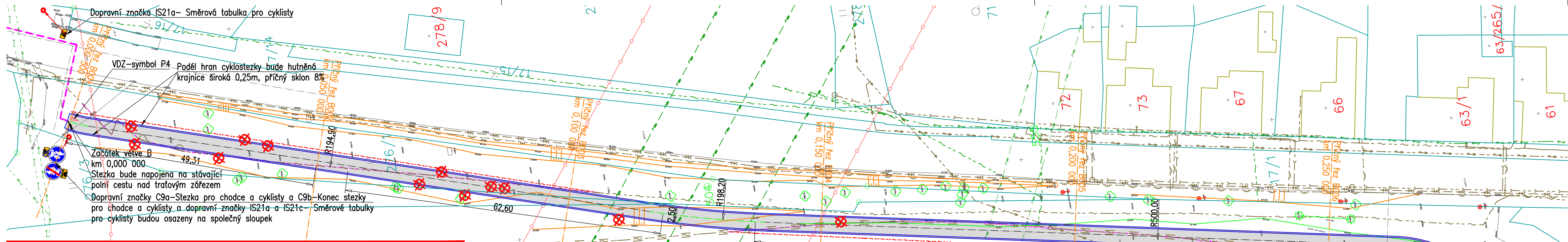
NOVÉ  
SEDLO

209

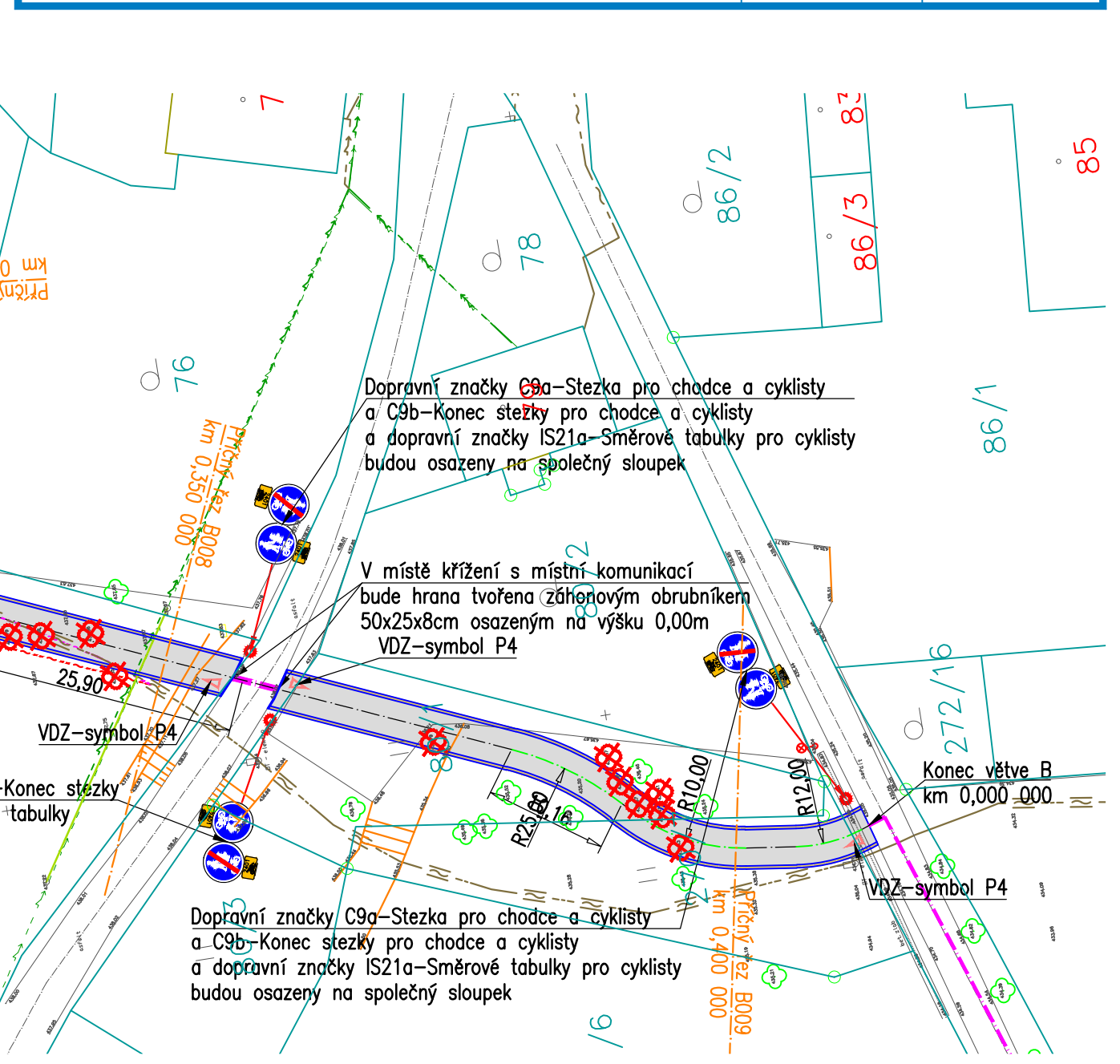
Nové Sedlo










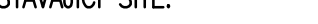














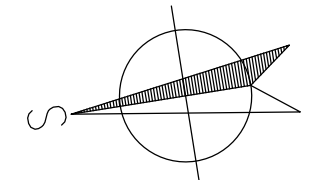


 <b>Ing. Jiří Soukup</b> autorizovaný inženýr dopravních staveb projektant dopravních staveb Jelínkova 1875, Sokolov, 356 01 IČO: 737 11 870 telefon: +420 605 855 558 email: jiri.soukup.pds@gmail.com	Datum:	06/2019	Číslo paré:
	Číslo zakázky:	2019008	
Investor:	Město Nové Sedlo, Masarykova 502, 357 34, Nové Sedlo	Kraj:	Karlovarský
Generální projektant:	Ing. Jiří Soukup	k.ú.:	Chranišov
Odpovědný projektant:	Ing. Jiří Soukup		
Soubor:	Situace KOM 2019008 DSP.dwg		
Formát:	4 x A4	Stupeň PD:	DSP
Měřítko:	1:500	Číslo výkresu:	D.1.2.02



- LEGENDA:**
-  Plochy cyklostezky s povrchem z asfaltového betonu
  -  Plochy silnice s povrchem z asfaltového betonu
  -  Plochy s povrchem z betonové dlažby tl. 80mm
  -  Plochy s povrchem z betonové dlažby tl. 60mm
  -  Plochy s povrchem z betonové dlažby reliéfní tl. 80mm, např. červená
  -  Strom ke kácení jehličnatý
  -  Strom ke kácení listnatý

- STÁVAJÍCÍ SÍŤ:**
-  VEDENÍ NN – VZDUCH
  -  VEDENÍ VN – VZDUCH
  -  VEDENÍ WN – VZDUCH
  -  SDĚLOVACÍ KABEL – VZDUCH
  -  VEŘEJNÉ OSVĚTLENÍ
  -  SDĚLOVACÍ KABEL METALICKÝ
  -  OPTICKÝ KABEL
  -  PLYN STL
  -  PLYN VTL
  -  KANALIZACE – jednotná
  -  KANALIZACE – splašková
  -  KANALIZACE – výtlač
  -  VODOVOD – obecně
  -  VODOVOD
  -  OCHRANNÉ PÁSMO



Dopravní značky C9a–Stežka pro chodce a cyklisty a C9b–Konec stezky pro chodce a cyklisty a dopravní značky IS21a – Směrové tabulky pro cyklisty budou osazeny na společný sloupek

Dopravní značky C9a–Stežka pro chodce a cyklisty a C9b–Konec stezky pro chodce a cyklisty a dopravní značky IS21a–Směrové tabulky pro cyklisty budou osazeny na společný sloupek

V místě křížení s místní komunikací bude hrana tvořena záhonovým obrubníkem 50x25x8cm osazeným na výšku 0,00m VZD-symbol P4

Konec větve B km 0,000-000

Dopravní značky C9a–Stežka pro chodce a cyklisty a C9b–Konec stezky pro chodce a cyklisty a dopravní značky IS21a–Směrové tabulky pro cyklisty budou osazeny na společný sloupek



## VPIC Chodov - Loket\_cyklostezka\_větev B

Návrh cenový a technický na přeložení metalické a optické sítě z důvodu stavby:

### **Cyklostezka Chodov – Loket přes Nové Sedlo (větev A – E).**

Při stavbě cyklostezky dochází ke střetu se sítí CETIN ve větví A, B, D, E,

#### Větev B:

V km 0,5 - 0,1 dochází ke střetu s kabely 26 DM a 37 DM. Kabely budou ponechány v trase bez nutnosti přeložení. Jsou uloženy s krytím 1 m a stavba cyklostezky je nepoškodí. Výhledově se počítá s vyřazením z provozu.

V km 0,2 - 0,35 dochází ke střetu s 2x HDPE 40 včetně optických kabelů číslo 350 014 006 a číslo 350 024 09. Dále jedním kabelem TCEPKPFLE 20XN 0,4.

Mimo cyklostezku bude vybudována nová trasa o délce 210 m. Do trasy uloženy 2 HDPE trubky 40 a kabel TCEPKPFLE 20XN 0,4. Metalický kabel a dva optické kabely budou přeloženy pomocí kabelových vložek a nových spojek. Optické spojky budou umístěny v PKOR.

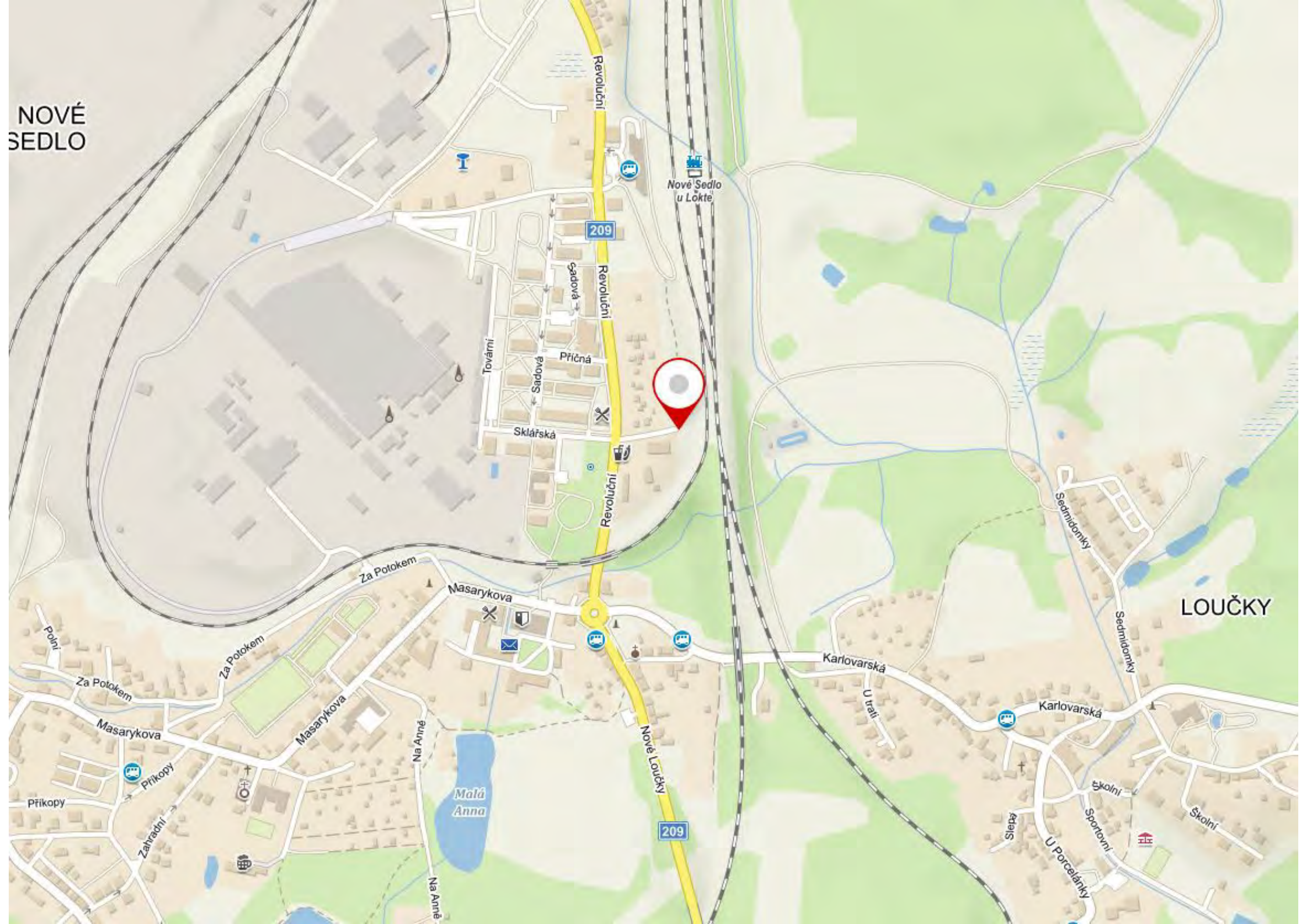
Na přeložku je nutné zpracovat PD. Pro zpracování DPPS bude nutné dodat dokladovou část a územní rozhodnutí. Smlouvy budoucí o služebnosti sítě budou uzavřeny v rámci zpracování projektové dokumentace. Náhrady vlastníkům nejsou součástí cenové kalkulace.

Jiří Hrdlička

Příprava a projekce Čechy západ

4.4. 2022

NOVÉ  
SEDLO



Nové Sedlo  
u Lokte

209

Revoluční

Revoluční

Nové Loučky

209

LOUČKY

Malá  
Anna

Sedmibornky

Sedmibornky

Karlovarská

U malí

Karlovarská

Školní

Sportovní

Školní

Slepý

U Porcelánky

Pohní

Za Potokem

Za Potokem

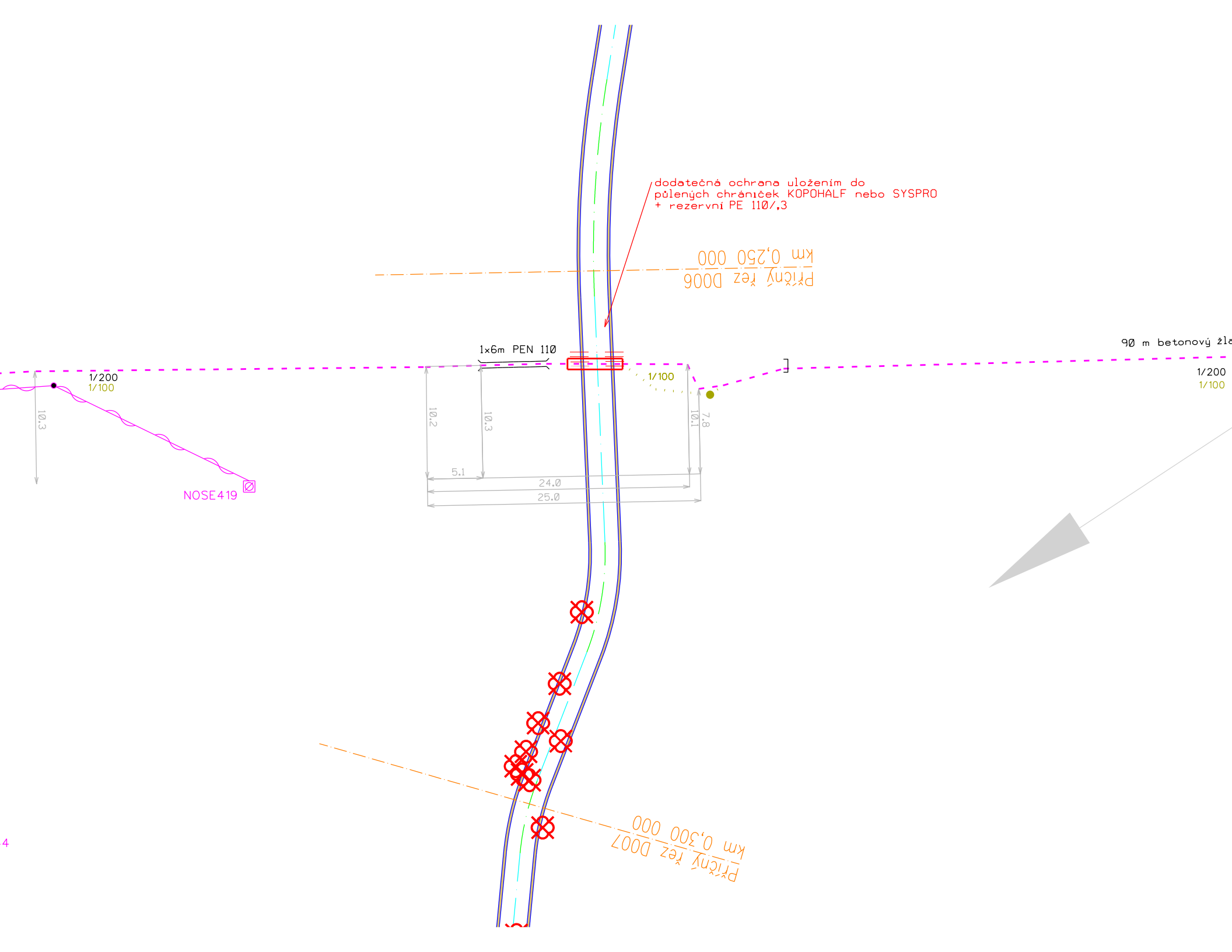
Masarykova

Příkopy

Zahradní

Na Anně

Na Anně



## VPIC Chodov - Loket\_cyklostezka\_větev D

Návrh cenový a technický na přeložení metalické a optické sítě z důvodu stavby:

### **Cyklostezka Chodov – Loket přes Nové Sedlo (větev A – E).**

Při stavbě cyklostezky dochází ke střetu se sítí CETIN ve větvi A, B, D, E,

#### Větev D:

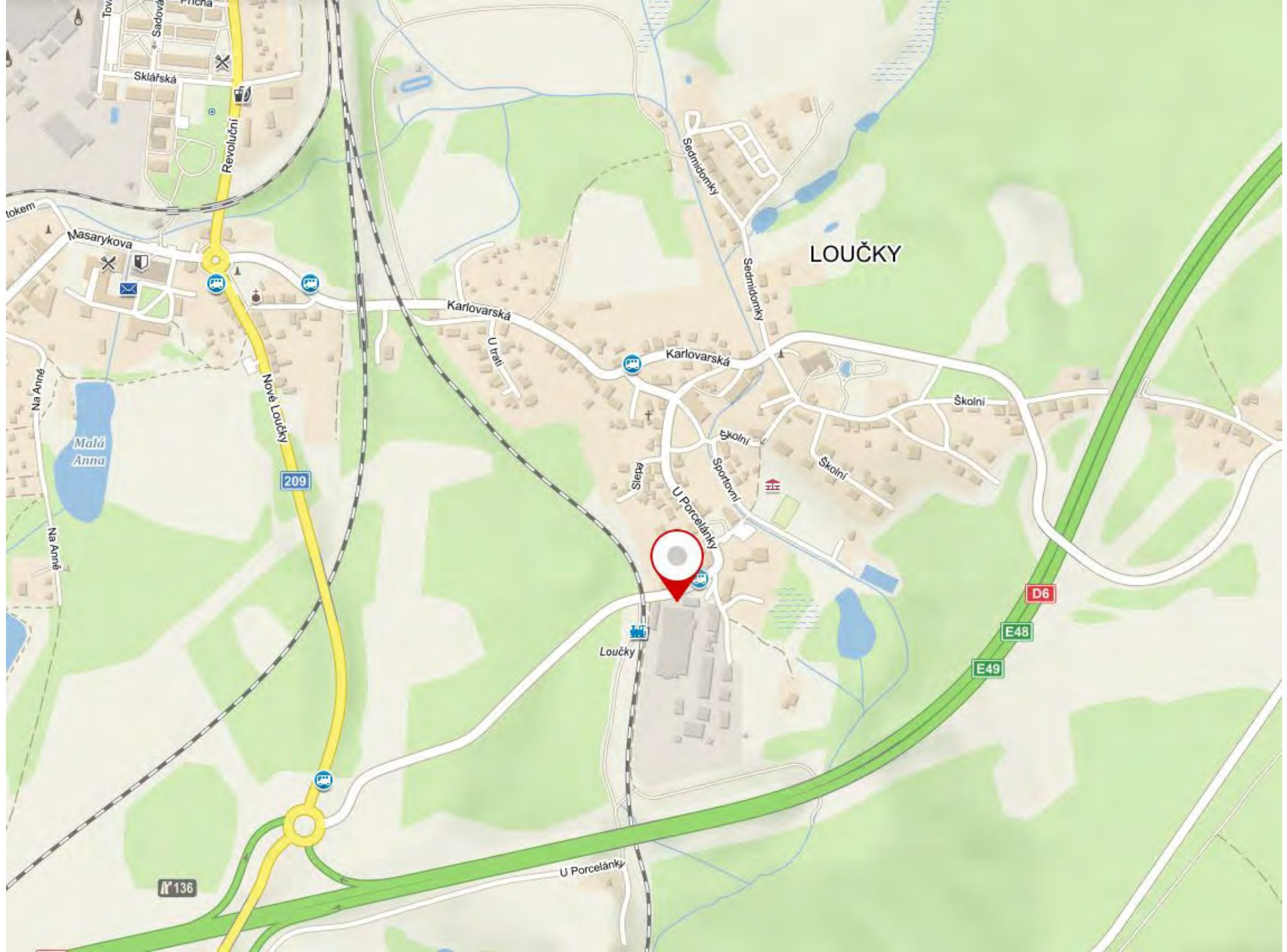
V km 0,25 dochází stavbou cyklostezky ke křížení stávajícího metalického kabelu TCEPKPFL 50XN 0,6. Kabel bude odkopán a v místě křížení uložen do půlené chráničky SYSPRO nebo KOPOHALF. Zároveň bude přiložena rezervní chránička PE 110/6,3.

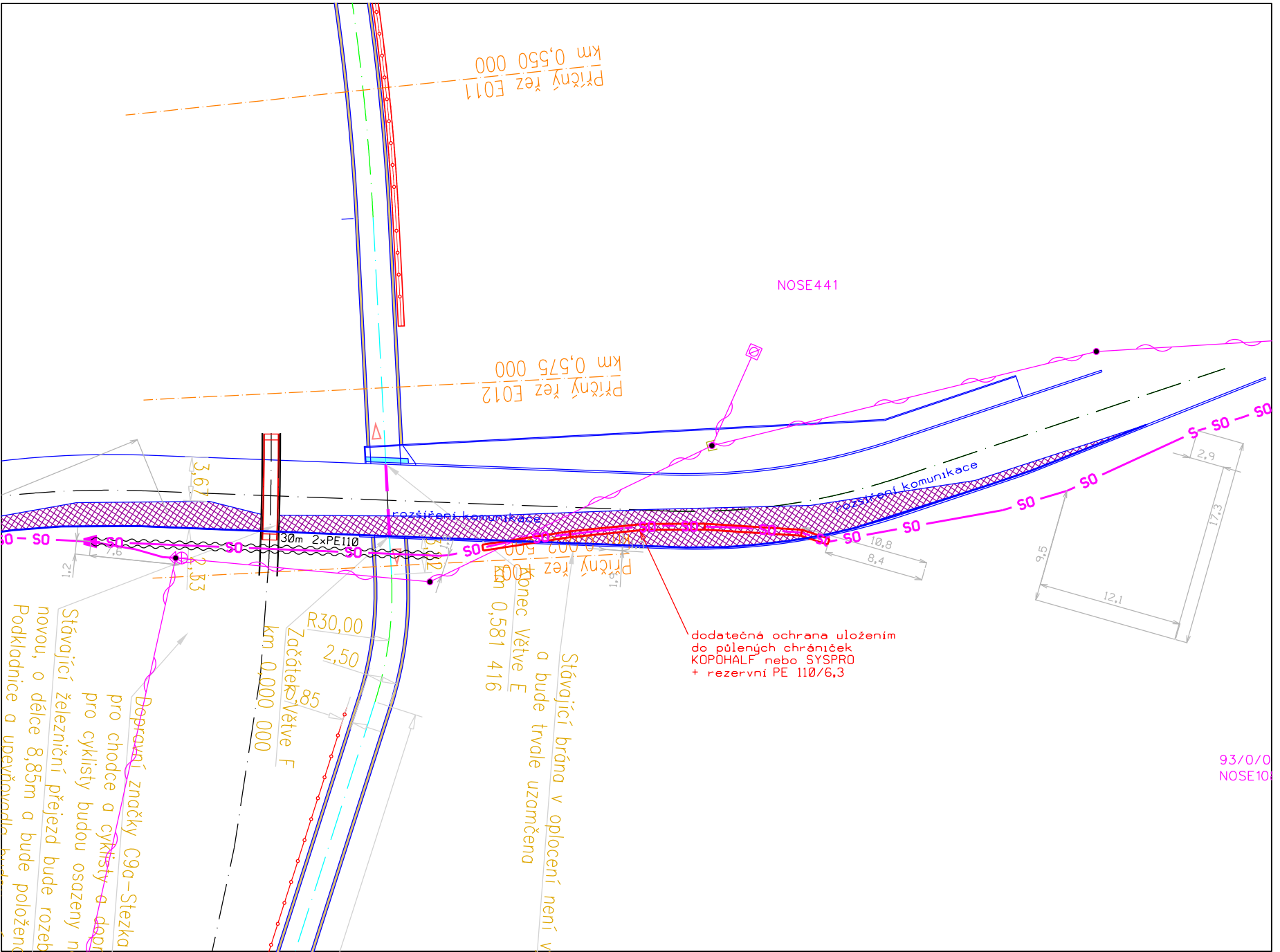
Na stavbu není nutná PD. Jedná se pouze o dodatečnou ochranu kabelu.

Jiří Hrdlička

Příprava a projekce Čechy západ

4.4. 2022





NOSE441

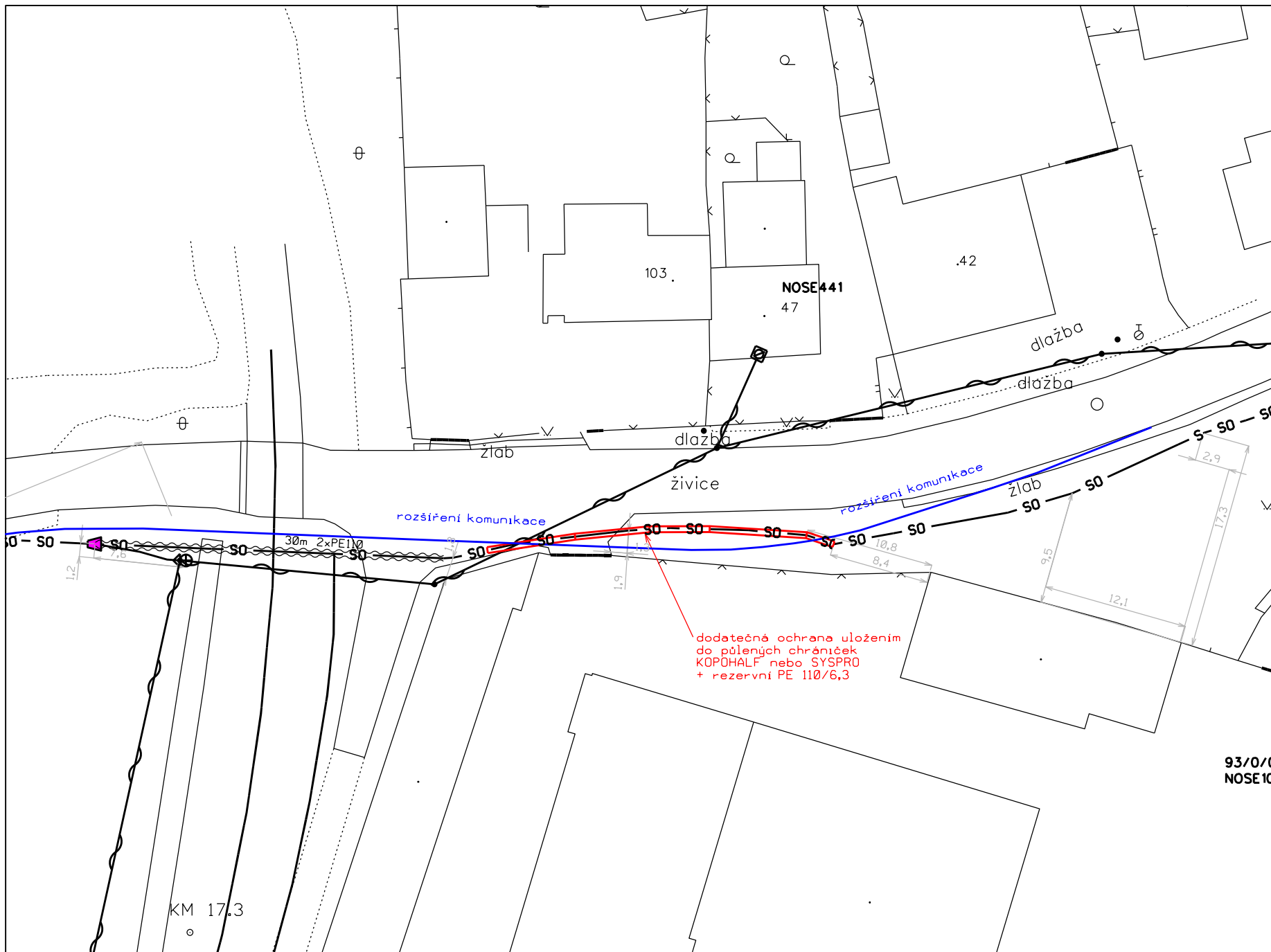
dodatečná ochrana uložením  
 do půlených chrániček  
 KOPOHALF nebo SYSPRO  
 + rezervní PE 110/6,3

93/0/0  
NOSE10

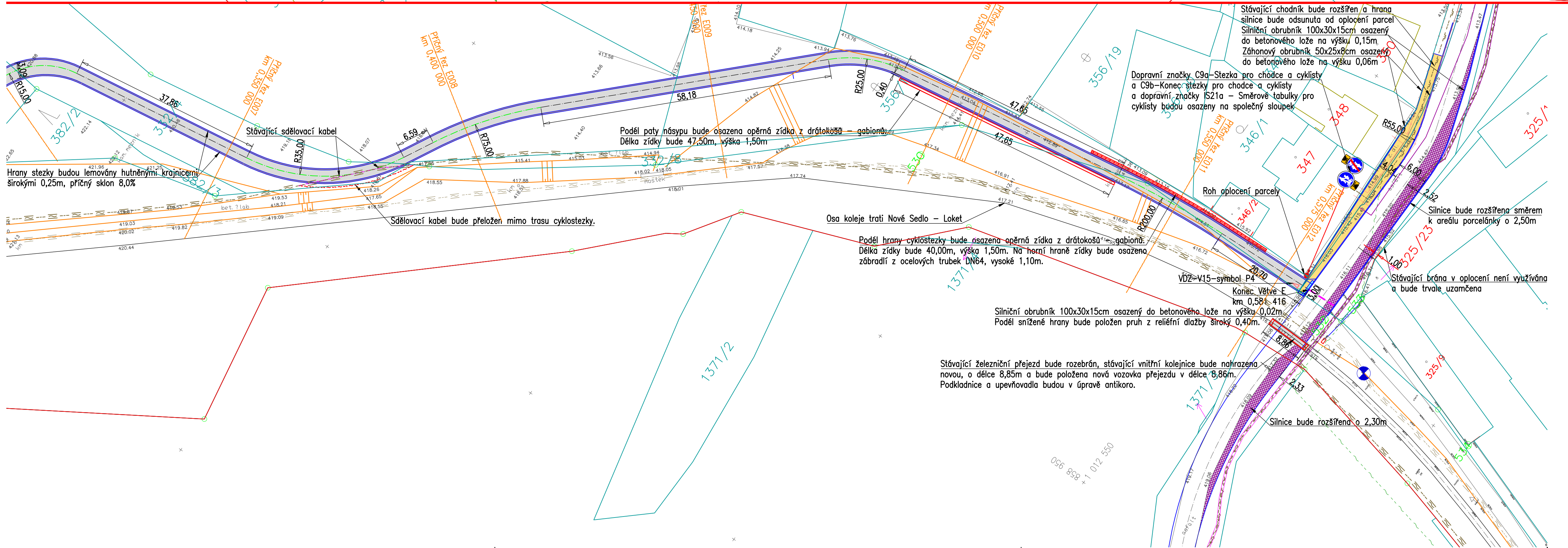
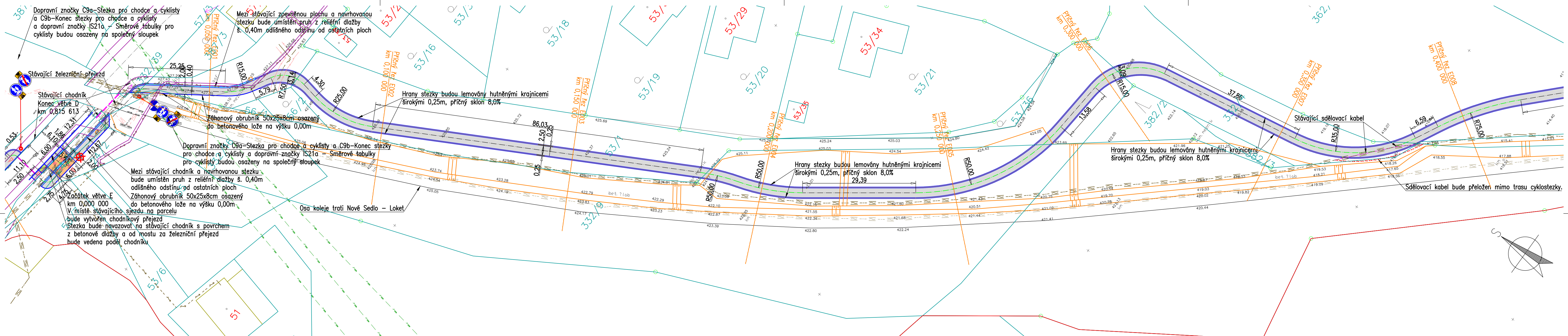
Dopravní značky C9a - Stezka  
 pro chodce a cyklisty a dopr.  
 pro cyklisty budou osazeny n  
 Stávající železniční přejezd bude rozeh  
 novou, o délce 8,85m a bude položen  
 Podkladnice a upevňovací prvky

Začátek Větve F  
 km 0,000 000

Stávající brána v oplocení není v  
 a bude trvale uzamčena  
 konec Větve E  
 km 0,581 416



93/0/0  
NOSE10



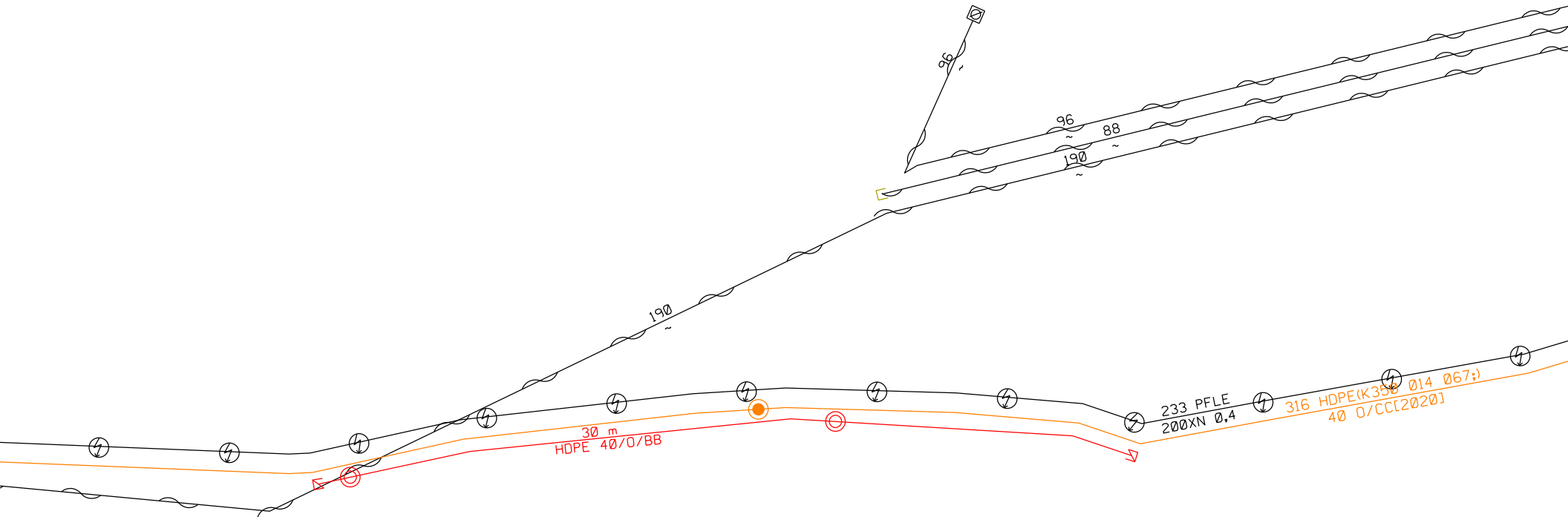
LEGENDA:		STÁVAJÍCÍ SÍŤ:	
	Plochy cyklostezky s povrchem z asfaltového betonu		VEDENÍ NN - VZDUCH
	Plochy silnice s povrchem z asfaltového betonu		VEDENÍ VN - VZDUCH
	Plochy s povrchem z betonové dlažby tl. 80mm		VEDENÍ WN - VZDUCH
	Plochy s povrchem z betonové dlažby tl. 60mm		VEŘEJNÉ OSVĚTLENÍ
	Plochy s povrchem z betonové dlažby reliéfní tl. 80mm, např. červená		SDĚLOVACÍ KABEL - VZDUCH
	Strom ke kácení jehličnatý		SDĚLOVACÍ KABEL METALICKÝ
	Strom ke kácení listnatý		OPTICKÝ KABEL
			PLYN STL
			PLYN VTJ
			KANALIZACE - jednotná
			KANALIZACE - splošková
			KANALIZACE - výtlak
			VODOVOD - obecně
			VODOVOD
			OCHRANNÉ PÁSMA

	<b>Ing. Jiří Soukup</b> autorizovaný inženýr dopravních staveb projektant dopravních staveb Jelenkova 1875, Sokolov, 356 01 IČO: 737 11 870 telefon: +420 605 855 558 email: jiri.soukup.pds@gmail.com	Datum:	06/2019	Číslo paré:	
		Číslo zakázky:	2019008	Kraj:	Karlovarský
Investor: Město Nové Sedlo, Masarykova 502, 357 34, Nové Sedlo		k.ú.:	Loučky u Lokte		
<b>Cyklostezka Chodov - Loket přes Nové Sedlo</b>		Generální projektant:	Ing. Jiří Soukup		
		Odpovědný projektant:	Ing. Jiří Soukup		
		Soubor:	Situace KOM 2019008 DSP.dwg		
Formát:	8 x A4	Stupeň PD:	DSP		
Mřížka:	SITUACE - CYKLOSTEZKA - VĚTV E	Číslo výkresu:	1:500	D.1.5.02	



# NOSE441

1xMRK 2;  
1xžár.sv.2p.;  
U porcelánky :47 ; ;  
Nové Sedlo  
Loučky



## VPIC Chodov - Loket\_cyklostezka\_větev E

Návrh cenový a technický na přeložení metalické a optické sítě z důvodu stavby:

### **Cyklostezka Chodov – Loket přes Nové Sedlo (větev A – E).**

Při stavbě cyklostezky dochází ke střetu se sítí CETIN ve větví A, B, D, E,

#### Větev E:

Na konci větve E, kde dochází k rozšíření stávající komunikace bude stávající trasa s metalickým a optickým kabelem v HDPE trubce v úseku cca 30 m obnažena a uložena do půlených chrániček. Zároveň bude do trasy uložena rezervní PE 110/6,3 a HDPE 40.

Na stavbu není nutná PD. Jedná se pouze o dodatečnou ochranu kabelu.

Jiří Hrdlička

Příprava a projekce Čechy západ

4.4. 2022

**Název stavby: VPIC Chodov - Loket\_cyklostezka\_větev A**

Číslo SPP prvku:

Zhotovitel PD: Jiří Hrdlička

KPO:

HOST:

VUJ:

Technické údaje:

KMVYK:	0.188	KMP:	3.240	bytových HTS:	0
KMVYK: voz.	0.000	KMMK:	0.340	podnik. HTS:	0
km otvorů:	0.000	KMNT:	0.000	rekreač. HTS:	0
		KMTRU:	0.000	PP HR:	0
		KMOK:	0.000	PP UR:	0
		KMVL:	0.000		
		KMTRK:	0.000		

Rozdělení dle zón:

1: Nad 100 tis. obyv.

Historické centrum 0.000 km Městská zástavba 0.000 km Předměstí 0.000 km

2: Od 10 tis. do 100 tis. obyv.

Historické centrum 0.000 km Městská zástavba 0.000 km Předměstí 0.000 km

3: Od 1 tis. do 10 tis. obyv.

Historické centrum 0.000 km Městská zástavba 0.000 km Předměstí 0.000 km

4: Do 1 tis. obyv.

Chráněná přírodní území 0.000 km Ostatní terén 0.000 km

**Rekapitulace nákladů:**

PŘÍPRAVA	41 697,15 Kč
ZEMNÍ PRÁCE	120 492,58 Kč
MONTÁŽ	117 023,06 Kč
GEODETICKÉ PRÁCE PŘÍPRAVA	11 848,79 Kč
GEODETICKÉ PRÁCE REALIZACE	14 257,79 Kč
VĚCNÁ BŘEMENA PŘÍPRAVA	6 665,22 Kč
VĚCNÁ BŘEMENA REALIZACE	21 970,55 Kč
PROVOZNÍ PRÁCE	18 496,00 Kč
MATERIÁL DOD. CETIN	0,00 Kč
MATERIÁL VYŘAZENÝ	0,00 Kč
MATERIÁL ZHOTOVITELE - Vykazovaný	72 717,28 Kč
MATERIÁL ZHOTOVITELE - Nevykazovaný	0,00 Kč
POPLATKY	0,00 Kč

**Celkové náklady: 425 168,42 Kč**

STAVEBNÍ ČINNOST	352 984,54 Kč
NESTAVEBNÍ ČINNOST	72 183,88 Kč

**Seznam položek**

Číslo SAP	Stavební činnost	Název položky	Množství	Celková cena
<b>PŘÍPRAVA</b>				
953646		Autorský dozor pro výstavbu, opravy sítě účast na KD, koordinační jednání...	6200.00 JV	6 200,00 Kč
958084		Návrh cenový a technický	1.00 ks	12 960,15 Kč
953634		Projekt tlkm liniové metalické sítě projekt trasa 300 m zóna I.	22537.00 JV	22 537,00 Kč
<b>ZEMNÍ PRÁCE</b>				
954970 S		Pokládka PE nebo vrapované chráničky	200.00 m	4 780,00 Kč
952367 S		Pokládka žlabů TK1	15.00 m	1 209,90 Kč
955577 S		Rýha v chodníku 35/50-70	188.00 m	110 470,68 Kč
955054 S		Vytyčení trasy podél silnice, železnice	300.00 m	4 032,00 Kč
<b>MONTÁŽ</b>				
955015 S		Demontáž samonos. kabelů do 5 XN	50.00 m	1 508,50 Kč
955016 S		Demontáž samonos. kabelů nad 5 XN	690.00 m	27 372,30 Kč
952649 S		Měření stejnosměrné během stavby- první čtyřka	4.00 ks	711,84 Kč
952650 S		Měření stejnosměrné během stavby - další čtyřka	25.00 ks	1 026,75 Kč
952644 S		Měření střídavé během stavby - další čtyřka	25.00 ks	684,50 Kč
952643 S		Měření střídavé během stavby - první čtyřka	4.00 ks	383,28 Kč
952647 S		Měření útlumu během stavby- první čtyřka	1.00 ks	177,96 Kč
954999 S		Montáž jedné čtyřky s jednostr. číslování	26.00 ks	711,88 Kč
955296 S		Montáž rozvaděče sloupového	2.00 ks	2 360,26 Kč

954981 S	Montáž samonosných kabelů do 5 XN	50.00 m	1 851,00 Kč
955285 S	Montáž spojky hrncové	1.00 ks	540,75 Kč
955281 S	Montáž spojky smrštiteľné do 50 čtyřek	5.00 ks	6 502,65 Kč
954990 S	Montáž úložných kabelů do 15 XN	290.00 m	6 765,70 Kč
955303 S	Montáž uzemnění venkovního rozvaděče	2.00 ks	2 497,14 Kč
958592 S	Provádění PEW v maintenance window	1.00 ks	29 006,05 Kč
955298 S	Ukončení jedné čtyřky v rozvaděči	35.00 ks	958,30 Kč
955259 S	Ukončení kabelu v rozvaděči	10.00 ks	3 970,00 Kč
955630 S	Vyhledání průběhu tlk. kabelu při výstavbě	3.00 ks	3 663,57 Kč
954988 S	Vystrojení dvojitého patkovaného stožáru	1.00 ks	4 464,87 Kč
954987 S	Vystrojení jednod.patkov.stož.s kotvou	1.00 ks	3 380,85 Kč
954989 S	Vystrojení na stávajících podpěrách	1.00 ks	533,90 Kč
958556 S	Zpracování dok. skut. provedení nad 50 m	1.00 ks	5 749,37 Kč
955027 S	Zrušení dvojitého patkovaného stožáru	1.00 ks	5 010,12 Kč
955026 S	Zrušení jednod.patkov.stož.s kotvou	1.00 ks	3 263,87 Kč
955107 S	Zrušení rozvaděče sloupového	2.00 ks	1 615,40 Kč
955081 S	Zrušení ukončení jedné čtyřky v rozvad.	35.00 ks	669,55 Kč
955083 S	Zrušení ukončení kabelu v rozvaděči	10.00 ks	1 642,70 Kč
<b>GEODETICKÉ PRÁCE PŘÍPRAVA</b>			
956278	Předměření trasy do 100 m	1.00 ks	6 109,79 Kč
956280	Předměření trasy nad 100 m do 1km	300.00 m	5 739,00 Kč
<b>GEODETICKÉ PRÁCE REALIZACE</b>			
956286 S	Zaměření trasy pro stavbu nad 100 m do 1km	300.00 m	8 148,00 Kč
956285 S	Zaměření trasy pro stavbu nad 100 m do 1km pevná částka	1.00 ks	6 109,79 Kč
<b>VĚCNÁ BŘEMENA PŘÍPRAVA</b>			
955313	Uzavření sml. o SB o VBŘ	2.00 ks	6 665,22 Kč
<b>VĚCNÁ BŘEMENA REALIZACE</b>			
958749 S	Plán geom.pro VBŘ do 700m vč.(kus=100m)	3.00 ks	9 997,83 Kč
955315	Uzavření sml.na zákl.SSB a přípr.vkl.VBŘ	2.00 ks	5 184,06 Kč
958085	Zajištění vkladu/výmazu věcného břemene do/z KN	2.00 ks	6 788,66 Kč
<b>PROVOZNÍ PRÁCE</b>			
957738 S	Uvolnění a upevnění kab.na stáv.podpěru	5.00 ks	3 590,75 Kč
957742 S	Zřízení doprav. značení většího rozsahu	1.00 ks	14 905,25 Kč

### Limitka materiálu

Číslo SAP	Stavební činnost	Název položky	Množství	Celková cena
<b>MATERIÁL ZHOTOVITELE - Vykazovaný</b>				
305463 S		Deska kotevní 40x25x5 cm s otvorem	1.00 ks	251,19 Kč
303918 S		Deska krycí plast. 300x1000 mm	10.00 ks	380,20 Kč
305745 S		Drát ocelový pozink. D 1,8 mm	1.00 kg	74,68 Kč
305833 S		Drát ocelový pozink. D 10 mm 1kg=1,54m	5.00 kg	441,30 Kč
305789 S		Drát ocelový pozink. D 4,0 mm	0.90 kg	67,21 Kč
303813 S		Fólie výstražná 330mm PE oranžová	188.00 m	830,96 Kč
315633 S		Hmoždina sloupová 16x16x30 cm	3.00 ks	753,57 Kč
300118 S		Kabel plastový TCEPKPFLE 10x4x0,6	50.00 m	3 227,00 Kč
300116 S		Kabel plastový TCEPKPFLE 3x4x0,6	115.00 m	3 351,10 Kč
300117 S		Kabel plastový TCEPKPFLE 5x4x0,6	125.00 m	4 975,00 Kč
300175 S		Kabel samonosný TCEKFLES 3x4x0,6	50.00 m	1 991,50 Kč
312240 S		Konektor UY2 přímý - plněný	24.00 ks	39,60 Kč
316132 S		Kryt ochranný D 40mm/3000mm plastový	1.00 ks	1 045,46 Kč
306358 S		Lano ocelové 42x1 mm Zn130 1kg=3,23m	2.20 kg	367,42 Kč
301277 S		Lišta dřevěná 200x4,8x2,8 cm ochranná	2.00 ks	214,54 Kč
306610 S		Matice napínače M 16 ČSN 021682	1.00 ks	58,39 Kč
312425 S		Modul konektor. 9700-10P	4.00 ks	98,60 Kč
306683 S		Napínač šroubový oko-hák M 12	6.00 ks	325,86 Kč
306701 S		Napínač šroubový oko-hák M 16	3.00 ks	395,10 Kč
303174 S		Objímka stožár. D 140 mm rozvodná	2.00 ks	369,32 Kč
309698 S		Očnice kovová FeZn pro lano 10mm	3.00 ks	203,67 Kč
303272 S		Očnice kovová FeZn pro lano 7,1mm	1.00 ks	67,89 Kč
309931 S		Pásek uzemňovací 30x4 mm FeZn 1kg=1,05m	25.00 kg	1 663,25 Kč
305506 S		Patka stožárová EZP 16x20x290 cm	3.00 ks	5 478,45 Kč
305338 S		Poklop žlabu beton 50x17x4 cm k TK 1	30.00 ks	1 588,80 Kč
306356 S		Skříň rozváděče MRS 3-QT 100p-na sloup	1.00 ks	5 902,06 Kč
325646 S		Skříň rozváděčeMRS20-QT10-20p-na sl.LSA	1.00 ks	1 551,89 Kč
301339 S		Sloup dřevěný 7m-impregnace Korasit CK	3.00 ks	6 370,47 Kč
314750 S		Spojka kabelová HSU univerzální hrncová	1.00 ks	962,64 Kč
312863 S		Spojka kabelová XAGA 500 43/8-300/FLE CZ	5.00 ks	2 554,85 Kč
319184 S		Spona trubkySYSPRO	90.00 ks	2 689,20 Kč
306997 S		Svorka lanová D 4-6 mm	2.00 ks	16,18 Kč
307033 S		Svorka lanová D 9-12 mm	8.00 ks	129,92 Kč
307015 S		Svorka lanová D6-9 mm	12.00 ks	137,76 Kč
309992 S		Svorka zemnicí SR 03 pro drát D 6-12mm	2.00 ks	92,34 Kč
309290 S		Svorkovnice LSA zář. rozp. 2/10 60891121-02	7.00 ks	820,05 Kč

306789 S	Svorník M 16x1520x85x85 FeZn	1.00 ks	156,14 Kč
306824 S	Svorník M 20x370x90x25	2.00 ks	105,92 Kč
306843 S	Svorník M 20x410x90x25	9.00 ks	501,03 Kč
306457 S	Šroub s okem M 16 x 140 ČSN021371	2.00 ks	92,34 Kč
319209 S	Trubka dělená SYSPRO 160/110	15.00 m	8 166,75 Kč
302672 S	Trubka PE 110/6,3/6000mm	9.00 ks	7 698,33 Kč
302361 S	Trubka vrapovaná 50/40 s lankem	150.00 m	3 076,50 Kč
302885 S	Vodič propoj.autokonektor C4 10114-C4L50	10.00 ks	988,90 Kč
305195 S	Žlab kabelový beton 100x17x14 cm TK 1	15.00 ks	2 443,95 Kč
MATERIÁL ZHOTOVITELE - Nevykazovaný			
401646 S	Matice šestihřanná M 16,0 ČSN 021601	6.00 ks	0,00 Kč
401706 S	Matice šestihřanná M 20,0 ČSN 021601	22.00 ks	0,00 Kč
404063 S	Podložka D 17 mm ČSN 021702	6.00 ks	0,00 Kč
404231 S	Podložka pro dřev.kon.D22mm FeZn pro M20	22.00 ks	0,00 Kč
408324 S	Šroub s šestihř.hl. M16x180 ČSN021301	2.00 ks	0,00 Kč
408348 S	Šroub s šestihř.hl. M16x45 ČSN021301	2.00 ks	0,00 Kč
314473 S	Vodič silový H07V-U 10,00 zel-žl (CY)	2.00 m	0,00 Kč
402871 S	Vrut s šestihř.hl. 10x80 mm ČSN021810	7.00 ks	0,00 Kč

**Název stavby: VPIC Chodov - Locket\_cyklostezka\_větev B**

Číslo SPP prvku:

Zhotovitel PD: Jiří Hrdlička

KPO:

HOST:

VUJ:

## Technické údaje:

KMVYK:	0.240	KMP:	8.500	bytových HTS:	0
KMVYK: voz.	0.000	KMMK:	0.170	podnik. HTS:	0
km otvorů:	0.000	KMNT:	0.000	rekreač. HTS:	0
		KMTRU:	0.420	PP HR:	0
		KMOK:	0.600	PP UR:	0
		KMVL:	21.600		
		KMTRK:	0.000		

## Rozdělení dle zón:

1: Nad 100 tis. obyv.					
Historické centrum	0.000 km	Městská zástavba	0.000 km	Předměstí	0.000 km
2: Od 10 tis. do 100 tis. obyv.					
Historické centrum	0.000 km	Městská zástavba	0.000 km	Předměstí	0.000 km
3: Od 1 tis. do 10 tis. obyv.					
Historické centrum	0.000 km	Městská zástavba	0.000 km	Předměstí	0.000 km
4: Do 1 tis. obyv.					
Chráněná přírodní území	0.000 km	Ostatní terén	0.000 km		

**Rekapitulace nákladů:**

PŘÍPRAVA	48 126,55 Kč
ZEMNÍ PRÁCE	122 751,50 Kč
MONTÁŽ	259 427,43 Kč
GEODETICKÉ PRÁCE PŘÍPRAVA	0,00 Kč
GEODETICKÉ PRÁCE REALIZACE	12 084,99 Kč
VĚCNÁ BŘEMENA PŘÍPRAVA	3 332,61 Kč
VĚCNÁ BŘEMENA REALIZACE	15 984,19 Kč
PROVOZNÍ PRÁCE	0,00 Kč
MATERIÁL DOD. CETIN	0,00 Kč
MATERIÁL VYŘAZENÝ	0,00 Kč
MATERIÁL ZHOTOVITELE - Vykazovaný	128 266,93 Kč
MATERIÁL ZHOTOVITELE - Nevykazovaný	0,00 Kč
POPLATKY	0,00 Kč

**Celkové náklady: 589 974,20 Kč**

STAVEBNÍ ČINNOST	532 528,68 Kč
NESTAVEBNÍ ČINNOST	57 445,52 Kč

**Seznam položek**

Číslo SAP	Stavební činnost	Název položky	Množství	Celková cena
<b>PŘÍPRAVA</b>				
958084		Návrh cenový a technický	1.00 ks	12 960,15 Kč
953634		Projekt tlkm liniové metalické sítě	22537.00 JV	22 537,00 Kč
		trasa 220 m zóna I.		
953635		Projekt tlkm liniové optické sítě	12629.40 JV	12 629,40 Kč
		trasa záfuk kabelu do stáv trubek		
<b>ZEMNÍ PRÁCE</b>				
954970 S		Pokládka PE nebo vrapované chráničky	175.00 m	4 182,50 Kč
955265 S		Práce zemní pro podzemní tratě síťové	6200.00 JV	6 200,00 Kč
		Účast na KD investora, řešení střetů mimo PD		
952353 S		Rýha v poli 50/110	240.00 m	109 713,60 Kč
955053 S		Vytyčení trasy v zastavěném terénu	220.00 m	2 655,40 Kč
<b>MONTÁŽ</b>				
958306 S		Kalibrace a tlaková zkouška trubky - stavba	220.00 m	873,40 Kč
958310 S		Měření oboustranné OTDR (1310, 1550 a 1625 nm) - stavba	72.00 ks	34 125,84 Kč
958314 S		Měření přímou metodou (1310, 1550 a 1625 nm) - stavba	72.00 ks	6 104,16 Kč
952649 S		Měření stejnosměrné během stavby- první čtyřka	1.00 ks	177,96 Kč
952650 S		Měření stejnosměrné během stavby - další čtyřka	19.00 ks	780,33 Kč
952644 S		Měření střídavé během stavby - další čtyřka	19.00 ks	520,22 Kč
952643 S		Měření střídavé během stavby - první čtyřka	1.00 ks	95,82 Kč
952647 S		Měření útlumu během stavby- první čtyřka	1.00 ks	177,96 Kč

954999 S	Montáž jedné čtyřky s jednostr. číslování	25.00 ks	684,50 Kč
955003 S	Montáž ochranného boxu pro spojku	2.00 ks	1 554,46 Kč
955286 S	Montáž spojky bez montáže vláken	4.00 ks	4 509,44 Kč
955282 S	Montáž spojky smrštitelné nad 50 čtyřek	1.00 ks	1 916,58 Kč
955284 S	Montáž spojky, redukce mechanické rozeb	2.00 ks	104,24 Kč
952602 S	Montáž trubky úložné	420.00 m	7 518,00 Kč
954991 S	Montáž úložných kabelů do 50 XN	170.00 m	4 890,90 Kč
958592 S	Provádění PEW v maintenance window	3.00 ks	87 018,15 Kč
958557 S	Realizace optické akce-ostatní činnosti	1.00 ks	18 088,26 Kč
958331 S	Svaření jednotlivého vlákna v transportní a metropolitní síti	104.00 ks	44 088,72 Kč
955298 S	Ukončení jedné čtyřky v rozvaděči	25.00 ks	684,50 Kč
955259 S	Ukončení kabelu v rozvaděči	1.00 ks	397,00 Kč
958336 S	Zafukování/vyfukování OK do 144 vl. do HDPE trubky	1040.00 m	27 393,60 Kč
958558 S	Zkouška trhací	2.00 ks	5 677,78 Kč
958556 S	Zpracování dok. skut. provedení nad 50 m	2.00 ks	11 498,74 Kč
955081 S	Zrušení ukončení jedné čtyřky v rozvad.	20.00 ks	382,60 Kč
955083 S	Zrušení ukončení kabelu v rozvaděči	1.00 ks	164,27 Kč
<b>GEODETICKÉ PRÁCE REALIZACE</b>			
956286 S	Zaměření trasy pro stavbu nad 100 m do 1km	220.00 m	5 975,20 Kč
956285 S	Zaměření trasy pro stavbu nad 100 m do 1km pevná částka	1.00 ks	6 109,79 Kč
<b>VĚCNÁ BŘEMENA PŘÍPRAVA</b>			
955313	Uzavření sml. o SB o VBŘ	1.00 ks	3 332,61 Kč
<b>VĚCNÁ BŘEMENA REALIZACE</b>			
958749 S	Plán geom.pro VBŘ do 700m vč.(kus=100m)	3.00 ks	9 997,83 Kč
955315	Uzavření sml.na zákl.SSB a přípr.vkl.VBŘ	1.00 ks	2 592,03 Kč
958085	Zajištění vkladu/výmazu věcného břemene do/z KN	1.00 ks	3 394,33 Kč

### Limitka materiálu

Číslo SAP	Stavební činnost	Název položky	Množství	Celková cena
<b>MATERIÁL ZHOTOVITELE - Vykazovaný</b>				
303795 S		Fólie výstražná 220mm PE oranžová	240.00 m	921,60 Kč
303813 S		Fólie výstražná 330mm PE oranžová	240.00 m	1 060,80 Kč
323551 S		Kabel optický 24vl. s CU párem Sterlite	300.00 m	6 477,00 Kč
323192 S		Kabel optický 48vl. s CU párem Sterlite	300.00 m	10 551,00 Kč
300120 S		Kabel plastový TCEPKPFLE 25x4x0,6	170.00 m	24 043,10 Kč
318863 S		Kazeta24 svárůCoyoteRunt modré držáky4x6	4.00 ks	2 098,52 Kč
321714 S		Kryt optické rezervy PKOR 1000x780x450	2.00 ks	19 497,02 Kč
302532 S		Mini Marker 1255 80-6102-2191-5	2.00 ks	502,38 Kč
312425 S		Modul konektor. 9700-10P	5.00 ks	123,25 Kč
323050 S		Ochrana svarů trubičková PSS45-1, 45mm	104.00 ks	565,76 Kč
306776 S		Průchodka spojky Coyote s 4 vst. 8-11mm	8.00 ks	5 686,24 Kč
303251 S		Průchodka těsnící D 40mm Jackmoon	8.00 ks	760,80 Kč
312889 S		Spojka kabelová XAGA 500 75/15- 400/FLE	1.00 ks	712,19 Kč
306732 S		Spojka opt.univerzál.Coyote RUNT In-Line	4.00 ks	20 614,16 Kč
325454 S		Spojka trubky HDPE 40mm Plassim	2.00 ks	209,10 Kč
300023 S		Trubka HDPE 40/33 černá	210.00 m	5 569,20 Kč
300030 S		Trubka HDPE 40/33 oranžová	210.00 m	5 569,20 Kč
302672 S		Trubka PE 110/6,3/6000mm	1.00 ks	855,37 Kč
302381 S		Trubka vrapovaná 63/51 s lankem	170.00 m	4 086,80 Kč
308513 S		Ubrousek čistící pro opt. vlákno 34155	104.00 ks	18 275,92 Kč
303222 S		Vodič prop. SMclip-autok. C1 10114-C1L35	1.00 ks	87,52 Kč

**Název stavby: VPIC Chodov - Locket\_cyklostezka\_větev D**

Číslo SPP prvku:

Zhotovitel PD: Jiří Hrdlička

KPO:

HOST:

VUJ:

## Technické údaje:

KMVYK:	0.010	KMP:	0.000	bytových HTS:	0
KMVYK: voz.	0.000	KMMK:	0.000	podnik. HTS:	0
km otvorů:	0.000	KMNT:	0.000	rekreač. HTS:	0
		KMTRU:	0.000	PP HR:	0
		KMOK:	0.000	PP UR:	0
		KMVL:	0.000		
		KMTRK:	0.000		

## Rozdělení dle zón:

1: Nad 100 tis. obyv.					
Historické centrum	0.000 km	Městská zástavba	0.000 km	Předměstí	0.000 km
2: Od 10 tis. do 100 tis. obyv.					
Historické centrum	0.000 km	Městská zástavba	0.000 km	Předměstí	0.000 km
3: Od 1 tis. do 10 tis. obyv.					
Historické centrum	0.000 km	Městská zástavba	0.000 km	Předměstí	0.000 km
4: Do 1 tis. obyv.					
Chráněná přírodní území	0.000 km	Ostatní terén	0.000 km		

**Rekapitulace nákladů:**

PŘÍPRAVA	6 171,50 Kč
ZEMNÍ PRÁCE	10 980,24 Kč
MONTÁŽ	4 326,69 Kč
GEODETICKÉ PRÁCE PŘÍPRAVA	0,00 Kč
GEODETICKÉ PRÁCE REALIZACE	0,00 Kč
VĚCNÁ BŘEMENA PŘÍPRAVA	0,00 Kč
VĚCNÁ BŘEMENA REALIZACE	0,00 Kč
PROVOZNÍ PRÁCE	0,00 Kč
MATERIÁL DOD. CETIN	0,00 Kč
MATERIÁL VYŘAZENÝ	0,00 Kč
MATERIÁL ZHOTOVITELE - Vykazovaný	5 771,85 Kč
MATERIÁL ZHOTOVITELE - Nevkazaný	0,00 Kč
POPLATKY	0,00 Kč

**Celkové náklady: 27 250,28 Kč**

STAVEBNÍ ČINNOST	21 078,78 Kč
NESTAVEBNÍ ČINNOST	6 171,50 Kč

**Seznam položek**

Číslo SAP	Stavební činnost	Název položky	Množství	Celková cena
<b>PŘÍPRAVA</b>				
958210		Návrh cenový a technický bez projednání	1.00 ks	6 171,50 Kč
<b>ZEMNÍ PRÁCE</b>				
954970 S		Pokládka PE nebo vrapované chráničky	6.00 m	143,40 Kč
952367 S		Pokládka žlabů TK1	6.00 m	483,96 Kč
958554 S		Práce zemní do 50 m-ostatní činnosti	1.00 ks	5 647,08 Kč
952353 S		Rýha v poli 50/110	10.00 m	4 571,40 Kč
955054 S		Vytyčení trasy podél silnice,železnice	10.00 m	134,40 Kč
<b>MONTÁŽ</b>				
955630 S		Vyhledání průběhu tlk. kabelu při výstavbě	1.00 ks	1 221,19 Kč
958555 S		Zpracování dok. skut. provedení do 50 m	1.00 ks	3 105,50 Kč

**Limitka materiálu**

Číslo SAP	Stavební činnost	Název položky	Množství	Celková cena
<b>MATERIÁL ZHOTOVITELE - Vykazovaný</b>				
303795 S		Fólie výstražná 220mm PE oranžová	10.00 m	38,40 Kč
303813 S		Fólie výstražná 330mm PE oranžová	10.00 m	44,20 Kč
302550 S		Mini Marker 1401 3M Ball	2.00 ks	442,62 Kč
319184 S		Spona trubkySYSPRO	36.00 ks	1 075,68 Kč
319209 S		Trubka dělená SYSPRO 160/110	6.00 m	3 266,70 Kč



302672 S	Trubka PE 110/6,3/6000mm	1.00 ks	855,37 Kč
303465 S	Víčko plastové trubky 110/100 mm	2.00 ks	48,88 Kč

**Název stavby: VPIC Chodov - Loket\_cyklostezka\_větev E**

Číslo SPP prvku:

Zhotovitel PD: Jiří Hrdlička

KPO:

HOST:

VUJ:

Technické údaje:

KMVYK:	0.030	KMP:	0.000	bytových HTS:	0
KMVYK: voz.	0.000	KMMK:	0.000	podnik. HTS:	0
km otvorů:	0.000	KMNT:	0.000	rekreač. HTS:	0
		KMTRU:	0.030	PP HR:	0
		KMOK:	0.000	PP UR:	0
		KMVL:	0.000		
		KMTRK:	0.000		

Rozdělení dle zón:

1: Nad 100 tis. obyv.					
Historické centrum	0.000 km	Městská zástavba	0.000 km	Předměstí	0.000 km
2: Od 10 tis. do 100 tis. obyv.					
Historické centrum	0.000 km	Městská zástavba	0.000 km	Předměstí	0.000 km
3: Od 1 tis. do 10 tis. obyv.					
Historické centrum	0.000 km	Městská zástavba	0.000 km	Předměstí	0.000 km
4: Do 1 tis. obyv.					
Chráněná přírodní území	0.000 km	Ostatní terén	0.000 km		

**Rekapitulace nákladů:**

PŘÍPRAVA	12 960,15 Kč
ZEMNÍ PRÁCE	22 901,28 Kč
MONTÁŽ	5 939,58 Kč
GEODETICKÉ PRÁCE PŘÍPRAVA	0,00 Kč
GEODETICKÉ PRÁCE REALIZACE	0,00 Kč
VĚCNÁ BŘEMENA PŘÍPRAVA	0,00 Kč
VĚCNÁ BŘEMENA REALIZACE	0,00 Kč
PROVOZNÍ PRÁCE	14 905,25 Kč
MATERIÁL DOD. CETIN	0,00 Kč
MATERIÁL VYŘAZENÝ	0,00 Kč
MATERIÁL ZHOTOVITELE - Vykazovaný	27 842,76 Kč
MATERIÁL ZHOTOVITELE - Nevykazovaný	0,00 Kč
POPLATKY	0,00 Kč

**Celkové náklady: 84 549,02 Kč**

STAVEBNÍ ČINNOST	71 588,87 Kč
NESTAVEBNÍ ČINNOST	12 960,15 Kč

**Seznam položek**

Číslo SAP	Stavební činnost	Název položky	Množství	Celková cena
	PŘÍPRAVA			
958084		Návrh cenový a technický	1.00 ks	12 960,15 Kč
	ZEMNÍ PRÁCE			
954970 S		Pokládka PE nebo vrapované chráničky	30.00 m	717,00 Kč
952367 S		Pokládka žlabů TK1	30.00 m	2 419,80 Kč
958554 S		Práce zemní do 50 m-ostatní činnosti	1.00 ks	5 647,08 Kč
952353 S		Rýha v poli 50/110	30.00 m	13 714,20 Kč
955054 S		Vytyčení trasy podél silnice,železnice	30.00 m	403,20 Kč
	MONTÁŽ			
955255 S		Montáž koncovky mechan.rozeb. s/bez vent	1.00 ks	39,09 Kč
952602 S		Montáž trubky úložné	30.00 m	537,00 Kč
954980 S		Překládka trubky úložné	60.00 m	1 036,80 Kč
955630 S		Vyhledání průběhu tlk. kabelu při výstavbě	1.00 ks	1 221,19 Kč
958555 S		Zpracování dok. skut. provedení do 50 m	1.00 ks	3 105,50 Kč
	PROVOZNÍ PRÁCE			
957742 S		Zřízení doprav. značení většího rozsahu	1.00 ks	14 905,25 Kč

**Limitka materiálu**

Číslo SAP	Stavební činnost	Název položky	Množství	Celková cena
	MATERIÁL ZHOTOVITELE - Vykazovaný			

303795 S	Fólie výstražná 220mm PE oranžová	30.00 m	115,20 Kč
303813 S	Fólie výstražná 330mm PE oranžová	30.00 m	132,60 Kč
302788 S	Koncovka trubky 40 mm Plasson	1.00 ks	115,41 Kč
302550 S	Mini Marker 1401 3M Ball	2.00 ks	442,62 Kč
303501 S	Spojka plastová 110/94 mm	5.00 ks	203,70 Kč
319184 S	Spona trubkySYSPRO	180.00 ks	5 378,40 Kč
319209 S	Trubka dělená SYSPRO 160/110	30.00 m	16 333,50 Kč
300023 S	Trubka HDPE 40/33 černá	30.00 m	795,60 Kč
302672 S	Trubka PE 110/6,3/6000mm	5.00 ks	4 276,85 Kč
303465 S	Víčko plastové trubky 110/100 mm	2.00 ks	48,88 Kč

# VEŘEJNÁ VYHLÁŠKA

## MĚSTSKÝ ÚŘAD V CHODOVĚ

Odbor stavební úřad

Komenského 1077, 357 35 Chodov

spis. zn.: 12519/2018

Chodov, dne 16.12.2019

č.j.: OSÚ/13238/2019/RE

telefon: 352 352 228

Nabylo právní moci

fax: 352 352 100

dne 18. 1. 2020

vyřizuje: Rezková Marie

e-mail: marie.rezkova@mestochodov.cz

zapsáno dne 21. 1. 2020 podpis 

### ROZHODNUTÍ

#### ÚZEMNÍ ROZHODNUTÍ

##### Výroková část:

Stavební úřad Městského úřadu Chodov, jako stavební úřad příslušný podle § 13 odst. 1. písm.d/ a §13 odst.6 zákona č. 183/2006 Sb., o územním plánování a stavebním řádu (stavební zákon), ve znění pozdějších předpisů (dále jen "stavební zákon"), v územním řízení posoudil podle § 84 až 90 stavebního zákona žádost o vydání rozhodnutí o umístění stavby nebo zařízení (dále jen "rozhodnutí o umístění stavby"), kterou dne 2.10.2018 podal "Mikroregion Sokolov-východ", IČO 70948755, Lázeňská 114, 356 01 Královské Poříčí (dále jen "žadatel"), a na základě tohoto posouzení:

- I. **Vydává** podle § 79 a 92 stavebního zákona a § 9 vyhlášky č. 503/2006 Sb., o podrobnější úpravě územního rozhodování, územního opatření a stavebního řádu

#### rozhodnutí o umístění stavby

#### "Cyklostezka Chodov - Loket přes Nové Sedlo"

(dále jen "stavba") na pozemku parc č. 1109/3 (ostatní plocha), parc č. 1170/1 (ostatní plocha), parc č. 1170/2 (ostatní plocha), parc č. 1172/ (ostatní plocha), parc č. 1172/2 (ostatní plocha), parc č. 1175/1 (ostatní plocha), parc č. 1175/20 (ostatní plocha), parc č. 1175/21 (ostatní plocha), parc č. 1175/22 (ostatní plocha), parc č. 1175/23 (ostatní plocha), parc č. 2783 (ostatní plocha), parc č. 2784 (ostatní plocha) v katastrálním území Dolní Chodov, obec Chodov, parc, č. 77/1 (ostatní plocha), parc č. 80/1 (trvalý travní porost), parc č. 81 (ostatní plocha), parc č. 114/1 (ostatní plocha), parc č. 126 (trvalý travní porost), parc č. 270/1 (trvalý travní porost), parc č. 275/1 (orná půda), parc č. 276/1 (ostatní plocha), parc č. 276/3 (trvalý travní porost), parc č. 289/1 (ostatní plocha), parc č. 289/2 (ostatní plocha), parc č. 335/2 (ostatní plocha), parc č. 335/4 (trvalý travní porost), parc č. 335/7 (trvalý travní porost), parc č. 335/44 (ostatní plocha), parc č. 335/47 (ostatní plocha), parc č. 335/50 (ostatní plocha), parc č. 335/65 (ostatní plocha), parc č. 599/6 (ostatní plocha) v katastrálním území Chranišov, parc č. 11/5 (ostatní plocha), parc č. 24/2 (ostatní plocha), parc č. 24/3, parc č. 24/4 (trvalý travní porost), parc č. 24/12 (ostatní plocha), parc č. 24/14, parc č. 53/1 (ostatní plocha), parc č. 84/1 (ostatní plocha), parc č. 104/1 (vodní plocha), parc č. 146/1 (ostatní plocha), parc č. 146/3 (ostatní plocha), parc č. 321/2 (ostatní plocha), parc č. 321/3 (ostatní plocha), parc č. 321/5 (ostatní plocha), parc č. 321/21 (ostatní plocha), parc č. 321/23, parc č. 321/24, parc č. 321/25 (ostatní plocha), parc č. 332/3 (ostatní plocha), parc č. 332/4 (ostatní plocha), parc č. 332/8 (ostatní plocha), parc č. 332/9 (ostatní plocha), parc č. 332/14 (ostatní plocha), parc č. 332/16 (ostatní plocha), parc č. 332/38, parc č. 332/39 (ostatní plocha), parc č. 356/1 (ostatní plocha), parc č. 362/1 (trvalý travní porost), parc č. 387/1 (trvalý travní porost), parc č. 387/10 (ostatní plocha), parc č. 387/15, parc č. 388/1 (ostatní plocha), parc č. 389/2 (vodní plocha), parc č. 479/2 (lesní

pozemek), parc. č. 480/1 (trvalý travní porost), parc. č. 480/2 (trvalý travní porost), parc. č. 483/2 (ostatní plocha), parc. č. 485 (ostatní plocha) v katastrálním území Loučky u Lokte, parc. č. 480/1 (ostatní plocha), parc. č. 480/3 (ostatní plocha), parc. č. 1174/3, parc. č. 1174/18 (ostatní plocha), parc. č. 1174/21 (ostatní plocha), parc. č. 1324 (ostatní plocha), parc. č. 1393/1 (ostatní plocha), parc. č. 1395/1 (ostatní plocha), parc. č. 1401/1 (ostatní plocha), parc. č. 1402 (ostatní plocha), parc. č. 1403 (vodní plocha) v katastrálním území Nové Sedlo u Lokte, obec Nové Sedlo, parc. č. 264/1, parc. č. 422, parc. č. 423, parc. č. 953, parc. č. 954, parc. č. 957, parc. č. 959, parc. č. 960, parc. č. 961, parc. č. 962, parc. č. 963, parc. č. 964/1, parc. č. 965/2, parc. č. 965/3, parc. č. 965/4, parc. č. 965/9, parc. č. 965/10, parc. č. 966/14, parc. č. 966/18, parc. č. 974/4, parc. č. 974/20, parc. č. 974/25, parc. č. 974/27, parc. č. 974/28, parc. č. 974/30, parc. č. 975/1, parc. č. 975/4, parc. č. 1030, parc. č. 1036 v katastrálním území Loket, obec Loket.

#### Druh a účel umísťované stavby:

- Stavebním záměrem je realizace cyklostezky a úseků chodníků pro pěší od Chodova do Lokte přes Chranišov, Nové Sedlo a Loučky, podél železniční trati Nové Sedlo - Loket, za účelem bezpečného rozvíjení se cykloturismu.

#### Umístění stavby na pozemku:

- Záměrem budou dotčeny tyto pozemky:
  - v katastrálním území Dolní Chodov, obec Chodov :  
parc. č. 1109/3, 1170/1, 1170/2, 1172/1, 1172/2, 1175/1, 1175/20, 1175/21, 1175/22, 1175/23, 2783, 2784
  - v katastrálním území Chranišov, obec Nové Sedlo :  
parc. č. 77/1, 80/1, 81, 114/1, 126, 270/1, 275/1, 276/1, 276/3, 289/1, 289/2, 335/2, 335/4, 335/7, 335/44, 335/47, 335/50, 335/65, 599/6
  - v katastrálním území Nové Sedlo u Lokte, obec Nové Sedlo :  
parc. č. 480/1, 480/3, 1174/3, 174/18, 1174/21, 1324, 1393/1, 1395/1, 1401/1, 1402, 1403
  - v katastrálním území Loučky u Lokte, obec Nové Sedlo :  
parc. č. 11/5, 24/2, 24/3, 24/4, 24/12, 24/14, 53/1, 84/1, 104/1, 146/1, 146/3, 321/2, 321/3, 321/5, 321/21, 321/23, 321/24, 321/25, 332/3, 332/4, 332/8, 332/9, 332/14, 332/16, 332/38, 332/39, 356/1, 362/1, 387/1, 387/10, 387/15, 388/1, 389/2, 479/2, 480/1, 480/2, 483/2, 485
  - v katastrálním území Loket, obec Loket:  
parc. č. 264/1, 422, 423, 953, 954, 957, 959, 960, 961, 962, 963, 964/1, 965/2, 965/3, 965/4, 965/9, 965/10, 966/14, 966/18, 974/4, 974/20, 974/25, 974/27, 974/28, 974/30, 975/1, 975/4, 1030, 1036

#### Určení prostorového řešení stavby:

- Záměr cyklostezka Chodov - Loket přes Nové Sedlo, včetně chodníku bude realizován podél silnice II/209, podél trati Nové Sedlo - Loket a v rostlém terénu, včetně mostků a jejich opěr. Mostky budou výškově osazeny tak, aby byly svojí spodní hranou umístěny nad hladinu stoleté vody. Opěry mostků budou umístěny až za břehovou hranu Loučského potoka. Cyklostezka je rozdělena na úseky „B“ až „G“. Ne všechny úseky na sebe přímo navazují. Mezi některými úseky jsou cyklisté vedeni po stávajících komunikacích. Součástí záměru jsou přeložky sdělovacího kabelu (CETIN) a sdělovacího kabelu firmy ČD Telematika a v celé délce navrhované cyklostezky příprava pro optické vlákno technologie HDPE uložením mikro trubiček.

#### **Úsek „B“**

- Délka 331,15m. Chodov, Horní ulice. Zde bude využit prostor podél silnice II/209, kde se

nachází stávající chodník a travnatý pruh. Bude vybudována cyklostezka v souběhu s chodníkem pro pěší o celkové šířce 5,00m. V místě stávajícího zálivu autobusové zastávky bude chodník rozšířen na 2,50m. Úsek „B“ bude končit před silničním mostem nad tratí. Dále budou cyklisté vedeni po trase - po silnici 11/209 - 92,00 m. V trase stávajícího chodníku je veden sdělovací kabel firmy CETIN. V rámci výstavby cyklostezky bude kabel podélně odkopán a uložen opět tak, aby se nacházel pod pruhem chodníku, který bude mít povrch z betonové dlažby. V místech sjezdů na parcely bude kabel uložen do chrániček.

#### Úsek „C“

- Délka 623,50m. Cyklostezka je vedena podél silnice 11/209 za silničním příkopem mimo zástavbu a dále podél parcel rodinných domů v obci Chranišov. Cyklostezka bude zakončena u místní komunikace - bývalé silnice 11/209, než byla vybudována přeložka. V současné době je místní komunikace s minimálním provozem a je slepá. Na ni pak navazují již vybudované úseky cyklostezek po obvodu průmyslové zóny v Novém Sedle, které budou využity. Mezi úsekem „C“ a „D“ bude cyklista veden po místní komunikaci s již vybudované cyklostezce v délce 635,50m. V trase navržené cyklostezky je veden na dvou úsecích sdělovací kabel firmy CETIN. V rámci výstavby cyklostezky je navrženo kabel podélně ručně odkopat a uložit opět tak, aby se nacházel rovnoběžně s trasou cyklostezky 0,25 m za hutněnou krajnicí. Posunem kabelu nedojde k jeho prodloužení a nebude třeba jej spojovat a nastavovat.

#### Úsek „D“

- Délka 326,80m. Cyklostezka se odpojí od stávající cyklostezky vedoucí podél průmyslové zóny a bude křížovat silnici 11/209 severně od okružní křižovatky. K tomu účelu budou využity dělicí ostrůvky. Vzhledem k tomu, že stávající cyklostezka je svojí niveletou navýšena nad niveletou silnice 11/209 bude provedena přestavba části trasy stávající cyklostezky a přilehlého chodníku tak, aby se niveleta srovnala s niveletou silnice. Dále bude cyklostezka svedena podél severní strany zástavby k točně u trafostanice a dále povede jižním směrem podél odvodňovacího příkopu směrem k vlakovému nádraží, kde bude ukončena. Stávající plocha přednádraží bude rozšířena o 3,00m na úkor místní komunikace před nádražím. Ta bude zúžena na 5,50m. Rozšířený pruh zpevněné plochy bude mít povrch z betonové dlažby z odlišného odstínu od ostatních ploch. Tímto rozšířením bude možno převést bezpečně cyklisty prostorem přednádraží. Na ni bude navazovat trasa po stávajících komunikacích za nádražím, kde bude začínat úsek E. Délka trasy 238,50m.

#### Úsek „E“

- Délka 796,20m. Cyklostezka bude vedena podél západní hrany parcel zahrádkářské kolonie a parcel rodinných domků. Dále se bude stáčet k silnici 11/209 podél paty násypu železničního tělesa. Bude využito prostoru podél silnice 11/209 pod mostním objektem, kde bude cyklostezka vedena mezi krajní opěrou a pilířem mostu nad silnicí. Za mostem se cyklostezka stočí podél železničního násypu a bude vedena mezi patou násypu a regulovaným korytem potoka. Před místem, kde se do potoka napojuje odvodňovací příkop, bude vybudován mostek, po kterém bude cyklostezka převedena přes potok. Mostek bude dlouhý 8,50m. Bude z válcovaných profilů „I“ s mostovkou z dřevěných fošen a s dřevěným zábradlím. Cyklostezka dále pokračuje podél odvodňovacího příkopu k silnici 11/2098, kde bude podél silnice provedena pod železničním mostem a ukončena za mostem. V trase navržené cyklostezky dojde ke křížení se sdělovacím kabelem (CETIN) a v jednom úseku je kabel veden v trase navržené cyklostezky. V rámci výstavby cyklostezky bude kabel podélně ručně odkopán a uložen opět tak, aby se nacházel rovnoběžně s trasou cyklostezky 0,25m za hutněnou krajnicí.

### Úsek „F“

- Délka 580,10m. Začíná na druhé straně silnice III/2098 proti konci úseku „E“. Prvních 45,0m bude stezka vedena v souběhu za stávajícím chodníkem přes železniční přejezd. Stávající železniční přejezd bude o 4,00m rozšířen. Za železničním přejezdem se cyklostezka bude stáčet jižním směrem a pokračovat podél železniční trati Nové Sedlo - Loket nad příkopem. V místě, kde se traťový příkop odklání od trati a je sveden pod železniční násyp, bude odkloněna i cyklostezka a dále bude vedena pod patou železničního násypu a okolo skal. Podél parcel bude cyklostezka dovedena k silnici 111/22129, kde bude úsek „F“ ukončen. Aby byly v místě ukončení úseku „F“ zajištěny dostatečné rozhledové poměry, bude stávající chodník podél silnice 111/22129 rozšířen ze současné šířky 1,5m na 2,5m na úkor silničního tělesa. Vozovka silnice bude posunuta o metr směrem k porcelánce. Tím bude zajištěn dostatečný rozhled doleva z navrhované cyklostezky. Rozhledy doprava jsou vyhovující. V trase navržené cyklostezky je v souběhu a částečně v trase veden sdělovací kabel firmy CD Telematika. V rámci výstavby cyklostezky bude kabel podélně ručně odkopán a uložen opět tak, aby se nacházel rovnoběžně s trasou cyklostezky 0,25m za hutněnou krajnicí. Posunem kabelu nedojde k jeho prodloužení a nebude třeba jej spojovat a nastavovat.

### Úsek „G“

- Délka 1.535,80m. Začíná přes silnici 111/22129 proti konci úseku „F“. Úsek „G“ je prvních cca 200 metrů veden v souběhu s tratí CD Nové Sedlo - Loket. Mezi kolej a cyklostezku bude osazeno zábradlí vysoké 1,50m. Zábradlí bude osazeno do vzdálenosti 3,00m od osy koleje. Z druhé strany bude cyklostezka přilehlá k parcele porcelánky. Stávající oplocení porcelánky je tvořeno částečně pletivovými rámy a částečně z ozdobných prefabrikátů, které jsou ve špatném stavu. Oplocení je vysoké cca 1,50m. Toto stávající oplocení bude demontováno a bude vybudováno nové - vysoké 2,00m z betonových neprůhledných prefabrikátů. Za areálem porcelánky bude cyklostezka vedena rovnoběžně s tratí za drážním příkopem pod dálničním mostem a podél příkopu až k Loučskému potoku, kde bude mostkem převedena na levý břeh potoka. V trase 4,64km je navržena cyklostezka v těsném souběhu s tratí. Zde je navrženo odbourání skalního masivu podél železničního tělesa, aby bylo možno vedle koleje umístit stezku. I zde bude mezi kolejí a stezkou osazeno zábradlí. Ve 4,76km a v 4,85km bude cyklostezka opět křížovat koryto potoka. Další mostky pak budou ve 4,99km a v 5,2km. Všechny mostky na úseku „G“ budou z profilů „I“ 300 a s mostovkou z dřevěných fošen a s dřevěným zábradlím. Opěry budou z drátokošů osazených na vrstvě hutněných velkých kamenů s výplní z drobného kameniva. Mosty budou osazeny svojí spodní hranou nad stoletou vodu. Na mostky budou na obou koncích vytvořeny nájezdy. Mezi 5,23km - 5,27km bude další souběh stezky s tratí. Bude řešen shodně jako souběh ve 4,64km. V místě 5,495km bude cyklostezka převedena na pravý břeh Loučského potoka po stávajícím betonovém mostku a bude dále vedena v trase stávající lesní cesty. Na 5,575km bude vybudován železniční přejezd a cyklostezka bude napojena na stávající místní komunikaci v Sadové ulici v Lokti. V trase navržené cyklostezky je veden na dvou úsecích sdělovací kabel firmy CD Telematika. V rámci výstavby cyklostezky bude kabel podélně ručně odkopán a uložen opět tak, aby se nacházel rovnoběžně s trasou cyklostezky 0,25 m za hutněnou krajnicí. Posunem kabelu nedojde k jeho prodloužení a nebude třeba jej spojovat a nastavovat. Všechny úseky budou vedeny, pokud možno v úrovni stávajícího terénu, aby nebyly narušeny odtokové poměry terénu a aby stezka co nejvíce splynula s přírodou.
- Společně pro všechny úseky: V celé délce navrhovaných úseků cyklostezky budou podél budovaných úseků stezky přiloženy optické trubky o vnějším průměru 4cm. Investorem této přílohy bude firma Nej.cz , spol. s r.o. Trubky budou uloženy do rýhy hluboké 0,70m a široké 0,35m.

Vymezení území dotčeného vlivy stavby.

- Pozemky parc. č. parc. č. 1109/3, 1170/1, 1170/2, 1172/1, 1172/2, 1175/1, 1175/20, 1175/21, 1175/22, 1175/23, 2783, 2784 v k.ú. Dolní Chodov, obec Chodov, pozemky parc. č. 77/1, 80/1, 81, 114/1, 126, 270/1, 275/1, 276/1, 276/3, 289/1, 289/2, 335/2, 335/4, 335/7, 335/44, 335/47, 335/50, 335/65, 599/6 v k.ú. Chranišov, obec Nové Sedlo, pozemky parc. č. 480/1, 480/3, 1174/3, 174/18, 1174/21, 1324, 1393/1, 1395/1, 1401/1, 1402, 1403 v k.ú. Nové Sedlo u Lokte, obec Nové Sedlo, pozemky parc. č. 11/5, 24/2, 24/3, 24/4, 24/12, 24/14, 53/1, 84/1, 104/1, 146/1, 146/3, 321/2, 321/3, 321/5, 321/21, 321/23, 321/24, 321/25, 332/3, 332/4, 332/8, 332/9, 332/14, 332/16, 332/38, 332/39, 356/1, 362/1, 387/1, 387/10, 387/15, 388/1, 389/2, 479/2, 480/1, 480/2, 483/2, 485 v k.ú. Loučky u Lokte, obec Nové Sedlo a pozemky parc. č. 264/1, 422, 423, 953, 954, 957, 959, 960, 961, 962, 963, 964/1, 965/2, 965/3, 965/4, 965/9, 965/10, 966/14, 966/18, 974/4, 974/20, 974/25, 974/27, 974/28, 974/30, 975/1, 975/4, 1030, 1036 v k.ú. Loket, obec Loket, na kterých se stavba (nebo její části) bude nacházet, jsou stavbou přímo dotčeny pouze dočasně a to během výstavby. Zamýšlená stavba nemá vliv na životní prostředí. Stavba nebude mít negativní vliv na okolí.

**II. Stanoví podmínky pro umístění stavby:**

1. Stavba bude umístěna v souladu s grafickou přílohou rozhodnutí, která obsahuje výkres současného stavu území v měřítku katastrální mapy se zakreslením stavebního pozemku, požadovaným umístěním stavby, s vyznačením vazeb a vlivů na okolí, zejména vzdáleností od hranic pozemku a sousedních staveb.
2. Stavba bude v dalším stupni navržena v souladu s projektovou dokumentací k územnímu řízení, kterou vypracoval: Ing. Jiří Soukup autorizovaný inženýr pro dopravní stavby (ČKAIT 0300891) a Tomáš Honéger - autorizovaný inženýr pro dopravní stavby (ČKAIT 0301000), ověřené v tomto řízení, která je nedílnou součástí tohoto rozhodnutí pro žadatele. Případné změny nesmí být provedeny bez předchozího souhlasu stavebního úřadu.
3. Na stavbu v dalším stupni řízení bude zpracována projektová dokumentace dle současně platných předpisů, ve které budou respektovány připomínky dotčených subjektů veřejné správy a organizací.
4. V projektu stavby mohou být navrženy pro trvale zabudování do stavby pouze takové stavební výrobky, které splňují technické požadavky stanovené nařízením vlády č. 163/2002 Sb..
5. Stavebník prokazatelně seznámí stavebního podnikatele s podmínkami uvedenými v tomto rozhodnutí a také s doklady a stanovisky vztahujícími se ke způsobu provádění stavby.
6. Projektová dokumentace v dalším stupni bude zpracována tak, aby byly splněny podmínky z vyjádření vlastníků technické infrastruktury zejména:
  - o CETIN a.s., vyjádření k PD ze dne 21.8.2018 pod zn.:Ma - vyj.156/2018
  - o ČEZ Distribuce, a.s., sdělení ze dne 20.6.2019 pod zn.: 0101132341, pod zn.:0101132381, pod zn.:0101132836, pod zn.:0101132841, a z vyjádření ze dne 17.9. 2019 pod zn.: 296/1105641154, z vyjádření k PD ze dne 18.9.2019 pod zn.:1105709678
  - o GridServices, s.r.o., stanovisko ze dne 1.3. 2018 pod zn.:5001659905 a stanovisko ze dne 27.2. 2018 pod zn.:5001659879
  - o Werner Hüttner - Sdružení Hüttner, správce veřejného osvětlení Nové Sedlo, vyjádření ze dne 17.7.2018 a ze dne 16.8.2018
  - o Catr spol. s.r.o., Praha, vyjádření ze dne 30.8.2019 pod č.j.: 2019/52A a 2019/52B, vyjádření ze dne 30.8.2019 pod č.j.: 2019/52D , ze dne 30.8.2019 pod č.j.: 2019/52E až 2019/52N a vyjádření ze dne 30.8.2019 pod č.j.: 2019/52O,2019/52Q,2019/52R, 2019/52S



- Vodárna a kanalizace Karlovy Vary a.s., vyjádření ze dne 24.11.2017 pod č.j.: 8869/220/17/Še , ze dne 24.4.2017 pod č.j.: 3062/220/17/Ta
  - Vodohospodářská společnost Sokolov s.r.o., vyjádření ze dne 25.6.2019 pod zn.:581/2019, pod zn.:582/2019, pod zn.:583/2019, 25.6.2019 pod zn.:584/2019, pod zn.:585/2019 a ze dne 4.10.2019 pod zn.:892/2019
7. Projektová dokumentace v dalším stupni bude zpracována tak, aby byly splněny podmínky z vyjádření Povodí Ohře, státní podnik, Chomutov ze dne 21.4.2017 pod zn.:POH/16963/2017-2/032100 a ze dne 16.10.2017 pod zn.:POH/45365/2017-2/032100.
  8. Projektová dokumentace v dalším stupni bude zpracována tak, aby byly splněny podmínky ze souhrnného stanoviska společnosti České dráhy, a.s., ze dne 30.10. 2019 pod č.j.: 2044/2019.
  9. Projektová dokumentace v dalším stupni bude zpracována tak, aby byly splněny podmínky ze souhrnného stanoviska společnosti Správy železniční dopravní cesty, státní organizace ze dne 13.4. 2019 pod spis, zn.: S13126/2017-SŽDC-OŘ ÚNL-NT.
  10. K dalšímu stupni řízení budou vyřešeny nejen majetkoprávní vztahy, jak požaduje Krajská správa a údržba silnic, Karlovarského kraje, příspěvková organizace, Sokolov ve svém předběžném souhlasu ze dne 25.7.2019 pod zn.: KSÚSKK/SÚ-4692/2019-Chr, ale také ostatní podmínky týkající se realizace stavby.
  11. Projektová dokumentace v dalším stupni bude zpracována tak, aby byly splněny podmínky ze stanoviska společnosti Sokolovská uhelná, právní nástupce, a.s., vydané dne 24.4.2019 pod zn.:73/2019/SÚ-HS/Řez, v celém jeho znění.
  12. Projektová dokumentace v dalším stupni bude zpracována tak, aby byly splněn požadavek ze sdělení společnosti ČEPS a.s., Praha ze dne 19.7.2018 pod zn.:282/18120/19.7.2017/Le, týkající se zachování stávající nosnosti a průjezdnosti komunikace.
  13. Projektová dokumentace v dalším stupni bude zpracována tak, aby byly splněn požadavek z vyjádření společnosti Chodovské technicko - ekologické služby s.r.o., ze dne 21.4.2017 pod zn.:28/17/Po a z vyjádření ze dne 16.10.2019 pod zn.:109/19/Po
  14. Projektová dokumentace v dalším stupni bude zpracována tak, aby byl splněn požadavek ze závazného stanoviska Městského úřadu Chodov, Odbor správy majetku, ze dne 25.9. 2019 pod č.j.:OSM/10763/2019/N.
  15. Projektová dokumentace v dalším stupni bude zpracována tak, aby byla v souladu s vyhláškou č.398/2009, o obecných technických požadavcích zabezpečující bezbariérové užívání staveb.
  16. Navrhovanou stavbou budou zachovány stávající přístupy a sjezdy k sousedním nemovitostem a pozemkům.
  17. Stavba cyklostezky vyžaduje vydání stavebního povolení, k jehož vydání je věcně a místně příslušný speciální stavební úřad pro dopravní stavby, kterým je Městský úřad Sokolov -odbor stavební a územní plánování.

### **Odůvodnění:**

Dne 2. 10. 2018 podal žadatel žádost o vydání rozhodnutí o umístění stavby. Krajský úřad Karlovarského kraje, Odbor stavební úřad, stanovil dne 4.4.2017 pod č.j.: 289/SÚ/17-3 k provedení územního řízení a k vydání příslušného rozhodnutí místně příslušný správní orgán, kterým je stavební úřad Městského úřadu Chodov. Stavební úřad zjistil, že žádost neobsahuje požadované náležitosti podle §86 stavebního zákona a nebyly doloženy všechny podklady pro posouzení záměru. Stavební úřad proto žadatele vyzval k doplnění žádosti a odstranění nedostatků nejdéle do 10. 1. 2019 a současně rozhodl o přerušení řízení. Žadatel v požadovaném termínu nedoložil všechny chybějící podklady pro rozhodnutí a dne 8. 1. 2019 požádal o prodloužení lhůty k doložení chybějících dokladů. Stavební úřad žádosti o prodloužení termínu vyhověl. Dne 6.3.2019 žadatel doplnil část chybějících dokladů a zároveň

požádal o prodloužení lhůty k chybějícím dokladům. Stavební úřad žádosti o prodloužení termínu vyhověl nejdéle do 14. 6. 2019. Dne 13. 6. 2019 stavební úřad obdržel opětovnou žádost o prodloužení lhůty k doplnění podkladů, vzhledem k tomu, že došlo ke změnám v projektové dokumentaci a bylo zapotřebí doložit nová vyjádření a doklady, stavební úřad žádosti o prodloužení termínu vyhověl nejdéle do 30.9.2019. Chybějící doklady byly doloženy v termínu.

Stavební úřad se v řízení nejprve zabýval účastníky řízení a po důkladném posouzení přiznal právo těm, na které má umístění stavby vliv.

Účastníky řízení o umístění stavby v souladu s § 85 odst. 1 stavebního zákona je žadatel a obec, na jejíž území má být požadovaný záměr uskutečněn.

žadatel: *Mikroregion Sokolov-východ, IČO 70948755, Lázeňská 114, 356 01 Královské Poříčí*

obec: *Město Chodov, IČO 00259349, Komenského 1077, 357 35 Chodov,  
Město Loket, IČO 00259489, T. G. Masaryka 1/69, 357 33 Loket,  
Město Nové Sedlo, IČO 00259527, Masarykova 502, 357 34 Nové Sedlo*

Účastníkem územního řízení je v souladu s § 85 odst. 2) písm. a) vlastník pozemku nebo stavby, na kterých má být požadovaný záměr uskutečněn, není-li sám žadatelem, nebo ten, kdo má jiné věcné právo k tomuto pozemku nebo stavbě:

- *Hana Dědičové, nar. 4. 11. 1986, Závodu míru 689, 360 17 Karlovy Vary*
- *Monika Mádrová, nar. 10. 7. 1972, Krásná 1, 352 01 Krásná*
- *Vladimíra Miškovská, nar. 28. 11. 1964, Děpoltovická 193, 360 01 Otovice*
- *Jiří Sedláček, nar. 30. 1. 1956, Mírová 525, 357 33 Loket*
- *Julie Syslová, nar. 18. 4. 1981, Šmeralova 313/30, 360 05 Karlovy Vary*
- *České dráhy, a.s., Regionální správa majetku Hradec Králové, IČO 70994226, nábřeží Ludvíka Svobody 1222/12, 110 00 Praha*
- *Karlovarský kraj, odbor majetkoprávní, IČO 70891168, Závodní 353/88, 360 06 Karlovy Vary*
- *Krajská správa a údržba silnic Karlovarského kraje, příspěvková organizace, IČO 70947023, Chebská 282, 356 01 Sokolov*
- *Lesy ČR, Lesní správa Horní Blatná, Ing. Petr Josef Zettl, IČO 42196451, náměstí Sv. Vavřince 119, 362 35 Horní Blatná*
- *Město Chodov, zast. Michalem Malářem vedoucím odboru správy majetku, IČO 00259349, Komenského 1077, 357 35 Chodov*
- *Město Loket, IČO 00259489, T. G. Masaryka 1/69, 357 33 Loket*
- *Město Nové Sedlo, IČO 00259527, Masarykova 502, 357 34 Nové Sedlo*
- *0-1 Manufacturing Czech Republic, a.s., IČO 14864584, Ruská 113/80, 417 03 Dubí*
- *Povodí Ohře, státní podnik, IČO 70889988, Bezručova 4219, 430 03 Chomutov*
- *Rudolf Kámpf s.r.o., Ing. Petr Kovylin, IČO 40526941, U porcelánky 143, 357 35 Nové Sedlo*
- *Ředitelství silnic a dálnic ČR, Správa Karlovy Vary, IČO 65993390, Na Pankráci 546/56, 140 00 Praha*
- *Sokolovská uhelná, právní nástupce, a.s., sekce Báňský rozvoj, IČO 26348349, Staré náměstí 69, 356 01 Sokolov*
- *Správa železniční dopravní cesty, státní organizace, IČO 70994234, Dílžďená 1003/7, 110 00 Praha*

- Státní pozemkový úřad, Krajský pozemkový úřad pro Karlovarský kraj, IČO 01312774, Chebská 48/73, 360 06 Karlovy Vary
- UNDERCLIFF s.r.o., IČO 27205410, Masná 1324/1, 702 00 Ostrava
- VODOHOSPODÁŘSKÉ SDRUŽENÍ MĚSTA OBCÍ SOKOLOVSKA, IČO 49163451, Nádražní 544, 356 01 Sokolov

Účastníkem územního řízení jsou v souladu s ust. § 85 odst. 2) písm. b) stavebního zákona osoby, jejichž vlastnické nebo jiné věcné právo k sousedním stavbám anebo sousedním pozemkům nebo stavbám na nich může být územním rozhodnutím přímo dotčeno:

- Vlastníci pozemků parc č. 1165/1, 1172/5, 1172/6, 1172/24, 1173/1 v katastrálním území Dolní Chodov,
- Vlastníci pozemků parc č. 17/1, 74, 76, 80/2, 124/1, 125, 164/39, 260/7, 271, 272/16, 275/2, 276/4, 289/3, 290, 293, 295, 297/2, 299, 335/1, 335/3, 335/18, 599/10 v katastrálním území Chranišov,
- Vlastníci pozemků parc č. 53/16, 53/18, 53/19, 53/20, 53/33, 56/1, 56/2, 321/1, 321/22, 325/1, 325/9, 325/23, 332/6, 332/10, 332/31, 345, 346/1, 346/2, 348, 350, 356/13, 356/14, 356/19, 356/20, 363, 364/1, 382/3, 384/11, 384/12, 387/3, 478/6, 479/1, 479/4, 486/1, 487/1, 489/2, 389/1 v katastrálním území Loučky u Lokte,
- Vlastníci pozemků parc č. 481/1, 493, 515, 519, 523/2, 524/1, 1315/1, 1332/1, 1374/1, 1392 v katastrálním území Nové Sedlo u Lokte
- Vlastníci pozemků parc č. 955, 965/7, 974/29, 974/31, 1035 v katastrálním území Loket,
- Vlastníci stavby Chodov č.p. 270, Nové Sedlo, Chranišov č.p. 17 a č.p. 141, Nové Sedlo, Loučky č.p. 142, č.p. 47 a č.p. 42, Nové Sedlo č.p. 517 a č.p. 222

Stavební úřad oznámil zahájení územního řízení známým účastníkům řízení, a dotčeným orgánům. Současně nařídil ústní jednání spojené s ohledáním na místě na den 11.11.2019, o jehož výsledku byl sepsán protokol.

Stavebnímu úřadu byly doloženy tyto vyjádření, závazná stanoviska, rozhodnutí a doklady:

- Plná moc ze dne 11. 9. 2017
- Krajský úřad Karlovarského kraje, Odbor stavební úřad 4
  - Stanovení ze dne 4.4.2017 pod č.j.: 289/SÚ/17-3
- Městský úřad Sokolov, Odbor životního prostředí
  - Souhrnné vyjádření ze dne 17.10.2017 pod č. spisu 69338/2017/OŽP/JIRY
  - Závazné stanovisko ze dne 15.1.2018 pod č. spisu 79738/2017/OŽP/LITO
  - Závazné stanovisko ze dne 14.2.2018 pod č. spisu 6709/2018/OŽP/JAMU
  - Závazné stanovisko ze dne 30.5.2018 pod č. spisu MUSO/3999/2018/OŽP/JISK
  - Závazné stanovisko ze dne 10.7.2019 pod č. spisu MUSO/76589/2019/OŽP/OLBR
  - Závazné stanovisko ze dne 18.12.2018 pod č. spisu 88893/2017/OŽP/KABR
- Městský úřad Sokolov, Odbor stavební a územního plánování
  - Závazné stanovisko ze dne 17.7.2019 pod č. spisu MUSO/24094/2019/OSÚP/JADO
  - Vyjádření ze dne 26.9.2017 pod č. spisu 12588/2017/OSÚP/LUSD
- Městský úřad Chodov, Odbor správy majetku
  - Závazné stanovisko ze dne 25.9.2019 pod č.j.: OSM/10763/2019/N
  - Souhlas ze dne 25.9.2019 pod č.j.:OSM/10763/2019/N
- Městský úřad Nové Sedlo, Odbor územního plánování, investic s životního prostředí
  - Sdělení ze dne 12.2.2018 pod zn.: ÚPIŽP/72/2018
  - Vyjádření ze dne 9.1.2018 pod č.j.:MÚNS/43/ÚPIŽP/2018
  - Rozhodnutí ze dne 30.8.2019 pod č.j.:MÚNS-2511/2019

- *Rozhodnutí ze dne 30.8.2019 pod č.j.:MÚNS-2512/2019*
- *Rozhodnutí ze dne 30.8.2019 pod č.j.:MÚNS-2513/2019*
- Městský úřad Sokolov, Odbor dopravy
  - *Rozhodnutí ze dne 14.8.2019 pod č. spisu MUSO/91014/2019/OD/MAKN*
  - *Rozhodnutí ze dne 14.8.2019 pod č. spisu MUSO/91018/2019/OD/MAKN*
- Ministerstvo obrany ČR, sekce ekonomická a majetková, Praha
  - *Závazné stanovisko ze dne 1.6.2017 pod spis.zn.:94566/2017-8201-OÚZ-PHA*
- Hasičský záchranný sbor Karlovarského kraje, Územní odbor Sokolov
  - *Závazné stanovisko ze dne 28.11.2018 pod č.j.:HSKV-3330-2/2018-SO*
- Obvodní báňský úřad pro území kraje Karlovarského
  - *Vyjádření ze dne 10.10.2017 pod zn.:SBS/31112/2017OBÚ-08*
- Policie ČR, Krajské ředitelství policie Karlovarského kraje, Dopravní inspektorát Sokolov
  - *Souhlas ze dne 13.12.2017 pod č.j.:KRPK-64 640-2/ČJ-2017-190906*
- Město Loket
  - *Stanovisko ze dne 18.12.2017 pod zn.: 2506/2017/OMM-5*
  - *Vyjádření ze dne 14.5.2018 pod zn.: 1095/2018/OMM-2*
- Povodí Ohře, státní podnik, Chomutov
  - *Předběžné vyjádření ze dne 21.4.2017 pod zn. :POH/16963/2017-2/032100*
  - *Vyjádření a stanoviska ze dne 16.10.2017 pod zn. :POH/45365/2017-2/032100*
- Státní pozemkový úřad, Praha
  - *Vyjádření ze dne 8.1.2018 pod zn.:SPU 565075/2017/129/Mat*
  - *Vyjádření ze dne 14.5.2019 pod zn.:SPU 195601/2019/129/Mat*
- Drážní úřad, sekce stavební, územní odbor, Plzeň
  - *Závazné stanovisko ze dne 31.5.2018 pod sp.zn.:ML-SOL 0427/18-2/Ho*
  - *Závazné stanovisko ze dne 27.2.2019 pod sp.zn.:ML-SOL 0427/18-5/Ho*
- České dráhy, a.s. , Hradec Králové
  - *Stanovisko ze dne 13.11.2017 pod č.j.:2137/2017*
  - *Stanovisko ze dne 30.10.2019 pod č.j.:2044/2019*
- Správa železniční a dopravní cesty, státní organizace, Ústí nad Labem
  - *Vyjádření ze dne 13.4.2018 pod zn.:S13126/2017-SŽDC-OŘ ÚNL-NT*
- Ministerstvo dopravy - Odbor pozemních komunikací, Praha
  - *Rozhodnutí ze dne 2.2.2018 pod č.j.: 719/2017-120-SSU/5*
- Krajská správa a údržba silnic, Karlovarského kraje, příspěvková organizace, Sokolov
  - *Vyjádření ze dne 9.11.2017 pod zn.:KSÚSKK/SÚ-3502/2017-Chr*
  - *Předběžný souhlas ze dne 25.7.2019 pod zn.: KSÚSKK/SÚ-4692/2019-Chr*
- Ředitelství silnic a dálnic ČR, Správa Karlovy Vary
  - *Souhlas ze dne 25.2.2016 pod zn.:8100/2016-34000/Led*
- Lesy ČR, státní podnik, Lesní správa Horní Blatná
  - *Vyjádření ke studii ze dne 25.2.2016 pod č.j.:LCR230/000262/2016*
  - *Vyjádření ke studii ze dne 11.4.2017 pod č.j.:LCR230/000611/2017*
  - *Vyjádření k PD ze dne 16.1.2018 pod č.j. :LCR230/000032/2018*
- Sokolovská uhelná, právní nástupce, a.s., Sokolov
  - *Souhlas nájemce ze dne 28.11.2017 pod zn. :284/KR/SSM/17*
  - *Stanovisko ze dne 6.12.2017 pod zn.: 155/2017/Ho/BAR*
  - *Vyjádření ze dne 30.3.2017 pod č.j. :46/03/17/kp*
  - *Vyjádření ze dne 7.4.2017 pod č.j.:52/04/17/kp*
  - *Stanovisko ze dne 24.4.2019 pod zn.:73/2019/SÚ-HS/Řez*

- Vlastník pozemku p.č. 11/5 k.ú.Loučky u Lokte (O-I Manufakturing)
  - *Souhlas se stavbou ze dne 24.10.2017*
- Vlastník p.p.č. 321/2, 321/24, 321/21, 321/25, 321/5 a 321/23 k.ú.Loučky u Lokte
  - *Souhlas se stavbou ze dne 4.1.2018- (Rudolf Kampf)*
- Vlastník pozemku p.č. 321/3 k.ú.Loučky u Lokte (ŘSD)
  - *Souhlas se stavbou ze dne 23.10.2017*
- Vlastník pozemku p.č. 964/1 k.ú.Loučky u Lokte (Undercliff)
  - *Souhlas se stavbou ze dne 1.9.2017*
- Vlastník pozemku p.č. 961 k.ú.Loučky u Lokte (Sedláček)
  - *Souhlas se stavbou ze dne 2.9.2017*
- Vlastník pozemku p.č. 1170/2 k.ú. Dolní Chodov (Dědičové)
  - *Souhlas se stavbou ze dne 25.9.2018*
- Vlastník pozemku p.č. 1172/1 k.ú. Dolní Chodov (Syslová)
  - *Souhlas se stavbou ze dne 4.9.2017*
- Vlastník pozemku p.č. 1172/2 k.ú. Dolní Chodov (Mádrová)
  - *Souhlas se stavbou ze dne 17.10.2017*
- Vlastník pozemku p.č. 126 k.ú. Chranišov (Miškovská)
  - *Souhlas se stavbou ze dne 30.12.2018*
- Vodohospodářské sdružení měst a obcí Sokolovska
  - *Souhlas se stavbou ze dne 10.6.2019*
- ČEPS a.s., Praha
  - *Sdělení ze dne 19.7.2018 pod zn.:282/18120/19.7.2017/Le*
- INFOTEL spol. s.r.o., Brno
  - *Vyjádření ze dne 18.6.2019*
- Marservis, s.r.o., Chodov
  - *Vyjádření ze dne 26.6.2018*
- Werner Hüttner - Sdružení Hüttner
  - *Vyjádření ze dne 17.7.2018*
  - *Vyjádření ze dne 16.8.2018*
- Catr spol. s.r.o., Praha
  - *Vyjádření ze dne 30.8.2019 pod č.j.: 2019/52A a 2019/52B*
  - *Vyjádření ze dne 30.8.2019 pod č.j.: 2019/52D*
  - *Vyjádření ze dne 30.8.2019 pod č.j.: 2019/52E až 2019/52N*
  - *Vyjádření ze dne 30.8.2019 pod č.j.: 2019/52O,2019/52P,2019/52Q,2019/52R, 2019/52S*
- ČEZ Distribuce, a.s.
  - *Sdělení ze dne 20.6.2019 pod zn.:0101132341*
  - *Sdělení ze dne 20.6.2019 pod zn.:0101132381*
  - *Sdělení ze dne 21.6.2019 pod zn.:0101132836*
  - *Sdělení ze dne 21.6.2019 pod zn.:0101132841*
  - *Vyjádření ze dne 17.9.2019 pod zn.:296/1105641154*
  - *Vyjádření k PD ze dne 18.9.2019 pod zn.:1105709678*
- ČEZ ICT Services, a.s.
  - *Sdělení ze dne 20.6.2019 pod zn.:0700068158*
  - *Sdělení ze dne 20.6.2019 pod zn.:0700068193*
  - *Sdělení ze dne 21.6.2019 pod zn.:0700068577*
  - *Sdělení ze dne 21.6.2019 pod zn.:0700068582*

- ČEZ Telco Pro Services, a.s.
  - *Sdělení ze dne 20.6.2019 pod zn.:0200927472*
  - *Sdělení ze dne 20.6.2019 pod zn.:0200927508*
  - *Sdělení ze dne 21.6.2019 pod zn.:0200927881*
  - *Sdělení ze dne 21.6.2019 pod zn.:0200927886*
- Sauron CZ s.r.o., Praha
  - *Vyjádření ze dne 5.4.2017*
- Česká telekomunikační infrastruktura, a.s.
  - *Vyjádření ze dne 21.8.2018 pod zn.: MA - vyj. 156/2018*
- Vodárna a kanalizace Karlovy Vary a.s.
  - *Vyjádření ze dne 24.11.2017 pod č.j.: 8869/220/17/Še – vyjádření k PD*
  - *Vyjádření ze dne 24.4.2017 pod č.j.: 3062/220/17/Ta - sítě*
- Vodohospodářská společnost Sokolov s.r.o.
  - *Vyjádření ze dne 25.6.2019 pod zn. :581/2019*
  - *Vyjádření ze dne 25.6.2019 pod zn.:582/2019*
  - *Vyjádření ze dne 25.6.2019 pod zn.:583/2019*
  - *Vyjádření ze dne 25.6.2019 pod zn.:584/2019*
  - *Vyjádření ze dne 25.6.2019 pod zn.:585/2019*
  - *Vyjádření ze dne 4.10.2019 pod zn.:892/2019*
- T-Mobile Czech Republic a.s., Praha
  - *Souhlas ze dne 19.6.2019 pod zn.:E24266/19*
  - *Souhlas ze dne 19.6.2019 pod zn. :E24268/19*
  - *Souhlas ze dne 19.6.2019 pod zn.:E24269/19*
  - *Souhlas ze dne 19.6.2019 pod zn.:E24277/19*
  - *Souhlas ze dne 19.6.2019 pod zn.:E24280/19*
  - *Souhlas ze dne 19.6.2019 pod zn.:E24282/19*
- Vodafone Czech Republic a.s., Praha
  - *Sdělení ze dne 13.8.2018 pod zn.: 190813-0857130689*
  - *Sdělení ze dne 13.8.2018 pod zn.: 190813-0926130698*
  - *Sdělení ze dne 13.8.2018 pod zn.: 190813-0955130708*
  - *Sdělení ze dne 13.8.2018 pod zn.:190813-1012130711*
- GridServices, s.r.o.
  - *stanovisko ze dne 1.3.2018 pod zn.-.5001659905*
  - *stanovisko ze dne 27.2.2018 pod zn.:5001659879*
  - *stanovisko ze dne 27.2.2018 pod zn.:5001659818*
- Chodovské technicko - ekologické služby s.r.o.,
  - *vyjádření ze dne 21.4.2017 pod zn..28/17/Po vyjádření ze dne 16.10.2019 pod zn.: 109/19/Po*
- Připomínka veřejnosti k záměru
  - *Miroslav Vaculík ze dne 25.10.2019*

Posouzení jednotlivých předložených dokladů:

- Stanovení Krajského úřadu Karlovarského kraje, Odbor stavební úřad, ze dne 4.4.2017 pod č.j.: 289/SÚ/17-3 určilo po uvážení rozsahu stavby v jednotlivých správních územích a její náročnosti k provedení územního řízení a k vydání příslušného rozhodnutí místně příslušný správní orgán, kterým je stavební úřad Městského úřadu Chodov, s tím, že řízení bude vedeno a rozhodnutí vydáno ve spolupráci se stavebním úřadem Městského úřadu Loket.
- Závazné stanovisko orgánu územního plánování od Městského úřadu Sokolov, Odbor stavební a územní plánování č. spisu MUSO/24094/2019/OSÚP/JADO ze dne 17. 7. 2019

potvrzuje, že posuzovaný stavební záměr je přípustný a není v rozporu z hlediska platného Územního plánu Chodov, Územního plánu Nové Sedlo a Územního plánu města Loket.

- Městský úřad Sokolov, Odbor životního prostředí vydal k plánovanému stavebnímu záměru souhrnné vyjádření dne 17.10. 2019 pod č. spisu 69338/2017/OŽP/JIRY, ve kterém se vyjádřil z hlediska ochrany ovzduší a upozorňuje na fakt, že při stavebních pracích je zapotřebí omezovat prachové částice do ovzduší. Z hlediska ochrany zemědělského půdního fondu bude dotčena zemědělská půda a je zapotřebí souhlas k odnětí půdy ze ZPF - stavebnímu úřadu bylo doloženo rozhodnutí (souhlas k trvalému odnětí půdy) pod č. spisu MUSO/39991/2018/OŽP/JISK ze dne 30. 5. 2018 a pod č. spisu MUSO/76589/2019/OŽP/OLBR ze dne 10. 7. 2019. Z vyjádření týkající se hlediska ochrany přírody a krajiny vyplývá, že je zapotřebí vydání závazného stanoviska k zásahu do významného krajinného prvku, které stavební úřad obdržel pod č. spisu 79738/2017/OŽP/LITO vydaným dne 15.1.2018. Z hlediska státní správy lesů dojde k dotčení pozemků určených k plnění funkce lesa a je potřeba požádat orgán státní správy lesů o závazné stanovisko, to bylo stavebnímu úřadu doloženo pod č. spisu 6709/2018/OŽP/JAMU vydaným dne 14.2.2018. Z hlediska vodoprávního bylo upozorněno, že k realizaci záměru je zapotřebí souhlas místně příslušného vodoprávního úřadu, souhlas byl vydán dne 18.12.2017 pod č. spisu 88893/2017/OŽP/KABR. Z hlediska nakládání s odpady bylo upozorněno na již neplatnou vyhlášku o odpadech citovanou v textové části dokumentace, stavebnímu úřadu byla doložena opravená textová část dokumentace.
- Městský úřad Chodov, Odbor správy majetku vydal k plánovanému stavebnímu záměru závazné stanovisko dne 25.9. 2019 pod č.j.:OSM/10763/2019/N, ke zřízení veřejně přístupové účelové komunikace mimo zastavěné území, v souladu s §63 odst.1 zákona č. 114/1992 Sb., o ochraně přírody a krajiny, ve znění pozdějších předpisů, za podmínky uvedené v bodě č.14 tohoto rozhodnutí v podmínkách k umístění stavby. Rovněž byl vydán souhlas s dotčením pozemků ve vlastnictví Města Chodov.
- Město Nové Sedlo souhlasí s umístěním stavby na pozemcích do 50m od lesa, souhlas je podkladem pro vydání závazného stanoviska Městského úřadu Sokolov, Odbor životního prostředí č. spisu 6709/2018/OŽP/JAMU vydaným dne 14.2.2018. Rovněž souhlasí k uložení a sejmutí ornice s možností deponie odtěžené půdy na p.p.č. 424 v k.ú.Loučky u Lokte, obec Nové Sedlo.
- Městský úřad Nové Sedlo, Odbor územního plánování, investic a životního prostředí - doprava vydal rozhodnutí ze dne 30.8.2019 pod č.j.:MÚNS-2511/2019, č.j.:MÚNS-2512/2019 a č.j.:MÚNS-2513/2019 o připojení místní komunikace v souladu s §40 odst.5 zákona č. 13/1997 pozemních komunikacích, ve znění pozdějších předpisů.
- Městský úřad Sokolov, Odbor dopravy vydal rozhodnutí ze dne 14.8.2019 pod č. spisu MUSO/91014/2019/OD/MAKN a MUSO/91018/2019/OD/MAKN o připojení místní komunikace v souladu s §40 odst.4 zákona č.13/1997 o pozemních komunikacích, ve znění pozdějších předpisů.
- Ministerstvo obrany ČR, sekce ekonomická a majetková, Praha vydalo souhlasné závazné stanovisko dne 1.6.2017 pod spis.zn.:94566/2017-8201-OÚZ-PHA se stavebním záměrem, které tím potvrzuje soulad s §175 stavebního zákona.
- Hasičský záchranný sbor Karlovarského kraje, Územní odbor Sokolov vydal závazné stanovisko dne 28.11.2019, pod č.j.:HSKV-3330-2/2018-SO. Toto souhlasné závazné stanovisko potvrzuje, že plánovaný záměr splňuje stanovené podmínky požární bezpečnosti.
- Vyjádření ke stavbě stavební úřad obdržel od Obvodního báňského úřadu pro území kraje Karlovarského ze dne 10. 10. 2017 pod zn.: SBS/31112/2017/OBÚ-08, ze kterého vyplývá, že dotčený pozemek (území) leží mimo chráněná ložisková území a stanovené dobývací prostory. Z hlediska zákona č.44/1988 Sb., o ochraně a využití nerostného bohatství (horní zákon) nemá úřad žádné připomínky.

- Policie České republiky, Krajské ředitelství policie Karlovarského kraje, Územní odbor Dopravní inspektorát Sokolov - komunikace, vydala dne 13.12.2017 pod č.j.:KRPK- 64 640/ČJ-2017-190906, jako dotčený orgán, souhlas s připojením místní komunikace. Tím je zajištěn soulad s §10 odst.4 zákon č.13/1997Sb., o pozemních komunikacích, ve znění pozdějších předpisů.
- Z doloženého stanoviska Města Loket ze dne 18.12.2017 pod zn.: 2506/2017/OMM-5 a z vyjádření pod zn.: 1095/2018/OMM-2 ze dne 14.5.2018 vyplývají podmínky, které se týkají realizace stavby, s umístěním stavby souhlasí.
- Stavebnímu úřadu bylo doloženo předběžné vyjádření Povodí Ohře, státní podnik, Chomutov ze dne 21.4.2017 pod zn.:POH/16963/2017-2/032100 a vyjádření ze dne 16.10.2017 pod zn.:POH/45365/2017-2/032100, ze kterého vyplývá, že záměr je možný a s realizací souhlasí za splnění podmínek týkající se realizace stavby.
- Vyjádření k záměru stavby stavební úřad obdržel od Státního pozemkového úřadu vydaného dne 8.1. 2018 pod zn.: SPÚ 565075/2017/129/Mat a ze dne 14.5. 2019 pod zn.: SPÚ 195601/2019/129/Mat, v němž souhlasí s trvalým zábořem pozemků za podmínek, které se týkají majetkoprávního vyrovnání nejpozději před vlastní realizací stavby.
- Drážní úřad, sekce stavební, územní odbor Plzeň, vydal souhlasné závazné stanovisko dne 31.5.2018 pod spis. zn.:ML-SOL0427/18-2/Ho a dne 27.2.2019 pod spis. Zn.:ML-SOL0427/18-5/Ho a tím byla splněna povinnost vyplývající z ustanovení §7 odst.2 zákona č.266/1994 Sb., o drahách, ve znění pozdějších předpisů.
- Souhrnné stanovisko k plánovanému záměru od společnosti České dráhy, a.s., ze dne 30.10. 2019 pod č.j.: 2044/2019 je souhlasné za podmínek týkajících se realizace stavby a dále pak majetkoprávních vztahů, které společnost požaduje vyřešit před vydáním stavebního povolení, to je zohledněno v podmínkách k umístění stavby tohoto rozhodnutí bod.č.8.
- Souhrnné stanovisko Správy železniční dopravní cesty, státní organizace ze dne 13.4. 2019 pod spis, zn.: S13126/2017-SŽDC-OR ÚNL-NT je souhlasné za dodržení podmínek týkajících se převážně realizace stavby, stavební úřad na jejich dodržení upozorňuje v podmínkách k umístění stavby tohoto rozhodnutí v bodě č.9.
- Ministerstvo dopravy - Odbor pozemních komunikací, Praha ve svém rozhodnutí ze dne 2.2.2018 pod č.j.: 719/2017-120-SSU/5 povoluje provádění stavby v silničním ochranném pásmu dálnice D6 za splnění podmínek, týkající se hlavně realizace stavby.
- Krajská správa a údržba silnic, Karlovarského kraje, příspěvková organizace, Sokolov vydala předběžný souhlas ze dne 25.7.2019 pod zn.: KSÚSKK/SÚ-4692/2019-Chr za splnění podmínek, týkající se hlavně realizace stavby a dále pak majetkoprávních, které požaduje vyřešit nejpozději před vydáním stavebního povolení, stavební úřad tento požadavek zapracoval do bodu č.10 v podmínkách k umístění stavby tohoto rozhodnutí.
- Ve vyjádření ze dne 16.1.2018 pod č.j.:LCR230/000032/2018 k projektové dokumentaci od společnosti Lesy ČR, státní podnik, Lesní správa Horní Blatná je udělen souhlas za splnění podmínek týkajících se dalšího stupně řízení pro vydání stavebního povolení.
- Společnost Sokolovská uhelná, právní nástupce, a.s., vydala souhlasné stanovisko ze dne 24.4.2019 pod zn.:73/2019/SÚ-HS/Řez, ze kterého vyplývá, že stavba neleží v chráněném ložiskovém území hnědého uhlí a část stavby je místně poddolována, na dotčených pozemcích není plánována žádná hornická činnost. Se stavbou souhlasí za dodržení podmínek z dříve vydaného stanoviska ze dne 6.12.2017 pod zn.:155/2017/Ho/BAR, dále souhlasí s prováděním prací v ochranném pásmu nadzemního vedení VN za dodržení podmínek uvedených ve stanovisku ze dne 24.4.2019. Dále společnost upozorňuje, že se stala vlastníkem VTL plynovodu, který je v souběhu se stavbou a požaduje dodržení podmínek, které již dříve vydala společnost GasNet, s.r.o., jako původní vlastník pod zn. 5001588509 a 5001659818. Stavební úřad na dodržení podmínek uvedených ve stanovisku zapracoval do bodu č.11 v podmínkách k



umístění stavby tohoto rozhodnutí.

- Sdělení společnosti ČEPS a.s., Praha ze dne 19.7.2018 pod zn.:282/18120/19.7.2017/Le, oznamuje, že v místě uvažované stavby se nenacházejí žádná vedení ani zařízení přenosové soustavy, ani jejich ochranné pásmo, upozorňuje, že zájmové území zasahuje do příjezdové trasy k transformátoru a žádají o zachování stávající nosnosti a průjezdnosti komunikace. Stavební úřad tuto žádost zapracoval v podmínkách k umístění stavby tohoto rozhodnutí v bodě č.12.
- Dále stavební úřad obdržel vyjádření vlastníků a správců veřejné dopravní a technické infrastruktury. Případné podmínky jsou zapracovány do podmínek tohoto rozhodnutí.

Stavební úřad v územním řízení posoudil záměr žadatele dle § 90 stavebního zákona a zkoumal, zda je stavební záměr v souladu:

a) s vydanou územně plánovací dokumentací:

- Stavební záměr na území města Chodova se nachází na pozemcích v plochách s rozdílným způsobem využití - v plochách - bydlení vesnické v rodinných domech a usedlostech (BV), veřejných prostranství (VP), výroby a skladování (V). Ve všech těchto plochách je dle Územního plánu Chodov možno umístit stavby dopravní infrastruktury a komunikace. Záměr je v souladu s Územním plánem Chodov.
- Část pozemků na území města Nové Sedlo je součástí lokálního biokoridoru LBK2-3 tok Loučského potoka, část pozemků se nachází v ochranné zóně NRBK - NK40 a část se nachází v poddolovaném území a v aktivní zóně záplavového území. Dále se pozemky na území města Nové Sedlo nacházejí v plochách - smíšených nezastavěného území (NS), veřejných prostranství (PV) a (PV Z302), smíšených obytných venkovských (SV) a (SV Z451), veřejných prostranství veřejná zeleň (ZV), (ZV Z352) a (ZV P354), dopravní infrastruktury silniční (DS) a (DS Z502), výroby a skladování lehký průmysl (VL Z703), rekreace zahrádkové osady (RZ), smíšené obytné městské (SM), bydlení v obytných domech-venkovské (BV) a (BV P060), občanského vybavení komerční zařízení malá a střední (OM Z231), vodní a vodohospodářské (W) a dopravní infrastruktury drážní (DZ) a (DZ R551). Ve všech plochách dotčených záměrem lze dle Územního plánu Nové Sedlo umístit stavby pro dopravní infrastrukturu a komunikace. Dle Územního plánu Nové Sedlo bude v nezastavěném území síť místních komunikací doplněna komunikacemi účelovými. Záměr je tedy v souladu s Územním plánem Nové Sedlo.
- Na území města Loket je část pozemků součástí lokálního biocentra LBC 2 - Loučský potok, lokálního biokoridoru LBK1 a LBK2. Část pozemků se nachází v záplavovém území Q IOO. Dále se pozemky dotčené záměrem nacházejí v ploše dopravní obsluhy silniční (DZ), výroby průmyslové (VP LN8), v ploše zóny v krajině přírodní (P), smíšené zóně přírodní funkce a lesnictví (Spi), vodní plochy a toky a jejich pobřežní zeleň (ZV) a vybraných místních komunikacích. Dle Územního plánu města Loket je možno v
- plochách VP a P umístit stavby místní komunikace a pěší zóny. V plochách Spi a DZ je možné umístit pěší komunikace a cyklostezky. V ploše ZV je podmíněným využitím kromě jiného zpevněné pěší cesty. Specifickou podmínkou je v lokalitě LN8 - dopravní napojení plochy přes stávající výrobní areál. Záměr je v souladu s Územním plánem Loket. Z Územního projektu zóny - Loket - centrum pro tento záměr nevyplynou žádné požadavky.

b) s cíli a úkoly územního plánování, zejména s charakterem území, s požadavky na ochranu architektonických a urbanistických hodnot v území

- Navrhovaný stavební záměr je v souladu s cíli územního plánování, neboť je navržen tak, aby byl zajištěn udržitelný rozvoj území (tzn. jsou zajištěny podmínky pro příznivé životní prostředí, pro hospodářský rozvoj území a pro soudržnost společenství obyvatel území). Stavební záměr je navržen v souladu s úkoly územního plánování, neboť splňuje požadavky na zachování architektonických

urbanistických i estetických hodnot v území. Stavební záměr je v souladu se stanovenou koncepcí pro rozvoj území a současně respektuje veřejné zájmy v této oblasti.

- c) s požadavky tohoto zákona a jeho prováděcích právních předpisů, zejména s obecnými požadavky na využívání území
- Stavební záměr je navržen v souladu s vyhláškou č. 501/2006 Sb., o obecných požadavcích na využívání území a v souladu se stavebním zákonem s ustanovením §18 odst.5. Vzhledem k této skutečnosti nebylo potřeba vydávat rozhodnutí o výjimce z obecných požadavků na využívání území.
- d) s požadavky na veřejnou dopravní a technickou infrastrukturu
- Umístěním ani realizací posuzovaného stavebního záměru nevznikají nové požadavky na veřejnou dopravní a technickou infrastrukturu.
- e) s požadavky zvláštních právních předpisů a se stanovisky dotčených orgánů podle zvláštních právních předpisů, popřípadě s výsledkem řešení rozporů a s ochranou práv a právem chráněných zájmů účastníků řízení
- Stavební záměr je navržen v souladu s požadavky zvláštních právních předpisů, jak dokládají předložená vyjádření, závazná stanoviska a rozhodnutí dotčených orgánů. Případné podmínky dotčených orgánů, které jsou zapracovány do podmínek tohoto územního rozhodnutí.

Stavební úřad v provedeném územním řízení přezkoumal předloženou žádost, projednal ji s účastníky řízení a dotčenými orgány a zjistil, že jejím uskutečněním nejsou ohroženy zájmy chráněné stavebním zákonem, předpisy vydanými k jeho provedení a zvláštními předpisy. Umístění stavby je v souladu se schválenou územně plánovací dokumentací a vyhovuje obecným požadavkům na výstavbu.

Stavební úřad zajistil vzájemný soulad předložených závazných stanovisek dotčených orgánů vyžadovaných zvláštními předpisy a zahrnul je do podmínek rozhodnutí.

Na základě výše uvedených skutečností dospěl stavební úřad k závěru, že předmětnou stavbu lze umístit, proto rozhodl o vydání rozhodnutí o umístění stavby, jak je uvedeno ve výroku č.1 tohoto rozhodnutí, za použití ustanovení právních předpisů ve výroku uvedených.

#### Vypořádání s návrhy a námitkami účastníků:

- Stavební úřad dne 25. 10. 2019 obdržel elektronicky „připomínku veřejnosti“ ke stavbě „Cyklostezka Chodov - Loket přes Nové Sedlo“, kterou podal pan Vaculík Miroslav, č.p. 398, Loket 357 33.

#### Citace:

*„dovolím si nesouhlasně reagovat jako část veřejnosti, ale hlavně jako obyvatel Sadové ulice v městě Loket kde dle Oznámení o akci: "Cyklostezka Chodov - Loket přesto Nové Sedlo".*

*i když obyvatel Sadové ulice nejsou součástí řízení, tak si dovolím podotknout, že se obyvatel sadové ulice nejvíce týká. Napojením cyklostezky v ulici sadové se nejenom zvýší dopravní moment v ulici, ale hlavně se zvýší hluk a dojde k několika zásadním změnám jak v bydlení, tak i v ceně nemovitostí.*

*Zřízením přechodu pro cyklisty se změní i provoz na železniční trati, kdy zřízením přechodu pro cyklisty dle ČSN 736380, budou v ulici vykáčeny všechny tůje, které se sázely, jako přirozená překážka mezi komunikací a železnicí, aby se dodrželi rozhledové poměry na přejezdu ( PD počítá s vykáčením tují v délce rozhledového trojúhelníku, stejně jako z druhé strany s odtěžením cca 70m3 skály). Dále zde budou osazeny návěsti pro dávání výstrahy cyklistům vlakem, jde o návěst lokomotivní houkačkou po dobu 2 sec opakovaně 3x, bez ohledu na to, zda je nebo se k přechodu blíží nebo je cyklista, a to u každého vlaku bez rozdílu na denní*

*nebo roční dobu. A pak zaústění do Nádražní ulice bude problematické už nyní máme problém se do Sadové ulice dostávat, když je přejezd (PZS) ve výstraze. Takže z tiché a klidné ulice nám cyklostezka udělá rušnou ulici. Přitom se cyklostezka dala trasovat na druhém břehu Loučského potoka a zaústit na malá mostku a přes přechod, který je stále funkční, a nebo až vedle vjezdu do mrazíren, kde je výstružník přejezdu.*

*Za sebe se zaústění - napojením cyklostezky do ulice Sadové nesouhlasím."*

Stavební úřad v první řadě zjišťoval způsob, jakým podání pan Vaculík učinil, námitka, nebo „připomínka veřejnosti“ byla stavebnímu úřadu doručena elektronicky do e-mailové schránky.

Ustanovení §37 odst. 4 zákona č. 500/2004 Sb., správní řád, říká, cituji:

*„Podání je možno učinit písemně nebo ústně do protokolu anebo v elektronické podobě. Za podmínky, že podání je do 5 dnů potvrzeno, popřípadě doplněno způsobem uvedeným ve větě první, je možno je učinit pomocí jiných technických prostředků, zejména prostřednictvím dálhopisu, telefaxu nebo veřejné datové sítě bez použití podpisu.“*

Stavební úřad se domnívá, že z výše uvedeného citovaného §37 odst. 4 správního řádu vyplývá, že podání lze učinit elektronicky, jak učinil pan Vaculík, ale takové podání musí být následně potvrzeno nebo doplněno, některou z řádných forem podání jako je např. písemné podání s podpisem osoby, která ho činí. Z toho důvodu správní orgán doručenou „připomínku veřejnosti“ neposuzuje jako podání.

Dále se stavební úřad zabýval otázkou, zda pan Vaculík Miroslav je účastníkem územního řízení. Podle ustanovení §85 odst. 1 stavebního zákona *„Účastníkem územního řízení jsou žadatel a obec, na jejímž území má být požadovaný záměr uskutečněn. Účastníky územního řízení dále jsou vlastník pozemku nebo stavby, na kterých má být požadovaný záměr uskutečněn, není-li sám žadatelem, nebo ten, kdo má jině věcné právo k tomuto pozemku nebo stavbě, dále osoby, jejichž vlastnické nebo jiné věcné právo k sousedním stavbám anebo sousedním pozemkům nebo stavbám na nich může být územním rozhodnutím přímo dotčeno.“*

Stavební úřad vyhodnotil, že podle výše uvedeného §85 stavebního zákona účastníkem územního řízení pan Vaculík Miroslav není.

Pan Vaculík Miroslav nazval svou námitku jako připomínku veřejnosti, k tomu stavební úřad sděluje, že dle § 87 odst. 2 stavebního zákona může stavební úřad nařídít k projednání žádosti veřejné ústní jednání v případě, že se jedná o záměr, pro který je vyžadováno závazné stanovisko k posouzení vlivů na životní prostředí tzv. EIA. Navrhovaný stavební záměr nenaplnuje dikci současného platného zákona o posuzování vlivů na životní prostředí, a proto nebylo nařízeno veřejné ústní jednání. Vzhledem k tomu, že nebylo vedeno veřejné ústní jednání, k navrhovanému záměru se široká veřejnost nevyjadřuje.

Na základě výše uvedeného stavební úřad uvedenou námitku pana Vaculíka Miroslava považuje za neoprávněnou.

Přesto se stavební úřad o citovaný problém zajímal a při ústním jednání jej probíral s autorem dokumentace k územnímu řízení a se zástupcem SŽDC s.o., kteří se účastnili ústního jednání 11.11.2019 a vyjádřili se k připomínce písemně do protokolu.

- Autor dokumentace k územnímu řízení se při ústním jednání konaném dne 11.11.2019, vyjádřil k připomínce takto:

Citace:

*„Trať se v dané lokalitě nachází již minimálně 100 let. Železniční přejezd zde byl také. Byla prověřena i možnost vedení trasy cyklostezky po levém břehu Loučského potoka, ale z důvodů majetkových to nebylo možné.“*

- Zástupce SŽDC s.o. při ústním jednání konaném dne 11.11.2019, se vyjádřil k připomínce písemně do protokolu takto:

Citace:

*„Nově zřizovaný přejezd je vyhovující dle ČSN 736380. Výstraha před přejezdem v území je i v současném stavu dávana před přejezdem, který vede z podniku v Lokti. Zřízením přejezdu nedojde k významnému zvýšení hlukové zátěže.“*

Z vyjádření vyplývá, že byla snaha o vedení cyklotrasy přes jiné pozemky, ale byl zde problém majetkoprávní, z hlediska hlučnosti nedojde k jeho navýšení.

Vypořádání s vyjádřeními účastníků k podkladům rozhodnutí:

Účastníci územního řízení se k podkladům rozhodnutí nevyjádřili.

Vypořádání s návrhy a námitkami účastníků:

Účastníci neuplatnili návrhy a námitky.

**Poučení účastníků:**

Proti tomuto rozhodnutí se lze odvolat do 15 dnů ode dne jeho oznámení k odboru stavebního úřadu Krajského úřadu Karlovarského kraje podáním u zdejšího správního orgánu.

Odvolání se podává s potřebným počtem stejnopisů tak, aby jeden stejnopis zůstal správnímu orgánu a aby každý účastník dostal jeden stejnopis. Nepodá-li účastník potřebný počet stejnopisů, vyhotoví je správní orgán na náklady účastníka. Odvoláním lze napadnout výrokovou část rozhodnutí, jednotlivý výrok nebo jeho vedlejší ustanovení. Odvolání jen proti odůvodnění rozhodnutí je nepřipustné.

Stavební úřad po dni nabytí právní moci územního rozhodnutí doručí žadateli stejnopis písemného vyhotovení územního rozhodnutí opatřený doložkou právní moci spolu s ověřenou grafickou přílohou, stejnopis písemného vyhotovení územního rozhodnutí opatřený doložkou právní moci doručí, jde-li o stavby podle § 15 nebo 16 stavebního zákona, také stavebnímu úřadu příslušnému k povolení stavby.

Rozhodnutí má podle § 93 odst. 1 stavebního zákona platnost 2 roky. Podmínky rozhodnutí o umístění stavby platí po dobu trvání stavby či zařízení, nedošlo-li z povahy věci k jejich konzumaci.



*Marie Rezková*

Marie Rezková  
referent odboru stavebního úřadu  
oprávněná úřední osoba

Toto oznámení musí být vyvěšeno po dobu 15 dnů na úřední desce (dle § 25 odst. 3 zákona č. 500/2004 Sb. Správní řád, ve znění pozdějších předpisů dále jen správní řád). Ve stejný den, kdy se vyvěsí na úřední desce úřadu, bude vyvěšeno způsobem umožňujícím dálkový přístup na elektronické úřední desce. Patnáctý den po vyvěšení je dnem doručení (§ 25 odst. 2) správního řádu).

Vyvěšeno dne: .....

Sejmuto dne: .....

Způsobem umožňujícím dálkový přístup bylo vyvěšeno ve výše uvedených lhůtách pod identifikátorem :.....

Razítko, podpis orgánu, který potvrzuje vyvěšení a sejmutí.

**Poplatek:**

Správní poplatek podle zákona č. 634/2004 Sb., o správních poplatcích se nevyměřuje.

**Obdrží:**Doručeno jednotlivě

Mikroregion Sokolov-východ", IDDS: bwqs6ti (vyřizuje Mgr.Tomín)  
České dráhy, a.s., Regionální správa majetku Hradec Králové, IDDS: e52cdsf  
Hana Dědičová, Závodu míru č.p. 689, Stará Role, 360 17 Karlovy Vary 17  
Monika Mádrová, Krásná č.p. 1, 352 01 Aš 1  
Vladimíra Miškovská, Děpoltovická č.p. 193, Otovice, 360 01 Karlovy Vary 1  
Jiří Sedláček, Mírová č.p. 525, 357 33 Loket  
Julie Syslová, Šmeralova č.p. 313/30, Rybáře, 360 05 Karlovy Vary 5  
České dráhy, a.s., Regionální správa majetku Hradec Králové, IDDS: e52cdsf  
Karlovarský kraj, odbor majetkoprávní, IDDS: siqbxt2  
Krajská správa a údržba silnic Karlovarského kraje, příspěvková organizace, IDDS: 2kdkk64  
Lesy ČR, Lesní správa Horní Blatná, IDDS: e8jcfns  
Město Chodov, zast. Michalem Malářem vedoucím odboru správy majetku, Komenského č.p. 1077, 357 35 Chodov u Karlových Var 1  
Město Loket, IDDS: u2mbuyt  
Město Nové Sedlo, IDDS: 6n9bcdd  
O-I Manufacturing Czech Republic, a.s., IDDS: p53fgvn  
Povodí Ohře, státní podnik, IDDS: 7ptt8gm  
Rudolf Kämpf s.r.o., IDDS: 3tbhywy  
Ředitelství silnic a dálnic ČR, Správa Karlovy Vary, IDDS: zjq4rhz  
Sokolovská uhelná, právní nástupce, a.s., sekce Báňský rozvoj, IDDS: mz4chhv  
Správa železniční dopravní cesty, státní organizace, IDDS: uccchjm  
Státní pozemkový úřad, Krajský pozemkový úřad pro Karlovarský kraj, IDDS: z49per3  
UNDERCLIFF s.r.o., IDDS: 738844g  
Vodohospodářské sdružení měst a obcí Sokolovska, IDDS: kr3gv5j

## dotčené orgány

Drážní úřad, sekce stavební, územní odbor Plzeň, IDDS: 5mjaatd  
Hasičský záchranný sbor Karlovarského kraje, Územní odbor Sokolov, IDDS: xknaa7s  
Krajské ředitelství policie Karlovarského kraje, Dopravní inspektorát Sokolov, IDDS: upshp5u  
Městský úřad Sokolov, Odbor dopravy, IDDS: 6xmbrxu  
Městský úřad Sokolov, Odbor stavební a územního plánování, IDDS: 6xmbrxu  
Městský úřad Sokolov, Odbor životního prostředí, IDDS: 6xmbrxu  
Ministerstvo dopravy, IDDS: n75aaau3  
Obvodní Báňský úřad pro území kraje Karlovarského, IDDS: 7nyadvm

Doručeno veřejnou vyhláškou

Osoby s vlastnickými nebo jinými věcnými právy k sousedním pozemkům:

- parc. č. 1165/1, 1172/5, 1172/6, 1172/24, 1173/1 v katastrálním území Dolní Chodov,
- parc. č. 17/1, 74, 76, 80/2, 124/1, 125, 164/39, 260/7, 271, 272/16, 275/2, 276/4, 289/3, 290, 293, 295, 297/2, 299, 335/1, 335/3, 335/18, 599/10 v katastrálním území Chranišov,
- parc. č. 53/16, 53/18, 53/19, 53/20, 53/33, 56/1, 56/2, 321/1, 321/22, 325/1, 325/9, 325/23, 332/6, 332/10, 332/31, 345, 346/1, 346/2, 348, 350, 356/13, 356/14, 356/19, 356/20, 363, 364/1, 382/3, 384/11, 384/12, 387/3, 478/6, 479/1, 479/4, 486/1, 487/1, 489/2, 389/1 v katastrálním území Loučky u Lokte,
- parc. č. 481/1, 493, 515, 519, 523/2, 524/1, 1315/1, 1332/1, 1374/1, 1392 v katastrálním území Nové Sedlo u Lokte
- parc. č. 955, 965/7, 974/29, 974/31, 1035 v katastrálním území Loket,

Osoby s vlastnickými nebo jinými věcnými právy k sousedním stavbám:

- Chodov č.p. 270, Nové Sedlo, Chranišov č.p. 17 a č.p. 141, Nové Sedlo, Loučky č.p. 142, č.p. 47 a č.p. 42, Nové Sedlo č.p. 517 a č.p. 222

Vlastníci technické infrastruktury, která se nachází (nebo její ochranné pásmo zasahuje) na pozemky dotčené plánovanou stavbou

- GasNet, s.r.o., Vodohospodářská společnost Sokolov, s.r.o., VaK Karlovy Vary, a.s., ČEZ Distribuce, a.s., Nej.cz, s.r.o., CETIN, a.s.

Veřejná vyhláška bude vyvěšena na úřední desce

Městského úřadu Chodov

Městského úřadu Nové Sedlo

Městského úřadu Loket

# MĚSTSKÝ ÚŘAD SOKOLOV

Rokycanova 1929, 356 01 Sokolov

## Odbor stavební a územního plánování

ČÍSLO SPISU: SUP/105756/2021/KAZIV  
ČÍSLO JEDNACÍ: MUSO/120502/2021/OSÚP/KAZI  
ČÍSLO EVIDENČNÍ: 150654  
VYŘIZUJE: Kamila Živná  
TEL.: 354 228 236, 601 393 198  
E-MAIL: kamila.zivna@mu-sokolov.cz  
DATUM: 26. listopadu 2021



**Městský úřad Sokolov**

Toto rozhodnutí nabylo právní moci  
dne 11. prosince 2021

Učineno dne: 26. listopadu 2021  
*Kamila Živná*

### ROZHODNUTÍ STAVEBNÍ POVOLENÍ

#### Výroková část:

Městský úřad Sokolov, odbor stavební a územního plánování, jako silniční správní úřad příslušný podle § 40 odst. 4 písm. a) zákona č. 13/1997 Sb., o pozemních komunikacích, ve znění pozdějších předpisů (dále jen "zákon o pozemních komunikacích") a speciální stavební úřad příslušný podle § 16 odst. 1 a § 40 odst. 4 písm. a) zákona o pozemních komunikacích, a § 15 odst. 1 zákona č. 183/2006 Sb., o územním plánování a stavebním řádu (stavební zákon), ve znění pozdějších předpisů (dále jen "stavební zákon"), ve stavebním řízení přezkoumal podle § 108 až 114 stavebního zákona žádost o stavební povolení, kterou dne 13. 10. 2021 podal

**Mikroregion Sokolov-východ, IČO 70948755, Lázeňská 114, Královské Poříčí, 356 01 Sokolov 1, který zastupuje na základě udělené plné moci Mgr. Daniel Tomín, nar. 03. 01. 1991, Jednoty 1431, 356 01 Sokolov 1**

(dále jen "stavebník"), a na základě tohoto přezkoumání:

- I. Vydává** podle § 115 stavebního zákona a § 18c vyhlášky č. 503/2006 Sb., o podrobnější úpravě územního rozhodování, územního opatření a stavebního řádu

#### stavební povolení

na stavbu:

**"Cyklostezka Chodov - Loket přes Nové Sedlo"**

(dále jen "stavba") na pozemku parc. č. 1109/3, 1170/1, 1170/2, 1172/1, 1172/2, 1175/1, 1175/20, 1175/21, 1175/22, 1175/23, 2783, 2784 v katastrálním území Dolní Chodov, parc. č. 77/1, 80/1, 81, 114/1, 126, 270/14, 275/1, 276/1, 276/3, 335/2, 335/4, 335/7, 335/44, 335/47, 335/50, 335/65, 599/6 v katastrálním území Chranišov, parc. č. 11/5, 24/2, 24/4, 24/12, 53/1, 84/1, 146/1, 146/3, 332/3, 332/4, 332/8, 332/9, 332/14, 332/16, 332/39, 356/1, 362/1, 387/1, 387/10, 388/1, 389/2 v katastrálním území Loučky u Lokte, parc. č. 480/1, 480/3, 1174/18, 1174/21, 1324, 1393/1, 1395/1, 1401/1, 1402, 1403 v katastrálním území Nové Sedlo u Lokte.

#### Popis stavby:

Záměr cyklostezka Chodov - Loket přes Nové Sedlo, včetně chodníku bude realizován podél silnice II/209, podél trati Nové Sedlo - Loket a v rostlém terénu, včetně mostků a jejich opěr. Mostky budou výškově osazeny tak, aby byly svojí spodní hranou umístěny nad hladinu stoleté vody. Opěry mostků budou umístěny až za břehovou hranu Loučského potoka. Cyklostezka je rozdělena na úseky "A" až "G".