

Číslo smlouvy CETIN: VPI/MJ/2022/00206  
Číslo smlouvy Stavebníka: 270/2022

SAP S/4 Hana: 8030003642  
Registr smluv: ANO

---

**SMLOUVA O REALIZACI PŘEKLÁDKY  
SÍTĚ ELEKTRONICKÝCH KOMUNIKACÍ  
č. VPI/MJ/2022/00206**

---

**mezi**

**CETIN a.s.**

**a**

**Město Velké Meziříčí**

Číslo smlouvy CETIN: VPI/MJ/2022/00206  
Číslo smlouvy Stavebníka: 270/2022

SAP S/4 Hana: 8030003642  
Registr smluv: ANO

**CETIN a.s.**

se sídlem Českomoravská 2510/19, Libeň, 190 00 Praha 9

IČO: 04084063

DIČ: CZ04084063

zapsaná v obchodním rejstříku vedeném u Městského soudu v Praze pod sp. zn. B 20623  
zastoupená na základě pověření Ing. Miroslavem Kotem, manažerem, Výstavba a údržba  
fixní sítě Morava jih

bankovní spojení: PPF banka a.s.

číslo účtu: 2019160003/6000

datová schránka : qa7425t

(dále jen „CETIN“)

a

**Město Velké Meziříčí**

se sídlem Radnická 29/1, 594 13 Velké Meziříčí,

IČO : 00295671

DIČ: CZ00295671

zastoupená Ing. arch. Alexandrosem Kaminarasem, starostou

datová schránka: gvebwhm

(dále jen „Stavebník“)

CETIN a Stavebník dále společně označování jako „Smluvní strany“ a jednotlivě jako „Smluvní strana“,

uzavřely níže uvedeného dne, měsíce a roku dle ustanovení § 1746 odst. 2 zákona č. 89/2012 Sb., občanský zákoník, v účinném znění (dále jen „občanský zákoník“) a dle ustanovení § 104 odst. 17 zákona č. 127/2005 Sb., o elektronických komunikacích a o změně některých souvisejících zákonů, v účinném znění (dále jen „Zákon o elektronických komunikacích“) tuto

Smlouvu o realizaci překládky sítě elektronických komunikací  
(dále jen „Smlouva“)

**DEFINICE**

Výrazy označené ve Smlouvě počátečním velkým písmenem mají pro účely Smlouvy níže uvedený význam, není-li Smlouvou výslovně stanoveno jinak:

**CTN** je cenový a technický návrh a současně realizační dokumentace Překládky, který je Přílohou č. 1 Smlouvy;

**Překládka** je stavba v k.ú. Hrbov u Velkého Meziříčí spočívající ve změně trasy komunikačního vedení SEK ve vlastnictví společnosti CETIN, jejíž rozsah je specifikován v CTN;

**Příprava Překládky** jsou přípravné činnosti s Překládkou související, nezbytné pro vlastní realizaci Překládky, a to zpracování CTN a další činnosti uvedené v odst. 4.1 písmeno (a) Smlouvy;

**Předpoklady pro realizaci Překládky** mají význam uvedený v odst. 3.2 Smlouvy;

Číslo smlouvy CETIN: VPI/MJ/2022/00206

SAP S/4 Hana: 8030003642

Číslo smlouvy Stavebníka: 270/2022

Registr smluv: ANO

**SEK** je síť elektronických komunikací, kterou se rozumí přenosové systémy, popřípadě spojovací nebo směrovací zařízení a jiné prostředky, včetně prvků sítě, které nejsou aktivní, které umožňují přenos signálů po vedení, rádiovými, optickými nebo jinými elektromagnetickými prostředky, včetně družicových sítí, pevných sítí s komutací okruhů nebo paketů a mobilních zemských sítí, sítí pro rozvod elektrické energie v rozsahu, v jakém jsou používány pro přenos signálů, sítí pro rozhlasové a televizní vysílání a sítí kabelové televize, bez ohledu na druh přenášené informace;

**Vyjádření o existenci SEK** je „*Vyjádření o existenci sítě elektronických komunikací společnosti CETIN a.s.*“ ze dne 17.2.2021 vydané pod čj. 545712/21, jehož nedílnou součástí jsou Všeobecné podmínky ochrany SEK společnosti CETIN, které si vyžádal a obdržel Stavebník;

„**Zákon o vyvlastnění**“ je zákon č. 184/2006 Sb., o odnětí nebo omezení vlastnického práva k pozemku nebo ke stavbě, v účinném znění.

## 1. ÚVODNÍ USTANOVENÍ

- 1.1 CETIN je vlastníkem SEK, jež má být přeložena na základě Smlouvy.
- 1.2 Stavebník dle Vyjádření o existenci SEK vyvolává Překládku dotčené části SEK dle ustanovení § 104 odst. 17 Zákona o elektronických komunikacích.
- 1.3 Překládka dle Smlouvy je vedena u společnosti CETIN pod označením „**VPIC Hrbov ZR rybník pod Hrbovem**“.

## 2. PŘEDMĚT SMLOUVY

- 2.1 Předmětem Smlouvy je závazek společnosti CETIN zajistit Překládku a s ní související záležitosti v rozsahu CTN a za podmínek stanovených Smlouvou a závazek Stavebníka, který Překládku vyvolal, společnosti CETIN uhradit všechny nezbytné náklady spojené s Překládkou, které by společností CETIN nevznikly, kdyby Překládka nebyla Stavebníkem vyvolána.

## 3. PŘEKLÁDKA A JEJÍ PODMÍNKY

- 3.1 Překládka bude realizována v rozsahu (územním a stavebnětechnickém) a na nemovitostech specifikovaných v CTN.
- 3.2 Předpoklady (podmínky) pro realizaci Překládky jsou:
  - (a) zajištění pravomocného územního rozhodnutí – rozhodnutí o umístění stavby Překládky a předání společnosti CETIN takového pravomocného rozhodnutí o umístění stavby nebo územního souhlasu Překládky, včetně jeho dokladové části,
  - (b) zajištění práv k užívání Překládkou dotčených nemovitostí, a to uzavřením smlouvy o smlouvě budoucí o zřízení služebnosti s vlastníky Překládkou dotčených nemovitostí nebo vyvlastněním takového práva.(vše dále jen „**Předpoklady pro realizaci Překládky**“).
- 3.3 Společnost CETIN není povinna zahájit realizaci Překládky dříve, než jsou zajištěny Předpoklady pro realizaci Překládky; bez zajištění Předpokladů pro realizaci Překládky nebude Překládka realizována.
- 3.4 Vlastníkem SEK, přeložené na základě Smlouvy, zůstává společnost CETIN.

Číslo smlouvy CETIN: VPI/MJ/2022/00206  
Číslo smlouvy Stavebníka: 270/2022

SAP S/4 Hana: 8030003642  
Registr smluv: ANO

- 3.5 Společnost CETIN je oprávněna realizaci Překládky pověřit jinou osobu. Je-li realizací Překládky a/nebo jednotlivými úkony Překládky pověřena jiná osoba, odpovídá společnost CETIN Stavebníkovi tak, jako by Překládku realizovala sama.

#### 4. ZÁVAZKY SMLUVNÍCH STRAN

##### 4.1 Společnost CETIN se zavazuje

###### (a) před realizací Překládky:

- (i) zajistit zpracování CTN;
- (ii) pokusit se uzavřít smlouvu o smlouvě budoucí o zřízení služebnosti a/nebo jinou smlouvu s vlastníky Překládkou dotčených nemovitostí, tzn. prokazatelně učinit vlastníkům Překládkou dotčených nemovitostí návrh takové smlouvy.

###### (b) po realizaci Překládky:

- (i) zajistit pro své potřeby dokumentaci skutečného provedení Překládky; dokumentace skutečného provedení Překládky nebude dokumentací skutečného provedení s náležitostmi dle vyhlášky č. 499/2006 Sb., o dokumentaci staveb, v účinném znění;
- (ii) zajistit vyhotovení geometrického plánu s vyznačením rozsahu služebnosti k Překládkou dotčeným nemovitostem;
- (iii) zajistit uzavření smluv o zřízení služebnosti s vlastníky Překládkou dotčených nemovitostí a vklad služebnosti dle smluv o zřízení služebnosti s vlastníky Překládkou dotčených nemovitostí do katastru nemovitostí.

##### 4.2 Stavebník se zavazuje, před realizací Překládky:

- (i) po splnění Předpokladů pro realizaci Překládky, nejdříve však jeden (1) měsíc od uzavření Smlouvy, vyzvat písemně společnost CETIN k realizaci Překládky a oznámit společnosti CETIN stavební připravenost (dále jen „Kvalifikovaná výzva“).

Stavebník podpisem Smlouvy převádí na společnost CETIN práva a povinnosti z Rozhodnutí vydaného Městským úřadem Velké Meziříčí, odbor životního prostředí na stavbu „Rybník pod Hrbovem“, které bylo vydáno dne 19.5.2021, pod čj. ŽP/8603/2021-krivs/1773/2021 pravomocné dne 17.6.2021, (dále jen „Rozhodnutí“), a to (i) práva k umístění resp. přeložení veřejné komunikační sítě společnosti CETIN za podmínek v Rozhodnutí stanovených, a (ii) práva a povinnosti související, založená stanovisky dotčených orgánů státní správy, vlastníků a správců inženýrských sítí a účastníků řízení, tak jak jsou v Rozhodnutí výslovně uvedeny. Společnost CETIN podpisem Smlouvy převáděná práva přijímá. Rozhodnutí je Přílohou č. 2 Smlouvy.

##### 4.3 Společnost CETIN se zavazuje zajistit realizaci Překládky do dvou (2) měsíců ode dne, kdy bude splněna poslední z následujících podmínek:

- (a) společnosti CETIN je doručena Kvalifikovaná výzva;
- (b) Stavebník uhradil náklady na Přípravu Překládky dle odst. 6.1 písm. (a) Smlouvy.

##### 4.4 Stavebník bere na vědomí, že mezi společnostmi CETIN a vlastníky Překládkou dotčených nemovitostí musí dojít s ohledem na ustanovení § 104 Zákona o elektronických komunikacích k úpravě vzájemných právních vztahů v podobě uzavření písemné smlouvy o budoucí smlouvě o zřízení služebnosti a po realizaci Překládky k uzavření smlouvy o zřízení služebnosti případně ke zřízení takového práva ve vyvlastňovacím řízení. Náhrady za zřízení služebností, které společnost CETIN vlastníkům Překládkou dotčených nemovitostí uhradí, bude Stavebník s ohledem na ustanovení § 104 odst. 17

Číslo smlouvy CETIN: VPI/MJ/2022/00206

SAP S/4 Hana: 8030003642

Číslo smlouvy Stavebníka: 270/2022

Registr smluv: ANO

Zákona o elektronických komunikacích povinen uhradit společnosti CETIN jako náklady vzniklé společnosti CETIN v souvislosti s Překládkou. Stejně tak bude Stavebník povinen uhradit společnosti CETIN náklady za uhrazení správních poplatků za vklad služebností do katastru nemovitostí, případně náklady vzniklé společnosti CETIN v souvislosti s vyvlastňovacím řízením.

- 4.5 Stavebník se zavazuje poskytnout společnosti CETIN při uzavírání smluv o budoucí smlouvě o zřízení služebnosti a po realizaci Překládky při uzavírání smluv o zřízení služebnosti potřebnou součinnost.
- 4.6 Jakákoliv lhůta dle odst. 4.3 Smlouvy sjednaná k realizaci Překládky a/nebo sjednaná Smluvními stranami na základě Smlouvy se prodlužuje o dobu, po kterou je v prodlení Stavebník s plněním povinnosti dle Smlouvy a/nebo po kterou byla realizace Překládky přerušena nebo nemohla být zahájena z důvodu nikoliv na straně společnosti CETIN, a o další dobu, o kterou je lhůtu k realizaci Překládky třeba prodloužit v důsledku prodlení Stavebníka.
- 4.7 Dnem ukončení realizace Překládky je den, kdy je Stavebníkovi doručeno na adresu uvedenou v hlavičce Smlouvy nebo na adresu elektronické pošty uvedenou v čl. 8 Smlouvy oznámení o ukončení realizace Překládky. Smluvní strany ujednaly a souhlasí, že oznámení dle předchozí věty budou považovat za doručené pátým (5.) dnem od odeslání oznámení na adresu uvedenou v hlavičce Smlouvy nebo na adresu elektronické pošty uvedenou v čl. 8 Smlouvy.

## 5. NÁKLADY SPOJENÉ S PŘEKLÁDKOU

- 5.1 Stavebník je dle ustanovení § 104 odst. 17 Zákona o elektronických komunikacích povinen nést náklady Překládky dotčeného úseku SEK, přičemž takovými náklady jsou všechny nezbytné náklady vlastníka SEK, které by mu nevznikly, kdyby Překládka nebyla Stavebníkem vyvolána.
- 5.2 Výše nákladů Překládky stanovených na základě CTN činí ke dni uzavření Smlouvy **112.771,- Kč** (slovy: jedno sto dvanáct tisíc sedm set sedmdesát jedna korun českých). Specifikace těchto nákladů je uvedena v CTN.
- 5.3 Překládka dle Zákona o elektronických komunikacích je mimo předmět daně z přidané hodnoty.
- 5.4 V případě, že v souvislosti s realizací Překládky společnosti CETIN vzniknou další nezbytné náklady na Překládku, které nejsou vyčísleny v odst. 5.2 Smlouvy, Stavebník se zavazuje je společnosti CETIN uhradit.

Může se jednat zejména, nikoliv však výlučně o:

- (a) náklady na náhrady za omezení vlastnického práva vlastníkům Překládkou dotčených nemovitostí dle uzavřených smluv o služebnosti a/nebo dle pravomocného rozhodnutí příslušného vyvlastňovacího úřadu o omezení vlastnického práva zřízením služebnosti rozhodnutím,
- (b) náklady související se zrušením a následným výmazem služebnosti (vázanoucí na nemovitostech dotčených původní, překládanou SEK) z katastru nemovitostí,
- (c) náklady na náhrady za omezené užívání lesního a půdního fondu včetně nákladů na vypracování výpočtu,
- (d) hydrogeologický, geologický, dendrologický a ostatní odborné posudky zpracované subjekty k tomu určenými,

Číslo smlouvy CETIN: VPI/MJ/2022/00206

SAP S/4 Hana: 8030003642

Číslo smlouvy Stavebníka: 270/2022

Registr smluv: ANO

- (e) náklady na koordinační výkresy, povodňové plány a zaměření, vyžadované dotčenými subjekty,
- (f) náklady na identifikaci parcel,
- (g) náklady na správní poplatky dle zákona č. 634/2004 Sb. o správních poplatcích, v účinném znění, které vzniknou společnosti CETIN v důsledku získávání potřebných správních rozhodnutí – povolení, které jsou nezbytné k realizaci Překládky,
- (h) náklady související se zvláštním užíváním veřejného prostranství, vyměřené v souvislosti s realizací Překládky podle zákona č.565/1990 Sb., o místních poplatcích v účinném znění,
- (i) náklady související se zvláštním užíváním dle ustanovení § 25 zákona č. 13/1997 Sb., o pozemních komunikacích, v účinném znění,
- (j) náklady na peněžité plnění plynoucí z nájemních smluv, jejichž uzavření je nutné pro realizaci Překládky,
- (k) náklady související s majetkovými újmami, způsobenými na zemědělských plodinách v souvislosti s realizací Překládky,
- (l) náklady na ochranu komunikačních vedení a zařízení před přepětím a nadproudem, včetně odborného výpočtu a návrhu,
- (m) náklady související se záchranným archeologickým dohledem.

5.5 Výše nákladů na Překládku stanovené na základě CTN se změní písemným oznámením společnosti CETIN o změně výše nákladů na Překládku doručeným Stavebníkovi (dále jen „**Oznámení o změně výše nákladů**“). Společnost CETIN je oprávněna Oznámení o změně výše nákladů učinit v každém kalendářním roce, ve kterém je Smlouva účinná, vždy však pouze jednou (1) za příslušný kalendářní rok. Společnost CETIN není povinna za trvání účinnosti Smlouvy učinit žádné Oznámení o změně výše nákladů.

## 6. PLATEBNÍ PODMÍNKY

- 6.1 Náklady spojené s Překládkou ve výši skutečně provedených prací a skutečně vynaložených nákladů dle odst. 5.2 a/nebo odst. 5.5 Smlouvy je Stavebník povinen uhradit na základě jednotlivých daňových dokladů (dále jen „**Faktura**“). Faktury budou společností CETIN vystaveny takto:
- (a) Faktura za CTN Překládky ve výši **5.184,- Kč** (slovy: pět tisíc jedno sto osmdesát čtyři korun českých) bude společností CETIN vystavena do patnácti (15) dnů od uzavření této Smlouvy,
  - (b) Faktura na doplatek nákladů souvisejících s Překládkou do patnácti (15) dnů od ukončení realizace Překládky dle odst. 4.7 Smlouvy.
- 6.2 Náklady společnosti CETIN uvedené v odst. 5.4 Smlouvy budou hrazeny Stavebníkem odděleně na základě samostatných Faktur vystavených společností CETIN.
- 6.3 Jakoukoliv Fakturu vystavenou společností CETIN dle Smlouvy a v souladu se Smlouvou je Stavebník povinen uhradit ve lhůtě třiceti (30) dnů ode dne doručení Faktury.
- 6.4 Faktury budou Stavebníkovi zasílány na adresu uvedenou v hlavičce Smlouvy nebo do datové schránky.
- 6.5 Náklady dle Smlouvy budou Stavebníkem hrazeny na účet společnosti CETIN uvedený v hlavičce Smlouvy, pokud nebude Fakturou vystavenou společností CETIN stanoveno jinak.

Číslo smlouvy CETIN: VPI/MJ/2022/00206

SAP S/4 Hana: 8030003642

Číslo smlouvy Stavebníka: 270/2022

Registr smluv: ANO

6.6 Stavebník se dostane do prodlení s uhrazením Faktury, pokud řádně a v souladu se Smlouvou účtovaná částka nebude nejpozději poslední den splatnosti Faktury připsána ve prospěch účtu společnosti CETIN.

## 7. SANKCE

7.1 Pro případ, že Stavebník bude v prodlení s úhradou některé částky, k jejíž úhradě je dle Smlouvy povinen, je povinen uhradit společnosti CETIN smluvní pokutu ve výši 0,3 % z dlužné částky za každý započatý den prodlení.

7.2 Smluvní pokuta je splatná do deseti (10) dnů ode dne doručení písemné výzvy příslušné Smluvní straně k její úhradě.

7.3 Zaplacením smluvní pokuty dle Smlouvy není dotčen nárok společnosti CETIN na náhradu skutečné škody a ušlého zisku v celém rozsahu způsobené škody.

## 8. KONTAKTNÍ A ODPOVĚDNÉ OSOBY SMLUVNÍCH STRAN

8.1 Za společnost CETIN:

ve věcech smluvních:

funkce: specialista pro výstavbu sítě - překládky SEK

e-mail:

ve věcech technických:

funkce: senior specialista pro výstavbu sítě

e-mail:

8.2 Za Stavebníka:

ve věcech smluvních: Ing. arch. Alexandros Kaminaras

funkce: starosta města

e-mail:

ve věcech technických:

funkce: vedoucí oddělení investorské činnosti

e-mail:

## 9. Odstoupení od smlouvy

9.1 Společnost CETIN je oprávněna, aniž by tím omezila jakákoli svá jiná práva nebo možnosti nápravy dle Smlouvy, odstoupit od Smlouvy v případech stanovených v odst. 9.2 Smlouvy tím, že doručí Stavebníkovi písemné oznámení o odstoupení. Odstoupení je účinné okamžikem jeho doručení Stavebníkovi, není-li v odstoupení stanoveno pozdější datum jeho účinnosti.

9.2 Dostane-li se Stavebník do prodlení s úhradou jakékoliv platby dle Smlouvy a toto prodlení trvá déle než třicet (30) dnů, je společnost CETIN oprávněna od Smlouvy odstoupit.

9.3 Odstoupí-li společnost CETIN dle odst. 9.2 Smlouvy, je Stavebník povinen uhradit společnosti CETIN veškeré náklady společnosti CETIN již vzniklé v souvislosti s plněním ze Smlouvy.

9.4 Pokud ve Smlouvě není výslovně stanoveno jinak, Smluvní strany sjednávají, že odstoupit od Smlouvy lze pouze způsobem a z důvodů stanovených ve Smlouvě, čímž

Číslo smlouvy CETIN: VPI/MJ/2022/00206

SAP S/4 Hana: 8030003642

Číslo smlouvy Stavebníka: 270/2022

Registr smluv: ANO

Smluvní strany výslovně vylučují příslušná ustanovení občanského zákoníku, která upravují možnosti odstoupení od Smlouvy.

- 9.5 Odstoupením od Smlouvy nezanikají zejména případné nároky Smluvních stran na zaplacení úroků z prodlení, smluvních pokut, náhradu škody a dalších nákladů vzniklých na základě Smlouvy či v souvislosti s ní; dále nezanikají ustanovení Smlouvy, která vzhledem ke své povaze mají trvat i po ukončení Smlouvy.

## 10. ROZVAZOVACÍ PODMÍNKA

- 10.1 Kvalifikovaná výzva musí být doručena společnosti CETIN nejpozději do dvou (2) let od uzavření Smlouvy. Marné uplynutí této lhůty je rozvazovací podmínkou platnosti a účinnosti Smlouvy dle ustanovení § 548 odst. 2 občanského zákoníku.
- 10.2 Smlouva zanikne prvním dnem následujícím po uplynutí dvou (2) let od uzavření Smlouvy, aniž by v této lhůtě byla společnosti CETIN doručena řádná Kvalifikovaná výzva učiněná za splnění podmínek uvedených v odst. 4.2 Smlouvy.
- 10.3 Zanikne-li Smlouva rozvazovací podmínkou, je Stavebník povinen uhradit společnosti CETIN veškeré náklady společnosti CETIN již vzniklé v souvislosti s plněním Smlouvy do doby zániku Smlouvy rozvazovací podmínkou.
- 10.4 Zánikem Smlouvy touto rozvazovací podmínkou nezanikají případné nároky Smluvních stran na zaplacení úroků z prodlení, smluvních pokut, náhradu škody a dalších nákladů vzniklých na základě Smlouvy či v souvislosti s ní; dále nezanikají ustanovení Smlouvy, která vzhledem ke své povaze mají trvat i po zániku Smlouvy.

## 11. OCHRANA OSOBNÍCH ÚDAJŮ

- 11.1 Za účelem plnění práv a povinností vyplývajících ze Smlouvy nebo vzniklých v souvislosti se Smlouvou si Smluvní strany navzájem předávají nebo mohou předávat osobní údaje (dále jen „Osobní údaje“) ve smyslu čl. 4 odst. 1 Nařízení Evropského parlamentu a Rady (EU) č. 2016/679 ze dne 27. dubna 2016, o ochraně fyzických osob v souvislosti se zpracováním osobních údajů a o volném pohybu těchto údajů a o zrušení směrnice 95/46/ES (obecné nařízení o ochraně osobních údajů) (dále jen „GDPR“) subjektů údajů, kterými jsou zejména zástupci, zaměstnanci nebo zákazníci druhé Smluvní strany či jiné osoby pověřené druhou Smluvní stranou k výkonu či plnění práv a povinností vyplývajících ze Smlouvy nebo vzniklých v souvislosti se Smlouvou. Přijímající Smluvní strana je tak vzhledem k předávaným Osobním údajům v pozici správce.
- 11.2 Účelem předání Osobních údajů je plnění Smlouvy. Smluvní strany prohlašují, že předávané Osobní údaje budou zpracovávat pouze k naplnění tohoto účelu, a to v souladu s platnými právními předpisy, zejména v souladu s GDPR.
- 11.3 Smluvní strany prohlašují, že pro předání Osobních údajů druhé Smluvní straně disponují platným právním titulem v souladu s čl. 6 odst. 1 GDPR.
- 11.4 Smluvní strany berou na vědomí, že za účelem plnění Smlouvy může docházet k předání Osobních údajů z přijímající Smluvní strany třetí osobě, zejména osobě, prostřednictvím které přijímající Smluvní strana vykonává či plní práva a povinnosti vyplývající ze Smlouvy nebo vzniklá v souvislosti se Smlouvou. Za plnění povinností ze Smlouvy se považuje zejména provádění Překládky a s ní souvisejících záležitostí v rozsahu a za podmínek stanovených Smlouvou.



Číslo smlouvy CETIN: VPI/MJ/2022/00206  
Číslo smlouvy Stavebníka: 270/2022

SAP S/4 Hana: 8030003642  
Registr smluv: ANO

11.5 Předávající Smluvní strana zajistila nebo zajistí splnění veškerých zákonných podmínek nezbytných pro předání Osobních údajů vůči subjektům údajů, zejména informuje subjekty údajů o skutečnosti, že došlo k předání konkrétních Osobních údajů přejímající Smluvní straně, a to za účelem plnění Smlouvy. V případě, že přejímající Smluvní stranou je společnost CETIN, předávající Smluvní strana seznámí subjekty údajů rovněž i s podmínkami zpracování Osobních údajů, včetně rozsahu zvláštních práv subjektu údajů, které jsou uvedeny v Zásadách zpracování osobních údajů dostupných na adrese <https://www.cetin.cz/zasady-ochrany-osobnich-udaju>. Splnění povinnosti uvedené v tomto odstavci je předávající Smluvní strana povinna přejímající Smluvní straně na výzvu písemně doložit.

## 12. ZÁVĚREČNÁ USTANOVENÍ

12.1 Smlouva nabývá platnosti dnem podpisu oběma Smluvními stranami a účinnosti dnem následujícím po dni jejího uveřejnění dle zákona č. 340/2015 Sb., o zvláštních podmínkách účinnosti některých smluv, uveřejňování těchto smluv a o registru smluv (zákon o registru smluv), v účinném znění (dále jen „Zákon o registru smluv“). Stavebník se zavazuje nejpozději do dvaceti (20) dnů od uzavření Smlouvy uveřejnit její obsah a tzv. metadata a splnit další povinnosti v souladu se Zákonem o registru smluv. Stavebník se zavazuje doručit společnosti CETIN potvrzení o uveřejnění Smlouvy dle Zákona o registru smluv vydané správcem registru smluv nejpozději následující den po jeho obdržení. Nebude-li Smlouva uveřejněna v souladu se Zákonem o registru smluv ani do tří (3) měsíců od jejího uzavření, zavazuje se Stavebník uzavřít se společností CETIN novou smlouvu, která svým obsahem bude hospodářsky odpovídat znění Smlouvy (přičemž určení lhůt, dob a termínů bude odpovídat tomuto principu a časovému posunu), a to do sedmi (7) dnů od doručení výzvy společností CETIN Stavebníkovi. Ujednání tohoto odstavce nabývá účinnosti dnem uzavření Smlouvy.

12.2 Vztahy ze Smlouvy vyplývající i vztahy Smlouvou neupravené se řídí právním řádem České republiky, zejména občanským zákoníkem.

12.3 Písemným stykem či pojmem „písemně“ se pro účely Smlouvy rozumí předání zpráv jedním z těchto způsobů:

- (a) v listinné podobě;
- (b) e-mailovou zprávou s uznávaným elektronickým podpisem dle zák. č. 297/2016 Sb., o službách vytvářejících důvěru pro elektronické transakce, v účinném znění;
- (c) e-mailovou zprávou zaslou na adresu kontaktních osob, tak jak jsou specifikovány v čl. 8 Smlouvy.

Smluvní strany ujednaly, že pro případ změny Smlouvy dle odst. 12.6 Smlouvy, věta první a pro případ odstoupení od Smlouvy se nepoužije způsob uvedený pod písmenem (b) a (c).

12.4 Smluvní strany se zavazují vyvinout maximální úsilí k odstranění vzájemných sporů, vzniklých na základě Smlouvy nebo v souvislosti se Smlouvou, a k jejich vyřešení zejména prostřednictvím jednání odpovědných osob nebo jiných pověřených subjektů. Nedohodnou-li se Smluvní strany na způsobu řešení vzájemného sporu, má každá ze Smluvních stran právo uplatnit svůj nárok u příslušného soudu České republiky.

12.5 Smluvní strany si nepřejí, aby nad rámec ustanovení Smlouvy byla jakákoliv práva a povinnosti dovozovány z dosavadní či budoucí praxe zavedené mezi Smluvními stranami či zvyklostí zachovávaných obecně či v odvětví týkajícím se předmětu plnění Smlouvy, ledaže je ve Smlouvě výslovně sjednáno jinak. Vedle shora uvedeného si Smluvní strany potvrzují, že si nejsou vědomy žádných dosud mezi nimi zavedených obchodních zvyklostí či praxe.

- 12.6 Smlouva může být měněna pouze písemně, a to právními jednáními Smluvních stran výslovně označenými za dodatky ke Smlouvě s podpisy osob oprávněných jednat za Smluvní strany na téže listině; změna jinou formou je vyloučena. Smluvní strany ujednaly a souhlasí, že ujednání věty předchozí, část za středníkem se neuplatní pro případ Oznámení o změně výše nákladů dle odst. 5.5 Smlouvy.
- 12.7 Smluvní strany se dohodly na vyloučení aplikace následujících ustanovení občanského zákoníku:
- § 557;
  - § 1767 odst. 2;
  - § 1740 odst. 2 druhá věta a odst. 3; a
  - § 1743.
- 12.8 Smluvní strany na sebe v souladu s § 1765 odst. 2 občanského zákoníku přebírají nebezpečí změny okolností.
- 12.9 S odkazem na příslušná ustanovení občanského zákoníku, zejména ustanovení § 1881 a § 1895 občanského zákoníku, není Stavebník oprávněn převést či postoupit Smlouvu ani jakákoli svá práva nebo povinnosti ze Smlouvy nebo z její části třetí osobě bez předchozího písemného souhlasu společnosti CETIN.
- 12.10 Smlouva obsahuje úplné ujednání o předmětu Smlouvy a všech náležitostech, které Smluvní strany měly a chtěly ve Smlouvě ujednat, a které považují za důležité pro závaznost Smlouvy. Žádný projev Smluvních stran učiněný při jednání o Smlouvě ani projev učiněný po uzavření Smlouvy nesmí být vykládán v rozporu s výslovnými ustanoveními Smlouvy a nezakládá žádný závazek žádné ze Smluvních stran.
- 12.11 Smluvní strany souhlasí a potvrzují si, že údaje uvedené ve Smlouvě nejsou předmětem obchodního tajemství a zároveň nejsou informacemi požívajícími ochrany důvěrnosti majetkových poměrů.
- 12.12 Společnost CETIN přijala a dodržuje interní korporátní compliance program navržený tak, aby byl zajištěn soulad činnosti společnosti CETIN s platnými a účinnými právními předpisy, pravidly etiky a morálky, a zahrnující opatření, jejichž cílem je předcházení a odhalování porušování uvedených předpisů a pravidel (program Corporate Compliance - <https://www.cetin.cz/corporate-compliance>).
- Stavebník (a jakákoliv fyzická nebo právnická osoba, která s ním spolupracuje a kterou využívá pro plnění povinností z této Smlouvy nebo v souvislosti s jejím uzavřením a realizací, tj. pracovníci, zástupci nebo externí spolupracovníci) ctí a dodržuje platné a účinné právní předpisy včetně mezinárodních smluv, základní morální a etické principy. Stavebník odmítá jakékoliv deliktní jednání a tohoto se zdržuje. Stavebník prohlašuje, že podle jeho nejlepšího vědomí a svědomí on ani žádný jeho pracovník, zástupce nebo externí spolupracovník neporušili v souvislosti s uzavřením této Smlouvy žádný platný a účinný právní předpis. Stavebník prohlašuje, že jeho činnost je legální a veškeré jeho prostředky pocházejí výhradně z legálních zdrojů.
- Stavebník je povinen činit veškerá náležitá opatření a vyvíjet co největší úsilí, aby zabránil tomu, že on nebo jakýkoli jeho pracovník, zástupce nebo externí spolupracovník poruší v souvislosti s realizací této Smlouvy jakýkoliv platný a účinný právní předpis. Aniž by byla dána jakákoli souvislost s předmětem činnosti dle této Smlouvy, Stavebník prohlašuje, že uplatňuje a bude uplatňovat veškerá náležitá opatření a že vyvíjí a bude vyvíjet co největší úsilí, aby v rámci jeho činnosti nebo zájmu nedošlo k jednání nebo situaci, která by způsobila takové významné ohrožení nebo narušení jeho reputace, jež by mohlo mít negativní dopad na reputaci s ním spolupracujících subjektů.

Číslo smlouvy CETIN: VPI/MJ/2022/00206

SAP S/4 Hana: 8030003642

Číslo smlouvy Stavebníka: 270/2022

Registr smluv: ANO

Vystupuje-li Stavebník pro společnost CETIN nebo jejím jménem, dává dodržování uvedených zásad najevo.

12.13 Smlouva je vyhotovena ve dvou (2) vyhotoveních, z nichž každé má platnost originálu. Každá ze Smluvních stran obdrží jedno (1) vyhotovení.

12.14 Součástí Smlouvy jsou následující Přílohy:

Příloha č. 1 - CTN

Příloha č. 2 - Rozhodnutí vydané Městským úřadem Velké Meziříčí, odbor životního prostředí na stavbu „Rybník pod Hrbovem“, které bylo vydáno dne 19.5.2021, pod čj. ŽP/8603/2021-krivs/1773/2021

Příloha č. 3 - Závazné stanovisko Městského úřadu Velké Meziříčí, odbor výstavby a územního rozvoje

#### Doložka

O uzavření této smlouvy rozhodl starosta města Velké Meziříčí na základě pověření rady města ze dne 17. 6. 2015, usnesení č. 480/17/RM/2015.

CETIN: 15 -09- 2022

Stavebník:

V Brně dne \_\_\_\_\_

Ve Velkém Meziříčí dne 26. 09. 2022

\_\_\_\_\_  
**CETIN a.s.**  
 Manažer, Výstavba a údržba fixní sítě  
 Morava jih

\_\_\_\_\_  
**Město Velké Meziříčí**  
 Ing. arch. Alexandros Kaminaras  
 starosta města

CETIN a.s.  
 Českomoravská 2510/19, Libeň  
 190 00 Praha 9  
 DIČ: CZ04084063

212



## TECHNICKÁ ZPRÁVA CTN

### **VPIC Hrbov ZR rybník pod Hrbovem**

CTN řeší situaci vyvolanou plánovanou stavbou „*RYBNÍK POD HRBOVEM*“  
k.ú. *Hrbov u Velkého Meziříčí*

Místem stavby rybníka prochází stávající trasa SEK v majetku CETIN: 1 x metalický kabel 50XNO,8 FLE, 1 x prázdná HDPE 40/33 O/BB, 1 x prázdná HDPE 40/33 C/BB. Trasa SEK bude stranově přeložena mimo těleso budoucího rybníka. Na začátku a na konci překládaného úseku budou trubky a kabel přerušeny a nahrazeny kabelovými vložkami stejných typů a dimenzí které budou uloženy v nové trase. Na obou koncích překládaného úseku budou opět napojeny na stávající vedení. Spojky budou uloženy ve volném terénu a budou označeny detekčními markery.

Nová trasa SEK bude geodeticky zaměřena a bude uzavřena smlouva o zřízení služebnosti s vlastníkem dotčeného pozemku.

ÚR/ÚS – ANO – zajistí stavebník

GEO, GP, VBŘ – ANO

Stavebník: Město Velké Meziříčí

VPIC Hrbov ZR rybník pod Hrbovem

Informace o parcelách:

k.ú. Hrbov u Velkého Meziříčí

**1569/18** - Město Velké Meziříčí, Radnická 29/1, 59401 Velké Meziříčí

SVARĚNOV

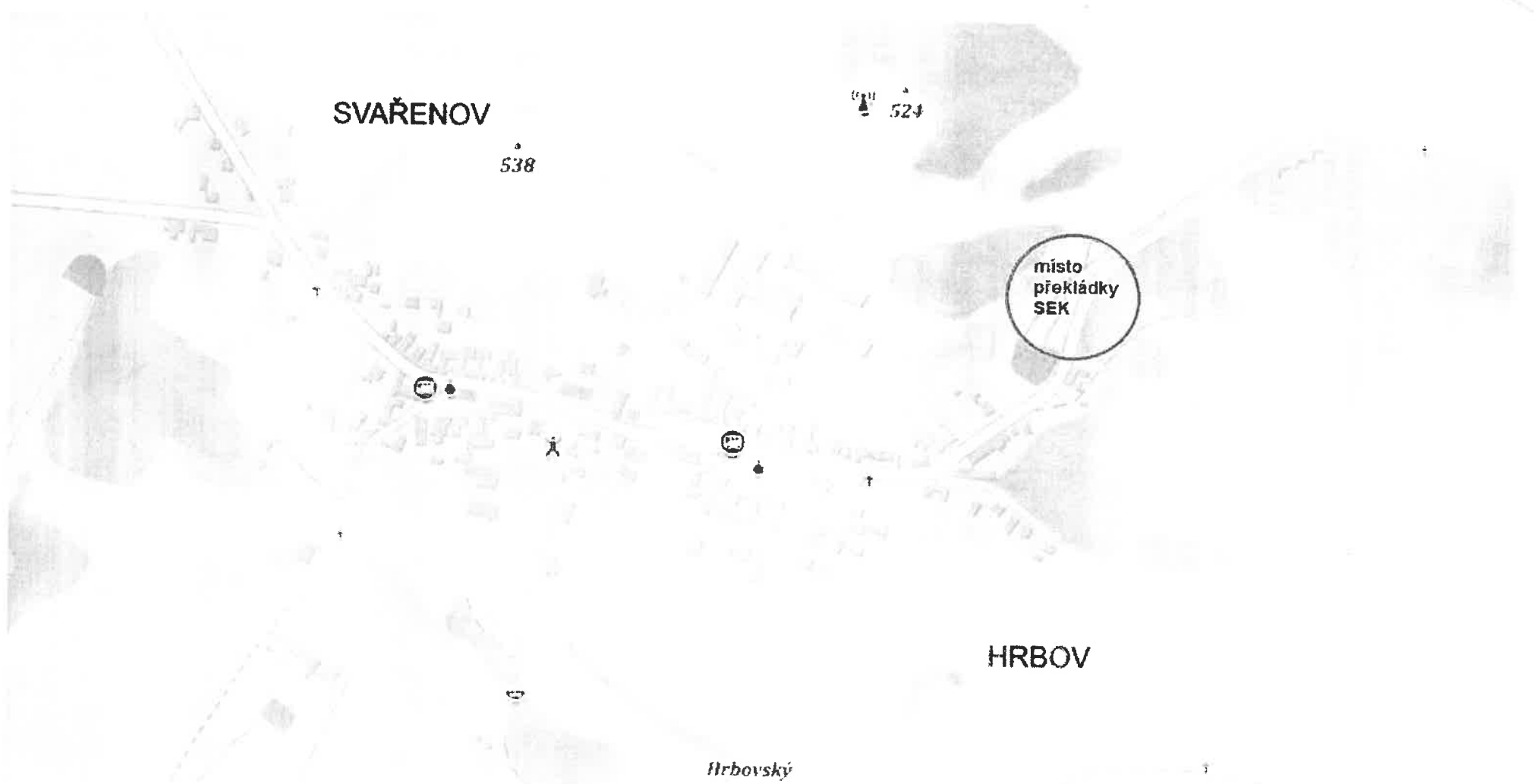
538

524

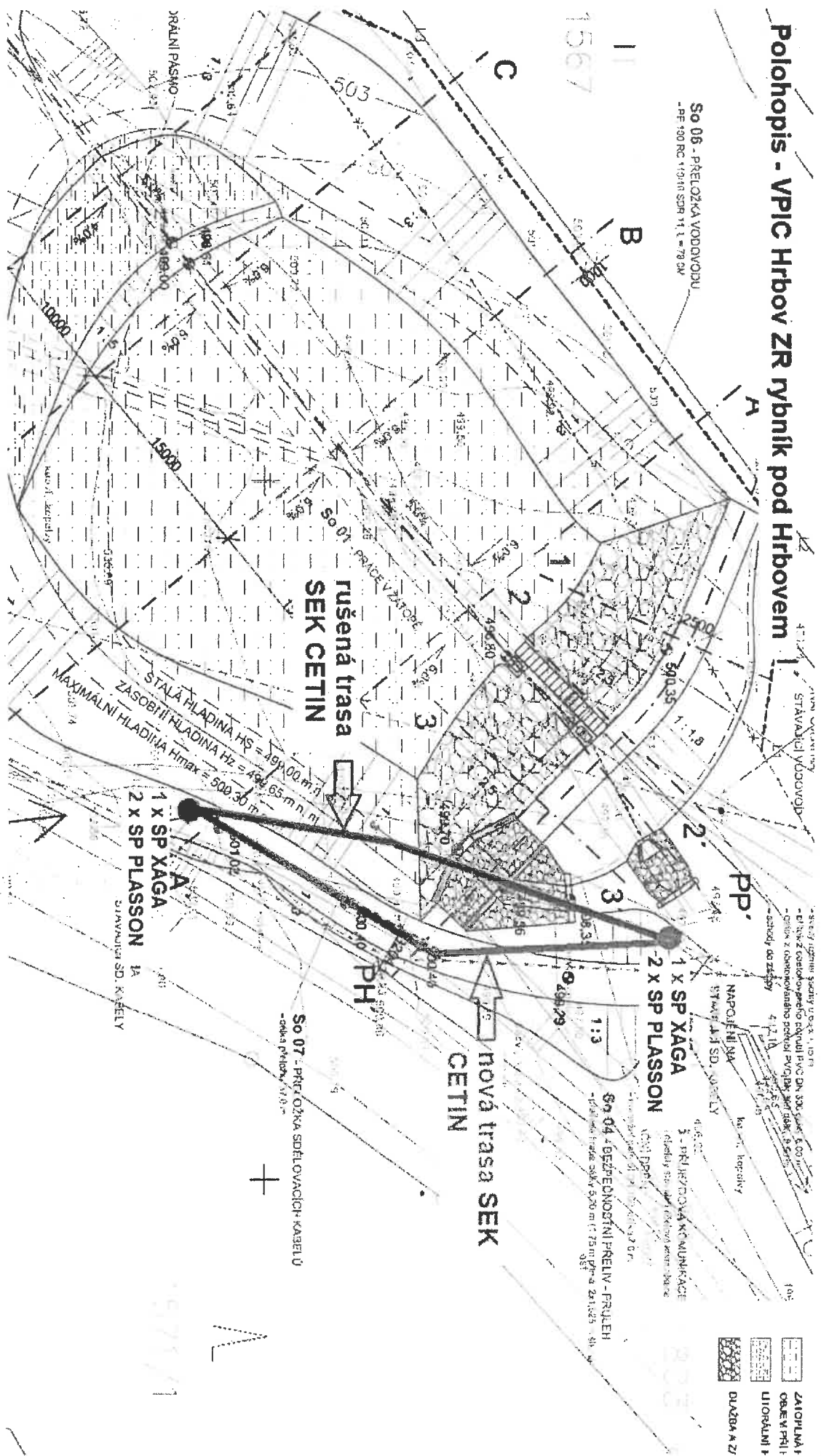
místo  
překládky  
SEK

HRBOV

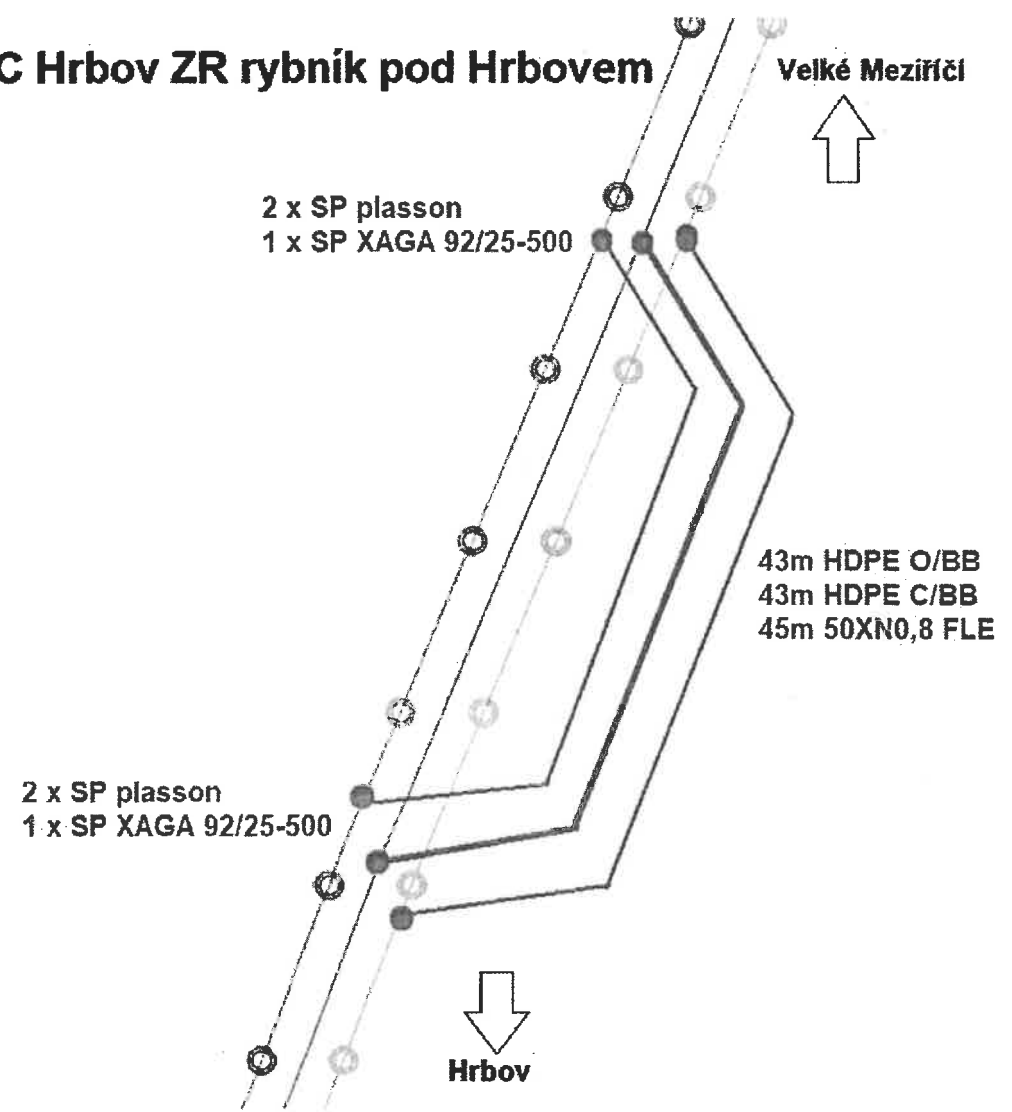
Hrbovský



# Polohopis - VPIC Hrbov ZR rybník pod Hrbovom



# Schéma - VPIC Hrbov ZR rybník pod Hrbovem





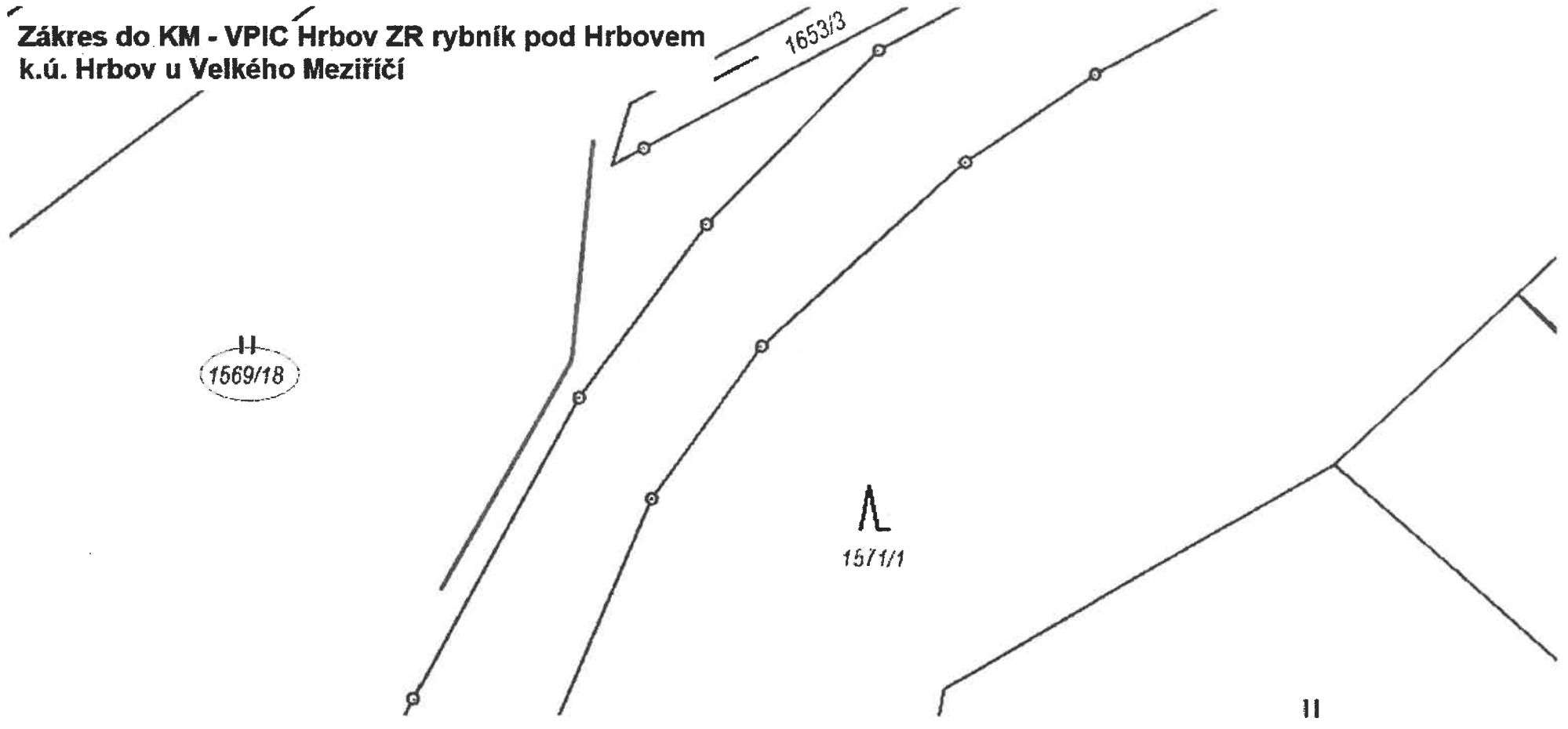
Zákres do KM - VPIC Hřbov ZR rybník pod Hřbovem  
k.ú. Hřbov u Velkého Meziříčí

1653/3

II  
1569/18

Λ  
1571/1

II



**VPIC Hrbov ZR rybník pod Hrbovem - specifikace nákladů**

PPD - Propočet projektové dokumentace

Ceník: VP TEMO 2021 - STAND. - 2022.09

Název stavby: **VPIC Hrbov ZR rybník pod Hrbovem**

Číslo SPP prvku:

Rekapitulace nákladů:

PŘÍPRAVA	5 184,06 Kč
ZEMNÍ PRÁCE	27 194,52 Kč
MONTÁŽ	34 299,28 Kč
GEODETICKÉ PRÁCE REALIZACE	5 801,21 Kč
VĚCNÁ BŘEMENA PŘÍPRAVA	3 456,04 Kč
VĚCNÁ BŘEMENA REALIZACE	9 542,60 Kč
MATERIÁL ZHOTOVITELE	27 293,29 Kč

**Celkové náklady: 112 771,00 Kč**

Číslo SAP	Seznam položek Název položky	Množství	Celková cena
PŘÍPRAVA			
958210	Návrh cenový a technický bez projednání	1.00 ks	5 184,06 Kč
ZEMNÍ PRÁCE			
958554	Práce zemní do 50 m-ostatní činnosti	1.00 ks	5 238,37 Kč
955551	Prohloubení rýhy š. 35cm o hl.10cm	45.00 m	2 740,95 Kč
952345	Rýha v trávě 35/70-100	45.00 m	17 443,80 Kč
954958	Rýha v trávě 35/70-100 rozšíření o 10 cm	12.00 m	1 329,00 Kč
955052	Vytyčení trasy ve volném terénu	80.00 m	442,40 Kč
MONTÁŽ			
958306	Kalibrace a tlaková zkouška trubky - stavba	86.00 m	401,62 Kč
952649	Měření stejnosměrné během stavby- první čtyřka	1.00 ks	178,36 Kč
952650	Měření stejnosměrné během stavby - další čtyřka	49.00 ks	2 016,35 Kč
955000	Montáž jedné čtyřky s oboustr.číslováním	100.00 ks	3 429,00 Kč
955268	Montáž podzemní tratě síťové metalické	14880.65 JV	14 880,65 Kč
955282	Montáž spojky smrštiteľné nad 50 čtyřek	2.00 ks	3 841,56 Kč
955284	Montáž spojky, redukce mechanické rozeb	4.00 ks	216,80 Kč
952602	Montáž trubky úložné	86.00 m	1 591,00 Kč
954991	Montáž úložných kabelů do 50 XN	45.00 m	1 296,45 Kč
958469	Uvedení stavby do provozu	5262.56 JV	5 262,56 Kč
958555	Zpracování dok. skut. provedení do 50 m	1.00 ks	1 184,93 Kč
GEODETICKÉ PRÁCE REALIZACE			
956284	Zaměření trasy pro stavbu do 100m	1.00 ks	5 801,21 Kč
VĚCNÁ BŘEMENA PŘÍPRAVA			
955313	Uzavření sml. o SB o VBŘ	1.00 ks	3 456,04 Kč
VĚCNÁ BŘEMENA REALIZACE			
958747	Plán geom.pro VBŘ do 200m vč.(kus=100m)	1.00 ks	3 019,10 Kč
954830	Projednání Smlouvy o zřízení věcného břemene náhrada za VBŘ - odhadovaná	1000.00 JV	1 000,00 Kč

Přesná výše náhrad za zřízení služebnosti (věcného břemene) nebo způsob jejího určení, bude známa po uzavření smlouvy o smlouvě budoucí o zřízení služebnosti se všemi vlastníky dotčených nemovitostí.

955315	Uzavření sml.na zákl.SSB a přípr.vkl.VBŘ	1.00 ks	2 283,46 Kč
958085	Zajištění vkladu/výmazu věcného břemene do/z KN	1.00 ks	3 240,04 Kč

Číslo SAP	Limitka materiálu Název položky	Množství	Celková cena
<b>MATERIÁL ZHOTOVITELE</b>			
303813	Fólie výstražná 330mm PE oranžová	45.00 m	209,25 Kč
300130	Kabel plastový TCEPKPFLE 50x4x0,8	45.00 m	20 510,10 Kč
302550	Mini Marker 1401 3M Ball	2.00 ks	426,54 Kč
312425	Modul konektor. 9700-10P	20.00 ks	475,00 Kč
320299	Spojka smršťovací XAGA 550 92/25-500	2.00 ks	2 456,54 Kč
303003	Spojka trubky HDPE 40mm Plasson	4.00 ks	512,88 Kč
300027	Trubka HDPE 40/33 černá -2x bílé pruhy	43.00 m	1 351,49 Kč
300036	Trubka HDPE 40/33 oranž. -2x bílé pruhy	43.00 m	1 351,49 Kč

MĚSTSKÝ ÚŘAD VELKÉ MEZIŘÍČÍ  
ODBOR ŽIVOTNÍHO PROSTŘEDÍ

Číslo jednací: ŽP/8603/2021-krivs /1773/2021

Dne: 19.05.2021

Vyřizuje:

Telefon:

E-mail:

Jatová schránka: gvebwhm

-11-

Toto rozhodnutí nabývá právní  
moci dne 19.5.2021



Město Velké Meziříčí, Radnická 29/1, 594 01 Velké Meziříčí, IČ 002 95 671  
zastoupeno na základě plné moci společností  
KOINVEST, s.r.o., Demlova 1011, 674 01 Třebíč, IČ 255 89 679

## ROZHODNUTÍ

Městský úřad Velké Meziříčí, odbor životního prostředí, jako věcně příslušný vodoprávní úřad podle ustanovení § 10 zákona č. 500/2004 Sb., správní řád, ve znění pozdějších předpisů (dále jen „správní řád“), ustanovení § 104 odst. 2 písm. c) a ustanovení § 106 odst. 1 zákona č. 254/2001 Sb., o vodách a o změně některých zákonů, ve znění pozdějších předpisů (dále jen „vodní zákon“), jako místně příslušný vodoprávní úřad podle ustanovení § 11 odst. 1 písm. a) správního řádu a dále jako příslušný speciální stavební úřad podle ustanovení § 15 odst. 1 písm. d) zákona č. 183/2006 Sb., o územním plánování a stavebním řádu (dále jen „stavební zákon“), žadateli-účastníkovi řízení dle § 27 odst. 1 správního řádu, tj.:

Město Velké Meziříčí, Radnická 29/1, 594 01 Velké Meziříčí, IČ 002 95 671  
zastoupeno na základě plné moci společností  
KOINVEST, s.r.o., Demlova 1011, 674 01 Třebíč, IČ 255 89 679

### I. vydává povolení

podle ustanovení § 8 odst. 1 písm. a) bod 2 vodního zákona a podle ustanovení § 67 a násled. správního řádu k nakládání s povrchovými vodami – k jejich vzdouvání a akumulaci na vodním díle: „Rybník pod Hrbovem“ v kraji Vysočina, okresu Žďár nad Sázavou, městě Velké Meziříčí, m.č. Hrbov, katastrální území Hrbov u Velkého Meziříčí, na pozemcích p. č. KN 1569/18, č.h.p. 4-16-02-0450-0-00, v tomto rozsahu:

Zdroj vody: bezejmenný pravostranný přítok Lavičského potoka ( IDVT10206892)

Maximální hladina akumulované (vzduté) vody: 500,30 m n.m.

Celkový objem akumulované vody: 3 140 m<sup>3</sup>

Délka vzdutí při max. hladině: 57,5 m

Orientační určení polohy: X=1 136 433.49 Y=642 922.30

Účel povoleného vzdouvání a akumulace povrchové vody - 99(jiné), tj. vodohospodářský, ekologický, extenzivní rybochovný.

Doba povoleného nakládání s povrchovými vodami: po dobu životnosti stavby.

Povolení ke vzdouvání a akumulaci povrchové vody je vydáváno bez ohledu na jakost povrchové vody v místě tohoto povoleného nakládání.

## II. vydává společné povolení a schvaluje stavební záměr

podle ustanovení § 67 a násled. správního řádu ustanovení § 15 odst. 1 vodního zákona a ustanovení § 94p odst. 1 stavebního zákona vodního díla: „Rybník pod Hrbovem“, v kraji Vysočina, okresu Žďár nad Sázavou, měste Velké Meziříčí, m.č. Hrbov, v katastrálním území Hrbov u Velkého Meziříčí, na pozemku p.č. KN 1569/18, č. h. p. 4 – 16– 02 – 0450-0-00.

### Popis stavebního záměru:

#### Stávající stav:

V současnosti jsou v zájmovém území podmáčené louky, hospodářsky nevyužívané, zarostlé náletovými dřevinami a stromy. Ve vyšších polohách, po levé straně vodního toku se nachází svažité louky. Vodní tok v dané lokalitě přechází ze zatrubnění do upraveného koryta.

#### Návrh řešení:

V předemětném území se provede výstavba nuceně průtočné vodní nádrže s hrází údolního typu ze zeminy vytěžené v budoucí zátopě. Nádrž bude mít spodní výpusť a pro případ velké vody bude postaven bezpečnostní přeliv - průleh. Bude zvýšena niveleta stávající účelové komunikace. Vzhledem k poloze hráze bude nutné provést přeložku vodovodu a sdělovacích kabelů.

Stavba bude členěna na následující objekty:

- So 01 – Práce v zátopě
- So 02 – Hráz
- So 03 – Výpustné zařízení – požerák
- So 04 – Bezpečnostní přeliv – průleh
- So 05 – Přijezdová komunikace
- So 06 – Přeložka vodovodu
- So 07 – Přeložka sdělovacích kabelů

#### So 01 – Práce v zátopě

Na základě inženýrsko-geologické a hydrogeologické posouzení bylo zjištěno, že vhodná zemina pro konstrukci hráze se vyskytuje pouze v omezené mocnosti. V místě budoucí nádrže bude nejprve sejmuta cca 0,2 m tlustá vrstva humózní zeminy, aby se mohla těžit vhodná zemina o mocnosti cca 1,4 m (dle příčných profilů). Vytěžená zemina bude zbavena organických částí a protříděna, aby do hráze byla použita jen nejhodnější zemina. Přebytečná vytěžená zemina se použije na dosypání účelové komunikace a bude odvezena na pozemky (p.č. 1569/18, 1653/33, druh pozemku – TTP) ve vlastnictví obce.

Nejprve bude provedena skrývka humózní zeminy, která bude uložena na mezideponii. Poté se do prostoru uloží přebytečná zemina, která bude zpětně překryta humózní zeminou (viz kubaturové listy). Do vzdálenosti 1,60 m od osy vodovodního potrubí bude uložena zemina o mocnosti maximálně 0,30 m.

Z důvodu propustnosti spodní vrstvy zeminy (viz. IGP) se dno a břehy nádrže prohloubí 30 cm pod úroveň budoucího dna a provede se zhutněný zásyp zeminou MS na plánovanou niveletu dna (dle příčných profilů) a tím se dno utěsňuje proti případným průsakům.

Břehy nádrže budou ve sklonu 1 : 3. Vyspádování dna bude provedeno v podélném směru ve sklonu 5,0 %. V příčném směru bude dno vyspádováno ve sklonu 6,0 %.

K provedení prací budou použity běžné mechanizační prostředky (rypadla, dozery a terénní nákladní vozidla). Zátopa bude upravena do pravidelného tvaru s plynulými přechody. Pro rychlé oživení vodní plochy budou však břehy nádrže opatřeny řadou nepravidelných zářezů, které nebudou „začištěny“, vyhlazeny ani urovnány. V jihozápadní části se vytvoří litorální pásma (cca 10,4% ze zatopené plochy.)

#### So 02 – Hráz

Hráz je údolního typu, zemní homogenní sypaná z vhodné zeminy těžené v zátopě. Hráz bude pochozí. Návodní líc bude ve sklonu 1 : 2,5 a vzdušný líc ve sklonu 1 : 1,8. Návodní líc bude zpevněn záhozem z lomového kamene (min Ø 20 cm – do 40 kg) v tl. 0,4 m, uloženém na šterkopískovém filtru tl. 0,2 m. Vzdušný líc, stejně jako koruna, bude ohumusován a oset travním semenem. Délka hráze činí 41,0 m, maximální výška hráze 3,7 m, koruna hráze je na kótě 500,35 m n. m., šířka hráze v koruně je 2,5 m.

V patě vzdušného líce hráze bude zřízen filtrační dren, který bude odvádět průsakovou vodu z hráze a bude zabraňovat podmáčení okolních pozemků. Drenážní potrubí drenu perforované PVC DN 100 bude vyústěno ve výustním objektu výpustního zařízení. Filtrační dren v levé části hráze bude mít délku 35,5 m a v pravé části hráze bude mít délku 7,0 m.

### So 03 – Výpustné zařízení - požerák

Pro manipulaci s hladinou a k vypouštění nádrže je navrženo výpustné zařízení – požerák. Šachta požeráku je uzavřená, světlé rozměry 60 x 115 cm, tloušťka stěn 25 cm a výška 3,70 m. Šachta požeráku je ze železobetonu (C30/37 XF3 + 2x síť KARI 100x100/8), je uzavřena ocelovým uzamykatelným poklopem opatřeným nátěrem proti korozi. Pro přístup do šachty budou sloužit stupadla obalená povlakem z PVC. Pro manipulaci s hladinou v nádrži bude sloužit dvojité dlužová stěna. Jednotlivé dluže budou osazeny na polodrážku v ocelových U profilech. Prostor mezi dlužovými stěnami bude vyplněn těsnícím materiálem. Na vršku šachty bude vedle poklopu umístěn geodetický bod (hřeb) s kovovou cedulkou, kde bude uvedena nadmožská výška 500,35 m n. m. Pod dlužovou stěnou je dlažba z lomového kamene tl. 0,25 m zapuštěná do betonu. Zajištění minimálního zůstatkového průtoku bude prostřednictvím třmenového kovotěsnícího šoupěte DN 100 a ocelové trubky stejného profilu. Zařízení bude uloženo v betonovém kvádru, rozměrů 30 x 30 x 34 cm, umístěný ve dně požeráku u vislé stěny. Třmenové šoupě bude uchyceno k zabetonované ocelové trubce. Ovládání průtoku bude pomocí ocelového táhla ukončeného ocelovým kolečkem umístěným pod poklopem.

Nátokový objekt bude upraven betonovou vpustí pro zamezení nechtěného úplného vypuštění nádrže. V její čelní stěně jsou osazeny dluže, až po jejich odstranění dojde k úplnému vypuštění nádrže. Nátok a vrchní část vpustí jsou osazeny česlemi (rozteč česlic 60 mm), přívodní potrubí bude obetonované PVC DN 300, dl. 6,0 m.

Na šachtu požeráku navazuje odtokové obetonované potrubí PVC DN 300, délka 8,5 m, které je ukončeno výústním objektem (C30/37 XF3 + 2x síť KARI 100x100/8) do stávajícího koryta pod hrází, které bude zpevněné záhozem z LK (80-200kg) v délce 3,0 m. Zához bude ukončen železobetonovým ukončujícím prahem tl. 40 cm a délky 3,4 m, v kterém bude umístěn Thomsonův přeliv pro kontrolu minimálního zůstatkového průtoku Q<sub>330</sub>.

Vedle požeráku bude osazeno schodiště do zátopy z LK do betonu, popřípadě z betonu. Šířka schodiště bude 1,1 m, délka 8,5 m, celkový počet stupňů 17 ks a rozměr stupňů 0,20 x 0,50 m. Konstrukce schodiště bude uložena na geotextilii.

Betonové konstrukce, které přijdou do styku se zemínou, budou před zasypáním natřeny jílovým mlékem (pačok). Kovové konstrukce a prvky budou opatřeny antikoročním úpravou pozinkováním do hloubky 126 mikromilimetrů. Dřevěné konstrukce a prvky budou tlakově impregnovány a natřeny dřevěnou lazurou.

Souřadnice výpustného zařízení – požeráku: x = 642930,83; y = 1136428,15

### So 04 – Bezpečnostní přeliv - průleh

Bezpečnostní přeliv je navržen jako průleh, z důvodu jednoduchosti a začlenění do krajiny. Je osazen v pravé části při zavázání hráze do terénu. Kapacita přelivu je dimenzována na Q<sub>100</sub>, šířka přelivné hrany je 5,00 m (1,75 m přímá + 2 x 1,625 m šikmo). Při průtoku Q<sub>100</sub> bude velká voda bezpečně převedena při přepadové výšce 0,60 m. Přelivná hrana je navržena z železobetonu C 30/37 XF 3 + 2x síť KARI 100x100/8, práh je založen do hloubky 140 cm. Boční svahy průlehu v hrázi budou ve sklonu 1 : 5. Samotný průleh je ve sklonu 4,0% a tvoří ho rovnanina z LK (80 – 100 kg) v tl. 0,5 m s vyklínováním. Rovnanina je ukončena betonovým prahem (C 30/37 XF 3 + 2x síť KARI 100x100/8), šířky 40 cm, a hloubky 90 cm. Za prahem pokračuje spádíště provedené z LK (200 - 500 kg) ukládaného na štět v tl. 0,5 m. Spádíště je ukončeno betonovým prahem (C 30/37 XF 3 + 2x síť KARI 100x100/8), šířky 40 cm, délky 3,7 m a hloubky 90 cm. Za prahem budou případné velké vody odtékat odtokovým nasměrovacím korytem. Koryto vodu navede do stávajícího koryta toku.

Souřadnice bezpečnostního přelivu - průlehu: x = 642922,30; y = 1136433,49

### So 05 – Přilézová komunikace

Stávající účelová komunikace, která vede k místu budoucí nádrže, bude po dobu realizace nádrže udržována zhotovitelem (např. dosypání výtlučků, ořezání stromů, atd.). Jedná se o komunikaci délky cca 50 m a šířky 3,0 m. Na tuto stávající komunikaci se navrší zhutněná zemina a dojde tak ke zvýšení nivelety komunikace.

### So 06 – Přeložka vodovodu

Stávající vodovod je nutné stranově přeložit mimo budoucí objekt rybníka. Vodovod bude na začátku a konci překládaného úseku přerušen a nastaven přeložkou stejné dimenze, která bude uložena do nové kynety podél budoucího rybníka.

Přeložka je navržena z materiálu PE100, d110x10mm SDR 11 (PN16) dle PAS 1075 typ 2 dvouvrstvé (vnější modrá vrstva 10% průřezu) Potrubí bude svařované elektrospojkami. Celková délka přeložky činí 78,0 m. Napojení na stávající vodovodní řad PVC d110x10mm bude pomocí multitoleranční spojky d110 + výstužné nerezové vložky pro PE a PVC potrubí. V místech lomů budou použity elektrokolena 30 a 45 stupňů a oblouk 11 stupňů z PE 100 RC SDR 11.

Potrubí bude uloženo na hutněný podsyp ze šterkopísku frakce 0-16 mm (podíl frakce 8-16 mm max. 10%), tl 0,10 m. Podsyp musí být vyrovnán tak, aby na něm potrubí spočívalo v celé délce. Je nutno dbát na důkladné vyplnění prostoru mezi podkladní vrstvou a horizontální osou potrubí, aby byl zachován tlak na obě strany potrubí a nedocházelo k jeho deformaci.

K pozdějšímu vyhledávání bude na vrch potrubí po 1,5 m připáskován identifikační (vyhledávací) vodič zelenožlutý CYY 6 mm<sup>2</sup>, který bude vyveden do poklopů armatur. Zhotovitel předloží při předání stavby doklad o zkoušce vodiče.

Po uložení potrubí (montáž musí být prováděna dle pokynů výrobce) se provede hutněný obsyp stejným materiálem v celém profilu do výšky 0,3 m nad potrubí, aby bylo chráněno před poškozením při dalším hutněném zásypu vytěženou zeminou. Zhutňování se provádí pomocí lehkých vibračních desek, případně lehkých vibračních strojů. Obsyp bude prováděn rovnoběžně po obou stranách po vrstvách max. 15 cm, které se zhutní na 95% maximální objemové hmotnosti sušiny podle standardní Proctorovy zkoušky. Zkoušky zhutnění provádět dle normy ČSN 73 3050 (min. 1 zkouška / 500 m<sup>3</sup>).

Před provedením zásypu vytěženou zeminou bude na obsypový materiál uložena trasovací páska (folie) v modrém, nebo bílém provedení s nápisem „Pozor vodovod“ umožňující pozdější vyhledávání a ochranu potrubí.

Zásyp vytěženou zeminou z výkopu je hutněn na stejnou míru jako okolní terén. Nesmí docházet k poklesům. Mechanické zhutňování těsně nad potrubím je nepřipustné, je s ním možno začít od tl. min. 30 cm nad potrubím, aby bylo chráněno před poškozením. Vytlačená zemina ze zemních prací bude použita v rámci stavby na násyp hráze, terénní úpravy pod hrází (zvýšení nivelety účelové komunikace) a bude odvezena na pozemky (p.č. 1569/18, 1653/33) ve vlastnictví obce.

V místě napojení na stávající vodovod a v místech s větším spádem jak 10% (v odbočkách a vertikálních lomech potrubí) budou osazeny betonové zajišťovací bloky.

Celá trasa vodovodu musí být vytyčena s ohledem na stávající podzemní zařízení v souladu s ČSN 73 6005 Prostorové uspořádání sítí technického vybavení. Potrubí bude umístěno v rýze v souladu s ČSN 73 6005. Přeložka bude zhotovena dle technických standardů Vodárenské akciové společnosti, a.s.

Potrubí bude vypláchnuto, tlakově odzkoušeno a desinfikováno. Celý rozvod vody musí být ještě před zasypáním geodeticky zaměřen. K závěrečné technické prohlídce vodního díla bude předložena dokumentace a doklady požadované provozovatelem.

#### So 07 – Přeložka sdělovacích kabelů

Stávající sdělovací kabely je nutné stranově přeložit mimo budoucí objekt rybníka. Sdělovací kabel bude na začátku a konci překládaného úseku přerušen a nastaven přeložkou stejné dimenze, která bude uložena do nové koryty podél budoucího rybníka. Přeložka bude délky 37,0 m provedena dle požadavků a standardů správce sítě.

Po uložení kabelů se provede hutněný obsyp stejným materiálem v celém profilu do výšky 0,1 m nad chráničku, aby byly chráněny před poškozením při dalším hutněném zásypu. Zhruba 30 cm nad chráničku se do zásypu z původního terénu dá výstražná fólie. Zásyp má být výšky min 0,7 m nad kabelem. Kabely budou uloženy v zemi při dodržení ochr. vzdálenosti dle prostor. uspořádání sítí ČSN 73 6005.

Podrobnější zpracování přeložky bude v prováděcí dokumentaci dodanou správcem sítě.

Hloubka vody při hl. zásobní (v patě návodního líce)	2,85 m
Maximální hloubka (v patě návodního líce)	3,50 m
Průměrná hloubka vody (při Hz)	1,80 m
Maximální výška hráze (měřeno v pozeráku)	3,70 m
Délka hráze	41,0 m
Délka volné hladiny	54,0 m
Nejnižší kóta nádrže	496,80 m n. m.

#### **HLADINA**

stálá	Hs	499,00 m n. m.
zásobní	Hz	499,65 m n. m.
ovladatelného retenčního prostoru	Ho	499,70 m n. m.
maximální (Q <sub>100</sub> )	Hmax	500,30 m n. m.

#### **PLOCHA**

při hladině stálé	Ps	1 190 m <sup>2</sup>
při hladině zásobní	Pz	1 660 m <sup>2</sup>
při hladině maximální (Q <sub>100</sub> )	Pmax	1 955 m <sup>2</sup>

#### **OBJEM VODY**

při hladině stálé	Vs	1 015 m <sup>3</sup>
při hladině zásobní	Vz	1 925 m <sup>3</sup>
retenční ovladatelná	Vro	95 m <sup>3</sup>
retenční neovladatelná	Vrn	1 120 m <sup>3</sup>
celkový retenční	Vrc	1 215 m <sup>3</sup>
celkový	Vc	3 140 m <sup>3</sup>

Další podrobnosti jsou uvedeny v projektové dokumentaci, kterou vypracoval Bc. Pavel Oulehla a potvrdil Ing. Blahoslav Kopeček - autorizovaný inženýr pro vodohospodářské stavby, z 09/2020.

**Stanoví podmínky pro umístění stavebního záměru v souladu s ust. § 94p odst. 1 stavebního zákona:**

1. Stavební záměr bude umístěn na pozemku parcela číslo KN 1569/18 v katastrálním území Hrbov u Velkého Meziříčí, jak je zakresleno v situačním výkresu, který je nedílnou součástí tohoto rozhodnutí.
2. Umístění bude provedeno podle projektové dokumentace ověřené v územním řízení, případné změny nesmí být provedeny bez předchozího povolení vodoprávního úřadu.
3. Pro umístění a uskutečnění stavby se jako stavební pozemek vymezuje pozemek parcela číslo KN 1569/18 v katastrálním území Hrbov u Velkého Meziříčí.

**Stanoví podmínky pro provedení stavby v souladu s ust. § 94p odst. 1 stavebního zákona:**

1. Stavba bude provedena podle projektové dokumentace, která je přílohou tohoto rozhodnutí; případné změny nesmí být provedeny bez předchozího povolení stavebního úřadu. Projektant odpovídá za správnost, celistvost a úplnost a bezpečnost stavby provedené podle jím zpracované projektové dokumentace a proveditelnost stavby podle této dokumentace, jakož i za technickou a ekonomickou úroveň projektu, technologického zařízení včetně vlivů na životní prostředí.
2. Stavba bude provedena na pozemku parcela číslo KN 1569/18 v katastrálním území Hrbov u Velkého Meziříčí.
3. Stavebník zajistí vytyčení prostorové polohy stavby oprávněným zeměměřičem.
4. Stavba bude dokončena nejpozději do 31.12.2023.
5. Stavebník je povinen vést přehledně záznamy o stavbě (stavební deník). U staveb, kde jsou stavebníky organizace, příp. právnické osoby, musí být označeno, kdo je stavebníkem, kdo stavbu provádí, jméno stavbyvedoucího a doba provádění stavby.
6. Při nedodržení projektového řešení se stavebník vystavuje nebezpečí postihu finančními sankcemi dle § 178 - § 183 stavebního zákona.
7. Před zahájením zemních prací je stavebník povinen zajistit vytyčení všech podzemních i nadzemních sítí, aby nedošlo k jejich případnému poškození.
8. Budou dodrženy podmínky vyjádření:
  - a) Závazné stanovisko MěÚ Velké Meziříčí, odbor ŽP, ze dne 15.2.2021 pod č.j. ŽP/118121/2020-tunkr/715/2021, které je uvedeno v příloze a je nedílnou součástí tohoto rozhodnutí.
  - b) Rozhodnutí MěÚ Velké Meziříčí, odbor ŽP, ze dne 9.12.2020 pod č.j. ŽP/112365/2020-chme/30404/2020.
  - c) Závazné stanovisko MěÚ Velké Meziříčí, odbor ŽP, ze dne 14.12.2020 pod č.j. ŽP/112599/2020-rybar/30351/2020, které je uvedeno v příloze a je nedílnou součástí tohoto rozhodnutí.
  - d) Závazné stanovisko MěÚ Velké Meziříčí, odbor ŽP, ze dne 1.4.2021 pod č.j. ŽP/14989/2021-chme/2173/2021, které je uvedeno v příloze a je nedílnou součástí tohoto rozhodnutí.
  - e) Stanovisko Povodí Moravy, s.p., Brno, ze dne 1.12.2020 pod zn.PM-46198/2020/5203/Pe, které je uvedeno v příloze a je nedílnou součástí tohoto rozhodnutí.
  - f) Závazné stanovisko MěÚ Velké Meziříčí, odbor dopravy a silnič. hospodářství, ze dne 23.11.2020 pod č.j. DOP/112285/2020-krej/27/2020, které je uvedeno v příloze a je nedílnou součástí tohoto rozhodnutí.



- g) vyjádření CETIN a.s., Praha, ze dne 17.2.2021 pod č.j. 545712/21, které je uvedeno v příloze a je nedílnou součástí tohoto rozhodnutí
  - h) vyjádření E.ON Distribuce, a.s., České Budějovice, ze dne 12.10.2020 pod zn. P11356-27022339, které je uvedeno v příloze a je nedílnou součástí tohoto rozhodnutí.
  - i) stanovisku VODÁRENSKÁ AKCIOVÁ SPOLEČNOST, a.s., divize Žďár nad Sázavou, ze dne 7.12.2020 pod č.j. ZR/5288/2020-Mr a ze dne 7.12.2020 pod č.j. ZR/5288-2/2020-Mr, které je uvedeno v příloze a je nedílnou součástí tohoto rozhodnutí.
  - j) Vyjádření Krajská správa a údržba silnic Vysočiny, p.o., Jihlava, ze dne 23.11.2020 pod zn. KSAUPO/15842/2020, které je uvedeno v příloze a je nedílnou součástí tohoto rozhodnutí.
  - k) Vyjádření Moravský rybářský svaz, z.s., Brno, ze dne 1.4.2021 pod zn.048/2021, které je uvedeno v příloze a je nedílnou součástí tohoto rozhodnutí.
  - l) Stanovisko Policie České republiky DI Žďár nad Sázavou, ze dne 15.12.2020 pod č.j. KRPI-129585-1/ČJ-2020-161406-DING, které je uvedeno v příloze a je nedílnou součástí tohoto rozhodnutí.
9. Před zahájením stavby bude na viditelném místě u vstupu na staveniště umístěn štítek „Stavba povolena“, který obdrží stavebník, jakmile toto rozhodnutí nabude právní moci. Štítek musí být chráněn před povětrnostními vlivy, aby údaje na něm uvedené zůstaly čitelné, a ponechán na místě do kolaudace stavby
  10. Stavebník oznámí stavebnímu úřadu termín zahájení stavby.
  11. Předmětné vodní dílo bude ke dni provedení závěrečné kontrolní prohlídky vybaveno vodočetnou latí, osazenou na požeráku.
  12. Stavebníkovi se ukládá v souladu s § 156 stavebního zákona, aby pro stavbu byly použity jen takové výrobky, materiály a konstrukce, jejichž vlastnosti z hlediska způsobilosti stavby pro navržený účel zaručují, že stavba při správném provedení a běžné údržbě po dobu předpokládané existence splňuje základní požadavky stavby.
  13. Po dokončení stavby stavebník požádá podle § 122 stavebního zákona o vydání kolaudačního souhlasu. Žádost o kolaudační souhlas předloží stavebník v souladu s ustanovením § 196 odst. 1 stavebního zákona na předepsaném formuláři příloha č. 14 dle § 22 vyhlášky č.183/2018 Sb., o náležitostech rozhodnutí a dalších opatření vodoprávního úřadu a o dokladech předkládaných vodoprávnímu úřadu, ve znění pozdějších předpisů a vyhlášky 503/2006 Sb., o podrobnější úpravě územního rozhodování, územního opatření a stavebního řádu, ve znění pozdějších předpisů, kterou se provádějí některá ustanovení stavebního zákona ve věcech stavebního řádu.

### III. rozhoduje

podle ustanovení § 61 odst. 5 vodního zákona a ustanovení § 67 a násled. správního řádu o  
zařazení stavby vodního díla: " Rybník pod Hrbovem " do IV. kategorie.

### IV. stanovuje

podle ustanovení § 36 odst. 2 vodního zákona ustanovení a § 67 a násled. správního řádu  
minimální zůstatkový průtok  
**Q330=0,3 l/s v toku pod rybníkem.**

Ve smyslu ustanovení § 36 odst. 2 vodního zákona vodoprávní úřad dále stanoví:

- 1) Místo měření MZP: profil vodního toku pod hrází rybníka
- 2) Způsob měření MZP: měrná nádoba
- 3) Četnost předkládání výsledku měření MZP: na výzvu vodoprávního úřadu

Účastníci řízení podle ustanovení § 27 odst. 1 správního řádu a podle ustanovení § 94k písm. a) stavebního zákona:

Město Velké Meziříčí, Radnická 29/1, 594 01 Velké Meziříčí

### Odůvodnění

Městský úřad Velké Meziříčí, odbor životního prostředí, jako věcně příslušný vodoprávní úřad obdržel dne 12.2.2021 od navrhovatele: tj. Město Velké Meziříčí, Radnická 29/1, 594 01 Velké Meziříčí, IČ 002 95 671 zastoupeno na základě plné moci společností KOINVEST, s.r.o., Demlova 1011, 674 01 Třebíč, IČ 255 89 679, žádost o povolení k nakládání s povrchovými vodami - k jejich vzdouvání a akumulaci dle § 8 odst. 1 písm. a) bod 2 vodního zákona a žádost o společné povolení k vodnímu dílu: "Rybník pod Hrbovem" na pozemku p.č. KN 1569/18 v k.ú. Hrbov u Velkého Meziříčí, o zařazení vodního díla do kategorie a stanovení min. zůstat. průtoku.

Žádost byla doložena všemi povinnými doklady podle ustanovení § 2 vyhlášky č. 183/2018 Sb., o náležitostech rozhodnutí a dalších opatření vodoprávního úřadu a dokladech předkládaných vodoprávnímu úřadu a podle ustanovení § 7a vyhl. č. 503/2006 Sb., o podrobnější úpravě územního rozhodování, územního opatření a stavebního řádu, ve znění pozdějších předpisů.

Podle příslušných ustanovení správního řádu, vodního a stavebního zákona oznámil příslušný vodoprávní úřad zahájení vodoprávního řízení a společného územního a stavebního řízení všem známým účastníkům řízení i dotčeným orgánům oznámením pod č.j. ŽP/14214/2021-krivs/1773/2021 ze dne 12.3.2021 a bylo svoláno jednání spojené s místním šetřením na den 7.4.2021. Pozvánka byla řádně a včas doručena. O průběhu ústního jednání byl sepsán protokol.

Vodoprávní úřad v provedeném společném řízení přezkoumal předloženou žádost, projednal ji s účastníky řízení a dotčenými orgány a zjistil, že jejím uskutečněním nejsou ohroženy zájmy chráněné vodním a stavebním zákonem, předpisy vydanými k jeho provedení a zvláštními předpisy.

Vodoprávní úřad dále stavbu posoudil z hledisek uvedených v § 90 stavebního zákona a zjistil její soulad s požadavky:

- a) stavebního zákona a jeho prováděcích právních předpisů, zejména s obecnými požadavky na využívání území,
- b) na veřejnou dopravní nebo technickou infrastrukturu k možnosti a způsobu napojení nebo k podmínkám dotčených ochranných a bezpečnostních pásem,
- c) zvláštních právních předpisů a se závaznými stanovisky, popřípadě s rozhodnutími dotčených orgánů podle zvláštních právních předpisů nebo tohoto zákona, popřípadě s výsledkem řešení rozporů.

#### Majetkoprávní poměry:

k.ú. Hrbov u Velkého Meziříčí pozemek:

p.č. 1569/18- Město Velké Meziříčí, Radnická 29/1, 594 01 Velké Meziříčí

U vodního díla je stanoven minimální zůstatkový průtok o hodnotě  $Q_{330d} = 0,3$  l/s a vodní dílo je dle posudku TBD zařazeno do 4. kategorie.

#### Dokladová část:

- žádost o povolení k nakládání s povrchovými vodami a o zařazení vodního díla do kategorie a o stanovení min. zůstatkového průtoku ( $Q_{330d}$ )
- žádost o společné povolení na předmětné vodní dílo
- plná moc

- výpis z KN
- kopie katastrální mapy
- údaje ČHMÚ, pobočka Brno, ze dne 10.9.2020 pod č.j. CHMI-561/685/2020
- závazné stanovisko MěÚ Velké Meziříčí, odbor výstavby a RR, orgán územního plánování, ze dne 14.12.2020 pod č.j. VÝST/112373/2020-klim/30881/2020
- závazné stanovisko MěÚ Velké Meziříčí, odbor výstavby a RR, obecný stavební úřad- SO 07 Přeložka sdělovacích kabelů, ze dne 6.4.2021 pod č.j. VÝST/17582/2021-ro/2217/2021
- závazné stanovisko MěÚ Velké Meziříčí, odbor dopravy a silnič.hospodářství, silniční úřad-SO 05 Přijezdová komunikace, ze dne 7.4.2021 pod č.j. DOP/17834/2021-po/26/2021
- závazné stanovisko MěÚ Velké Meziříčí, odbor dopravy a silnič. hospodářství, ze dne 23.11.2020 pod č.j. DOP/112285/2020-krej/27/2020
- vyjádření KÚ Kraje Vysočina, odbor životního prostředí a zemědělství (EIA, Natura), Jihlava, ze dne 26.3.2021 pod č.j. KUJI/27415/2021
- souhrnné vyjádření MěÚ Velké Meziříčí, odbor ŽP, ze dne 27.1.2021 pod č.j. ŽP/112368/2020-pa/426/2020
- závazné stanovisko MěÚ Velké Meziříčí, odbor ŽP, státní správa ochrany lesa, ze dne 15.2.2021 pod č.j. ŽP/118121/2020-tunkr/715/2021
- závazné stanovisko MěÚ Velké Meziříčí, odbor ŽP, státní správa ochrany ZPF, ze dne 14.12.2020 pod č.j. ŽP/112599/2020-rybar/30351/2020
- rozhodnutí MěÚ Velké Meziříčí, odbor ŽP, státní správa ochrany přírody, ze dne 9.12.2020 pod č.j. ŽP/112365/2020-chme/30404/2020
- závazné stanovisko ke kácení dřevin MěÚ Velké Meziříčí, odbor ŽP, státní správa ochrany přírody, 1.4.2021 pod č.j. ŽP/14989/2021-chme/2173/2021
- závazné stanovisko MěÚ Velké Meziříčí, odbor ŽP, státní správa odpadového hospodářství, ze dne 3.12.2020 pod č.j. ŽP/112371/2020-fial/285/2020
- posudek o zařazení vodního díla do kategorie- VODNÍ DÍLA –TBD a.s., Pracoviště Brno, ze dne 6.11.2020 pod zn. O 9883/20/B
- stanovisko správce povodí a správce toku- Povodí Moravy, s.p., Brno, ze dne 1.12.2020 pod č.j. PM-46198/2020/5203/Pe
- závazné stanovisko Sekce nakládání s majetkem Ministerstva obrany, Praha, ze dne 11.1.2021 pod sp.zn.107340/2021-1150-OÚZ-BR
- vyjádření Moravský rybářský svaz, z.s., Brno, ze dne 1.4.2021 pod zn. 048/2021
- vyjádření VODÁRENSKÁ AKCIOVÁ SPOLEČNOST, a.s., divize Žďár nad Sázavou, ze dne 7.12.2020 pod č.j. ZR/5288/2020-Mr ze dne 7.12.2020 pod č.j. ZR/5288-2/2020-Mr
- vyjádření SVK Žďársko, Žďár nad Sázavou, ze dne 25.3.2021
- smlouva o provedení přeložky se SVK Žďársko (§ 24 z.č. 274/2001 Sb., o vodovodech a kanalizacích pro veřejnou potřebu) ze dne 12.5.2021, doložena 18.5.2021
- závazné stanovisko Policie ČR KŘ DI Žďár nad Sázavou, ze dne 15.12.2020 pod č.j. KRPJ-129585-1/č.j.2020-161406-DING
- vyjádření Krajská správa a údržba silnic Vysočiny, p.o., Jihlava, ze dne 23.11.2020 pod zn. KSAUSPO/15842/2020
- vyjádření CETIN a.s., Praha, ze dne 17.2.2021 pod č.j.545712/21
- vyjádření GasNet služby, s.r.o., Brno, ze dne 6.11.2020 pod zn. 5002255900
- vyjádření E.ON Distribuce, a.s., České Budějovice, ze dne 12.10.2020 pod zn. L16945-27022339
- vyjádření Vodafone Czech Republic, a.s., Praha, ze dne 6.11.2020 pod zn.201106-1206227709
- vyjádření Archeologický ústav AV ČR Brno, ze dne 9.11.2020 pod č.j. ARUB/6488/2020
- plán kontrolních prohlídek
- dokumentace pro společné povolení, kterou vypracoval
  - autorizovaný inženýr pro vodohospodářské stavby
- dokumentace přeložky sdělovacích kabelů dodaná správcem sítě –C.3
- správní poplatek podle zákona č. 634/2004 Sb., o správních poplatcích, ve znění pozdějších předpisů se nevyměňuje

Okruh účastníků řízení byl stanoven s ohledem na ustanovení § 27 správního řádu následovně:  
Účastníci řízení podle ustanovení § 27 odst. 1 správního řádu a podle ustanovení § 94k písm. a) stavebního zákona:

Město Velké Meziříčí, Radnická 29/1, 594 01 Velké Meziříčí zastoupeno na základě plné moci společností KOINVEST, s.r.o., Demlova 1011, 674 01 Třebíč

Účastníci řízení podle ustanovení § 27 odst. 1, 2,3 správního řádu a podle ustanovení § 94k písm. b) až e) stavebního zákona:

EG.D, a.s., Lidická 1873/36, 602 00 Brno

CETIN a.s., Českomoravská 2510/19, 190 00 Praha

VODÁRENSKÁ AKCIOVÁ SPOLEČNOST, a.s., Soběšická 156, 638 01 Brno

Svaz vodovodů a kanalizací Žďársko, Vodárenská 2, 591 01 Žďár nad Sázavou

Povodí Moravy, s.p., Dřevařská 11, 602 00 Brno

Kraj Vysočina, Žižkova 1882/57, 586 01 Jihlava, IČ 708 90 749 zastoupen na základě dodatku č. 1699 zřizovací listiny Krajskou správou a údržbou silnic Vysočiny, p.o., Kosovská 1122/16, 586 01 Jihlava

Město Velké Meziříčí, Radnická 29/1, 594 01 Velké Meziříčí

Lze předpokládat, že záměrem nedojde ke zhoršení stavu vodního útvaru, a že nebude mít za následek nedosažení dobrého stavu/potenciálu vod.

Vodoprávní úřad zajistil vzájemný soulad předložených závazných stanovisek dotčených orgánů vyžadovaných zvláštními předpisy, zabezpečil plnění požadavků vlastníků sítí technického vybavení a podmínky stanovisek zahrnul do podmínek tohoto rozhodnutí.

Do podmínek společného rozhodnutí nebyly zahrnuty ty podmínky, kde povinnost jejich plnění vyplývá přímo z platných právních předpisů a ty, které se týkají soukromoprávních vztahů účastníků.

Vodoprávní úřad rozhodl, jak je uvedeno ve výroku rozhodnutí, za použití ustanovení právních předpisů ve výroku uvedených.

Lze předpokládat, že záměrem nedojde ke zhoršení stavu vodního útvaru, a že nebude mít za následek nedosažení dobrého stavu/potenciálu vod.

Vodoprávní úřad zajistil vzájemný soulad předložených závazných stanovisek dotčených orgánů vyžadovaných zvláštními předpisy, zabezpečil plnění požadavků vlastníků sítí technického vybavení a podmínky stanovisek zahrnul do podmínek tohoto rozhodnutí.

Do podmínek společného rozhodnutí nebyly zahrnuty ty podmínky, kde povinnost jejich plnění vyplývá přímo z platných právních předpisů a ty, které se týkají soukromoprávních vztahů účastníků.

Vodoprávní úřad rozhodl, jak je uvedeno ve výroku rozhodnutí, za použití ustanovení právních předpisů ve výroku uvedených.

### Poučení účastníků

Proti tomuto rozhodnutí může účastník řízení podat podle ustanovení § 81 a násl. správního řádu odvolání, ve kterém se uvede, v jakém rozsahu se rozhodnutí napadá a dále namítaný rozpor s právními předpisy nebo nesprávnost rozhodnutí nebo řízení, jež mu předcházelo, ve lhůtě do 15 dnů ode dne jeho oznámení ke Krajskému úřadu Kraje Vysočina, se sídlem Žižkova 57, 587 33

Jihlava, podáním učiněným u Městského úřadu Velké Meziříčí, odboru ŽP, Radnická 29/1, 594 13 Velké Meziříčí. Odvolání se podává v potřebném počtu stejnopisů dle ustanovení § 82 odst. 2 správního řádu. Nepodá-li účastník potřebný počet stejnopisů, vyhotoví je na jeho náklady Městský úřad Velké Meziříčí.

Odvoláním lze napadnout výrokovou část rozhodnutí, jednotlivý výrok nebo jeho vedlejší ustanovení. Odvolání jen proti odůvodnění rozhodnutí je nepřípustné.

Odvolání musí mít náležitosti uvedené v § 37 odst. 2 správního řádu a musí obsahovat údaje o tom, proti kterému rozhodnutí směřuje, v jakém rozsahu ho napadá a v čem je spatřován rozpor s právními předpisy nebo nesprávnost rozhodnutí nebo řízení, jež mu předcházelo. Neří-li v odvolání uvedeno, v jakém rozsahu odvolatel rozhodnutí napadá, platí, že se domáhá zrušení celého rozhodnutí.

K novým skutečnostem a k návrhům na provedení nových důkazů, uvedeným v odvolání nebo v průběhu odvolacího řízení, se přihlédne jen tehdy, jde-li o takové skutečnosti nebo důkazy, které účastník nemohl uplatnit dříve. Namítá-li účastník, že mu nebylo umožněno učinit v řízení v prvním stupni určitý úkon, musí být tento úkon učiněn spolu s odvoláním.

Stavba nesmí být zahájena, dokud společné povolení nenabude právní moci.

Společné povolení má podle § 94p odst. 5 stavebního zákona platnost 2 roky ode dne nabytí právní moci.

Společné povolení pozbývá platnosti, jestliže stavba nebyla zahájena v době jeho platnosti. Společné povolení pozbývá platnosti též dnem, kdy stavební úřad obdrží oznámení stavebníka o tom, že od provedení svého stavebního záměru upouští; to neplatí, jestliže stavba již byla zahájena.

Při provádění stavby je nutno dodržet předpisy týkající se bezpečnosti práce a technických zařízení, zejména zákon č. 309/2006 Sb., kterým se upravují další požadavky bezpečnosti a ochrany zdraví při práci v pracovněprávních vztazích a o zajištění bezpečnosti a ochrany zdraví při činnosti nebo poskytování služeb mimo pracovněprávní vztahy (zákon o zajištění dalších podmínek bezpečnosti a ochrany zdraví při práci), a nařízení vlády č. 591/2006 Sb., o bližších minimálních požadavcích na bezpečnost a ochranu zdraví při práci na staveništích.

Vzhledem k tomu, že se může jednat o území s možnými archeologickými nálezy, může při zásazích do terénu v takovém území dojít k porušení archeologických situací, objektů a nálezů. V této souvislosti upozorňujeme žadatele na část třetí zákona č. 20/1987 Sb., o státní památkové péči, ve znění pozdějších změn (Archeologické výzkumy a nálezy), především na zákonnou povinnost dle ustanovení § 22 odst. 2 – Má-li se provádět stavební činnost na území s archeologickými nálezy, jsou stavebníci již od doby přípravy stavby povinni tento záměr oznámit Archeologickému ústavu a umožnit jemu nebo oprávněné organizaci provést na dotčeném území záchranný archeologický výzkum. O archeologickém nález, který nebyl učiněn při provádění archeologického výzkumu, musí nálezce nebo osoba odpovědná za provádění výkopových prací informovat Archeologický ústav AV ČR v Brně nebo nejbližší muzeum (§ 23 odst. 2 zákona č. 20/1987 Sb.), příslušný stavební úřad a orgán státní památkové péče. Zároveň je třeba učinit opatření nezbytná k tomu, aby nález nebyl poškozen nebo zničen.

ředitel odboru životního prostředí



**Přílohy:**

- a) Situace
- b) Závazné stanovisko MěÚ Velké Meziříčí, odbor ŽP, ze dne 15.2.2021 pod č.j. ŽP/118121/2020-tunkr/715/2021
- c) Závazné stanovisko MěÚ Velké Meziříčí, odbor ŽP, ze dne 14.12.2020 pod č.j. ŽP/112599/2020-rybar/30351/2020
- d) Závazné stanovisko MěÚ Velké Meziříčí, odbor ŽP, ze dne 1.4.2021 pod č.j. ŽP/14989/2021-chme/2173/2021
- e) Stanovisko Povodí Moravy, s.p., Brno, ze dne 1.12.2020 pod zn.PM-46198/2020/5203/Pe
- f) Závazné stanovisko MěÚ Velké Meziříčí, odbor dopravy a silnič. hospodářství, ze dne 23.11.2020 pod č.j. DOP/112285/2020-krej/27/2020
- g) Vyjádření CETIN a.s., Praha, ze dne 17.2.2021 pod č.j. 545712/21
- h) Vyjádření E.ON Distribuce, a.s., České Budějovice, ze dne 12.10.2020 pod zn. P11356-27022339
- i) Stanovisko VODÁRENSKÁ AKCIOVÁ SPOLEČNOST, a.s., divize Žďár nad Sázavou, ze dne 7.12.2020 pod č.j. ZR/5288/2020-Mr a ze dne 7.12.2020 pod č.j. ZR/5288-2/2020-Mr
- j) Vyjádření Krajská správa a údržba silnic Vysočiny, p.o., Jihlava, ze dne 23.11.2020 pod zn. KSAUPO/15842/2020
- k) Vyjádření Moravský rybářský svaz, z.s., Brno, ze dne 1.4.2021 pod zn.048/2021
- l) Stanovisko Policie České republiky DI Žďár nad Sázavou, ze dne 15.12.2020 pod č.j. KRPJ-129585-1/ČJ-2020-161406-DING

**Obdrží:**

**Účastníci řízení podle ustanovení § 27 odst. 1 správního řádu a podle ustanovení § 94k písm. a) stavebního zákona:**

Město Velké Meziříčí, Radnická 29/1, 594 01 Velké Meziříčí zastoupeno na základě plné moci společností KOINVEST, s.r.o., Demlova 1011, 674 01 Třebíč

**Účastníci řízení podle ustanovení § 27 odst. 1, 2,3 správního řádu a podle ustanovení § 94k písm. b) až e) stavebního zákona:**

EG.D, a.s., Lidická 1873/36, 602 00 Brno

CETIN a.s., Českomoravská 2510/19, 190 00 Praha

VODÁRENSKÁ AKCIOVÁ SPOLEČNOST, a.s., Soběšická 156, 638 01 Brno

Svaz vodovodů a kanalizací Žďársko, Vodárenská 2, 591 01 Žďár nad Sázavou

Povodí Moravy, s.p., Dřevařská 11, 602 00 Brno

Kraj Vysočina, Žižkova 1882/57, 586 01 Jihlava, IČ 708 90 749 zastoupen na základě dodatku č. 1699 zřizovací listiny Krajskou správou a údržbou silnic Vysočiny, p.o., Kosovská 1122/16, 586 01 Jihlava

Město Velké Meziříčí, Radnická 29/1, 594 01 Velké Meziříčí

**Dotčené orgány (doporučeně):**

MěÚ Velké Meziříčí, Radnická 29/1, 594 01 Velké Meziříčí, odbor výstavby a RR, úřad územního plánování

MěÚ Velké Meziříčí, Radnická 29/1, 594 01 Velké Meziříčí, odbor výstavby a RR, obecný stavební úřad

MěÚ Velké Meziříčí, Radnická 29/1, 594 01 Velké Meziříčí, odbor dopravy a silnič. hospodářství- silniční úřad

MěÚ Velké Meziříčí, Radnická 29/1, 594 01 Velké Meziříčí, odbor ŽP- ochrana ZPF, ochrana lesa, ochrana přírody, odpadové hospodářství

Sekce nakládání s majetkem Ministerstva obrany, odbor ochrany územních zájmů a státního odborného dozoru, Tychonova 1, 160 01 Praha

POLICIE ČESKÉ REPUBLIKY, KRAJSKÉ ŘEDITELSTVÍ POLICIE KRAJE VYSOČINA, územní odbor Žďár nad Sázavou, Dopravní inspektorát, nám. Republiky 69, 591 20 Žďár nad Sázavou

**Dále obdrží (doporučeně):**

GasNet Služby, s.r.o., Plynárenská 1, 657 02 Brno

Moravský rybářský svaz, z.s., Soběšická 83, 614 00 Brno

MĚSTSKÝ ÚŘAD VELKÉ MEZIŘÍČÍ  
ODBOR VÝSTAVBY A ÚZEMNÍHO ROZVOJE

Číslo jednací: VÝST/17582/2021-ro /2217/2021

Dne: 6. dubna 2021

Vyřizuje:

Telefon:

E-mail:

Datová schránka: gvebwhm

Město Velké Meziříčí, IČO 00295671, Radnická č. p. 29/1, 594 01 Velké Meziříčí  
v zastoupení KOINVEST, s.r.o., IČO 25589679, Demlova č. p. 1011/25, Horka-Domky, 674 01 Třebíč 1

## ZÁVAZNÉ STANOVISKO

Odbor výstavby a územního rozvoje Městského úřadu ve Velkém Meziříčí, jako stavební úřad příslušný podle § 13 odst. 1 písm. c) zákona č. 183/2006 Sb., o územním plánování a stavebním řádu, v platném znění (dále jen "stavební zákon"), vydává v souladu s ustanovením § 94j odst. 2 stavebního zákona na základě žádosti, kterou podalo Město Velké Meziříčí, IČO 00295671, Radnická č. p. 29/1, 594 01 Velké Meziříčí v zastoupení firmou KOINVEST, s.r.o., IČO 25589679, Demlova č. p. 1011/25, Horka-Domky, 674 01 Třebíč 1 (dále jen „žadatel“), za použití ustanovení § 149 zákona č. 500/2004 Sb., správní řád, ve znění pozdějších předpisů (dále jen „správní řád“) toto

### **z á v a z n é   s t a n o v i s k o :**

Odbor výstavby a územního rozvoje Městského úřadu ve Velkém Meziříčí, jako příslušný obecný stavební úřad vydává

### **s o u h l a s**

s vydáním společného povolení speciálním stavebním úřadem na soubor staveb:

### **„RYBNÍK POD HRBOVEM“**

#### **SO 07 - Přeložka sdělovacích kabelů**

(dále jen „stavba“) na pozemku pozemková parcela číslo 1569/18 v katastrálním území Hrbov u Velkého Meziříčí

#### **Odůvodnění:**

Žadatel podal speciálnímu stavebnímu úřadu žádost o společné povolení pro soubor staveb „RYBNÍK POD HRBOVEM“ na pozemku pozemková parcela číslo 1569/18 v katastrálním území Hrbov u Velkého Meziříčí, jehož součástí je stavební objekt „SO 07 - Přeložka sdělovacích kabelů“. Stavební úřad příslušný k povolení tohoto stavebního objektu je Městský úřad Velké Meziříčí odbor výstavby a územního rozvoje. Dle § 94j odst. 2 zákona č. 183/2006 Sb., o územním plánování a stavebním řádu, v platném znění (dále jen "stavební zákon") se u souboru staveb příslušnost k vydání společného povolení řídí příslušností k povolení stavby hlavní souboru staveb. Stavební úřady příslušné k umístění nebo povolení vedlejších staveb souboru



jsou ve společném územním a stavebním řízení dotčenými orgány a pro potřeby vydání společného povolení vydávají namísto rozhodnutí závazná stanoviska. Odbor výstavby a územního rozvoje Městského úřadu ve Velkém Meziříčí, jako stavební úřad příslušný podle § 13 odst. 1 písm. c) stavebního zákona k povolení stavby „SO 07 - Přeložka sdělovacích kabelů“ považuje tento stavební objekt za stavbu vedlejší v oznámeném souboru staveb, a proto je příslušným pro vydání společného povolení Městský úřad Velké Meziříčí, odbor životního prostředí, jako speciální stavební úřad dle § 15 odst. 1 písm. d) stavebního zákona.

Stavební objekt „SO 07 - Přeložka sdělovacích kabelů“ splňuje podmínky plynoucí z vyhlášky č. 501/2006 Sb., o obecných požadavcích na využívání území, v platném znění a vyhlášky č. 268/2009 Sb., o technických požadavcích na stavby, v platném znění.

Odbor výstavby a územního rozvoje Městského úřadu ve Velkém Meziříčí, jako obecný stavební úřad na základě výše uvedených skutečností vydal toto souhlasné závazné stanovisko s vydáním společného povolení pro výše uvedený soubor staveb.

Za správnost vyhotovení:

odbor výstavby a územního rozvoje

**Rozdělovník:**

Účastníci řízení:

Datová schránka:

Město Velké Meziříčí, IČO 00295671, Radnická č. p. 29/1, 594 01 Velké Meziříčí

v zastoupení KOINVEST, s.r.o., Demlova č. p. 1011/25, Horka-Domky, 674 01 Třebíč 1, DS: PO, 43sf6kj

