



S004P01HFG3P

Smlouva o právu provést stavbu

uzavřená níže uvedeného dne, měsíce a roku podle § 1746 odst. 2. zákona č. 89/2012 Sb., občanský zákoník, v platném znění

Obce pro Baťův kanál

sídlo: Masarykovo nám. 53/1, Hodonín, PSČ 695 01
zastoupený: Davidem Herzánem, předsedou svazku
IČO: 75068478
(dále jen „investor“)

a

Město Hodonín

sídlo: Masarykovo nám. 53/1, 695 01 Hodonín
zastoupené: Liborem Střechou, starostou města
IČO: 00284891
(dále jen „vlastník“)

I.

1. Vlastník prohlašuje, že je vlastníkem pozemků p. č. 8664, p. č. 8659 a p. č. 8660 v katastrálním území Hodonín, zapsaných na listu vlastnictví č. 10001 u Katastrálního úřadu pro Jihomoravský kraj, Katastrální pracoviště Hodonín (dále jen „pozemky“).
2. Investor prohlašuje, že má v úmyslu vybudovat mimo jiné na části výše uvedených pozemcích stavbu s názvem „**Cyklotrasa podél Baťova kanálu, úseku Rohatec - Hodonín**“, dle projektové dokumentace pro společné povolení stavby vypracované Ing. Peterem Štefančíkem, se sídlem [REDACTED], 695 01 Hodonín, IČO: 68052626 (dále jen „stavba“)
3. Rozsah stavby je vyznačen na situačním plánu, který tvoří nedílnou přílohu této smlouvy.

II.

1. Vlastník souhlasí s tím, že investor vybuduje stavbu v souladu s výše uvedenou projektovou dokumentací na výše uvedených pozemcích a souhlasí s tím, aby investor užíval dotčené části pozemků pro účely vybudování stavby v souladu s vydaným územním rozhodnutím, stavebním povolením a dalšími předpisy.
2. Vlastník povoluje zástupcům investora a dodavateli stavebních prací vstupovat na dotčené části pozemků k provedení přípravných prací a k vlastní realizaci stavby.
3. Stavebník je povinen co nejvíce šetřit pozemky uvedené v článku I. odstavci 1. této smlouvy a jiný majetek nacházející se na těchto pozemcích a bez zbytečných odkladů po jakémkoliv opravě, úpravě, údržbě či odstranění výše uvedené stavby uvést tyto pozemky a jiný majetek nacházející se na těchto pozemcích do náležitého stavu.

III.

Po provedení stavby bude vyhotoven geometrický plán vymezující příslušnou část pozemků,


který investor předá spolu s originálem kolaudačního rozhodnutí vlastníkově.

IV.

1. Tato smlouva je uzavírána nejméně po dobu realizace, v rámci níž bude stavba realizována a současně po dobu udržitelnosti tohoto projektu, tj. 5 let po finančním ukončení projektu.
2. Právní vztahy v této smlouvě neupravené se řídí ustanoveními zákona č. 89/2012 Sb., občanský zákoník, v platném znění, a předpisy souvisejícími.
3. Veškeré změny a doplňky obsahu této smlouvy lze činit výhradně formou písemného, číslovaného dodatku oboustranně potvrzeného smluvními stranami.
4. Tato smlouva bude zveřejněna v Registru smluv vedeném Ministerstvem vnitra České republiky. Zveřejnění smlouvy zajistí vlastník.
5. Smlouva je vystavena ve čtyřech stejnopisech, z nichž každá strana obdrží po dvou vyhotoveních.
6. Smlouva byla schválena Radou města Hodonína na schůzi konané dne 12. 7. 2022 usnesením č. 6163.
7. Smlouva byla schválena shromážděním dobrovolného svazku obcí Obce pro Baťův kanál dne 23. 8. 2022 usnesením č. 849.


V Hodoníně dne 07. 09. 2022

Vlast



V Hodoníně dne 9. 9. 2022

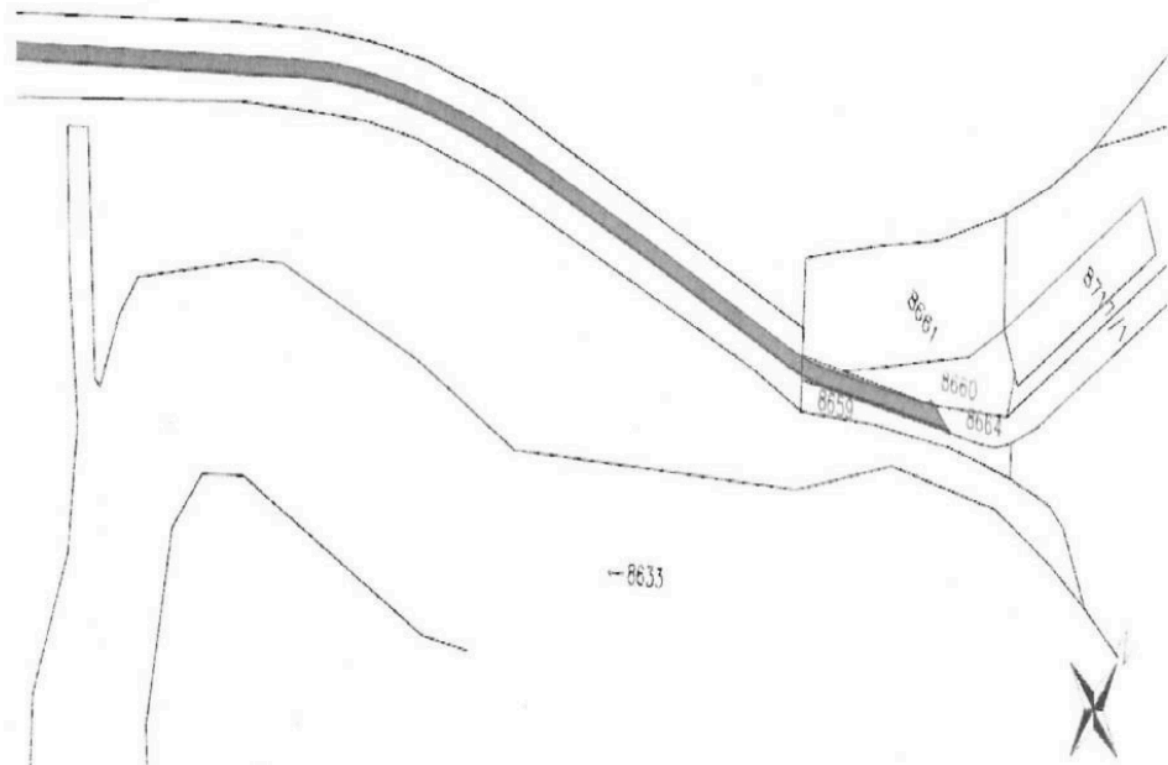
Investor:



Obce pro Baťův kanál
David Herzán
předseda svazku



8604



VYPRACOVAL A KRESLIL	[REDACTED]		DOOP PROJEKTANT	[REDACTED]	[REDACTED]
STAVEBNÍ ÚŘAD	Hodonín	MÍSTO STAVBY:	k.ú. Hodonín, Rohatec	Č.Ú. 028 464 71	[REDACTED] 0501 Hodonín
INVESTOR	Obce pro Bařův kanál, Masarykovo nám. 53/1, 695 01 Hodonín				e-mail: projektce.os@gmail.cz
AKCE	CYKLOTRASA podél Bařova kanálu úsek Hodonín - Rohatec (k.ú. Hodonín)			STUPEŇ:	DUR+DSP
				DATUM:	02/2022
				FORMÁT:	9x A4
				MĚŘÍTKO:	1:1500
PŘÍLOHA	KATASTRÁLNÍ SITUAČNÍ VÝKRES - úsek I			PŘÍLOHA Č.	PÁŘÍČÍ
				C.2.1	