

Město Nové Město na Moravě

se sídlem: Vratislavovo náměstí 103, 59231 Nové Město na Moravě

IČO: 00294900

DIČ: CZ00294900

zastupuje: Michal Šmarda, starosta města

bankovní spojení: Komerční banka, a.s.

číslo účtu: 19-1224751/0100

(„**Vlastník**“)

a

CETIN a.s.

sídlo: Českomoravská 2510/19, Libeň, 19000 Praha 9

IČO: 04084063, DIČ: CZ04084063

zapsaná v obchodním rejstříku vedeném Městským soudem v Praze, odd. B, vložka 20623

bankovní spojení: PPF banka, a.s.

číslo účtu: 2019160003/6000

zastoupená na základě Plné moci ze dne **15.12.2021**

společností **TEMO-TELEKOMUNIKACE, a.s.**, se sídlem Praha 10, U Záběhlického zámku 233/15, PSČ 106 00

zastoupena Soňou Plíhalovou na základě Plné moci ze dne **5.1.2022**

IČO: 257 40 253

DIČ: CZ25740253

zapsaná v obchodním rejstříku vedeném Městským soudem v Praze, oddíl B, vložka 5803

adresa datové schránky pro vyznění o vkladu: ffjsu3c

(„**CETIN**“)

(Vlastník a CETIN jednotlivě dále jako „**Strana**“, společně jako „**Strany**“) uzavřeli

SMLOUVU O ZŘÍZENÍ SLUŽEBNOSTI

(„**Smlouva**“)

Čl. I

Úvodem

1. Vlastník vlastní pozemky **parc. č. 1467, parc. č. 1468/5, parc. č. 2751, parc. č. 3787, parc. č. 3788/1 a parc. č. 3938/1**, zapsané na LV č. 1 pro katastrální území a obec Nové město na Moravě, u Katastrálního úřadu pro Vysočinu, katastrální pracoviště Žďár nad Sázavou („**Pozemky**“).
2. CETIN je podnikatelem ve smyslu příslušných ustanovení zákona č. 127/2005 Sb., o elektronických komunikacích a o změně některých souvisejících zákonů, ve znění pozdějších předpisů („**ZEK**“) a zajišťuje síť elektronických komunikací. Na Pozemcích je umístěno podzemní komunikační vedení veřejné komunikační sítě, metalické kabely, optické kabely a trubky HDPE, to vše v celkové délce 626,11 bm („**Komunikační vedení a zařízení**“).

Čl. II

Předmět Smlouvy

1. Vlastník zřizuje ve prospěch společnosti CETIN k Pozemkům služebnost **umístění a provozování** Komunikačního vedení a zařízení v rozsahu geometrického plánu č. 3425-547/2021, který je Přílohou č. 1 Smlouvy („**Služebnost**“).
2. CETIN Služebnost přijímá a Vlastník nebude jejímu výkonu bránit.
3. Služebnost je sjednána na dobu neurčitou.

Čl. III

Náhrada

1. CETIN se zavazuje, že za Služebnost Vlastníkovi zaplatí náhradu ve výši **500,- Kč**, slovy: pět set korun českých („**Náhrada**“). K Náhradě bude připočtena daň z přidané hodnoty ve výši stanovené platným právním předpisem.
2. CETIN zaplatí náhradu Vlastníkovi na základě daňového dokladu („**Faktura**“). Vlastník vystaví Fakturu až poté, co mu bude doručeno vyrozumění katastrálního úřadu o provedení zápisu Služebnosti do katastru nemovitostí. Splatnost Faktury bude šedesát (60) dnů ode dne jejího doručení CETIN. Faktura Vlastníkem vystavená bude obsahovat všechny náležitosti daňového dokladu dle zákona č. 235/2004 Sb., o dani z přidané hodnoty, ve znění pozdějších předpisů, a rovněž bude obsahovat **NÁZEV AKCE „16010-055474, VPIC NMnM - Nová Ves, cyklostezka I.et.“**. Fakturu Vlastník zašle na adresu společnosti **CETIN a.s.**, Českomoravská 2510/19, Libeň, 19000 Praha 9, uvedenou ve Smlouvě. Dnem uskutečnění zdanitelného plnění je den zápisu Služebnosti do katastru nemovitostí.

Čl. IV.

Práva a povinnosti

1. CETIN se zavazuje, že při výkonu oprávnění ze Služebnosti bude šetřit práv Vlastníka.
2. Po skončení prací uvede CETIN Pozemky na vlastní náklady do předchozího, popřípadě náležitého stavu.
3. Neuplatní se § 1263 občanského zákoníku; CETIN nenese náklady na udržování a zachování Pozemků.
4. Pokud by Vlastník ještě před zápisem Služebnosti do katastru nemovitostí převáděl na třetí osobu vlastnické právo k Pozemkům nebo jejich částem, pak Vlastník postoupí práva a povinnosti ze Smlouvy na nového vlastníka ve stejném rozsahu. CETIN uděluje k postoupení souhlas.

Čl. V.

Zápis Služebnosti do katastru nemovitostí

1. Služebnost vznikne dnem jejího zápisu do katastru nemovitostí.
2. Návrh na zápis Služebnosti podá CETIN do 60 dnů ode dne uzavření Smlouvy.

3. Vlastník uděluje společnosti CETIN plnou moc k podání návrhu na zápis Služebnosti do katastru nemovitostí.
4. Náklady na vyhotovení Smlouvy, geometrického plánu a správní poplatky za zápis Služebnosti do katastru nemovitostí uhradí CETIN.

Čl. VI. Ujednání na závěr

1. Tato smlouva nabývá platnosti dnem podpisu oběma smluvními stranami a účinnosti dnem následujícím po dni jejího uveřejnění dle zákona č. 340/2015 Sb., o zvláštních podmínkách účinnosti některých smluv, uveřejňování těchto smluv a o registru smluv (zákon o registru smluv), v platném znění („Zákon o registru smluv“).
2. Strany ujednaly a potvrzují si, že změny Smlouvy sjednají výhradně písemně v listinné podobě.
3. Ze strany společnosti CETIN může v některých případech docházet ke zpracování osobních údajů Vlastníka. Pokud ke zpracování osobních údajů Vlastníka dojde (pouze v relevantních případech, nikoli vždy), je toto zpracování prováděno vždy v souladu s platnými právními předpisy. Konkrétní zásady a podmínky zpracování osobních údajů společností CETIN jsou dostupné na adrese <https://www.cetin.cz/zasady-ochrany-osobnich-udaju>.
4. Vlastníkovi svědčí zákonné zmocnění (zák. č. 89/2012 Sb., o obcích) ke shromažďování, nakládání a zpracovávání osobních údajů v souvislosti s uzavřením této smlouvy.
5. CETIN podpisem této smlouvy výslovně souhlasí s uveřejněním celého textu smlouvy v registru smluv dle zákona č. 340/2015 Sb., o zvláštních podmínkách účinnosti některých smluv, uveřejňování těchto smluv a o registru smluv („zákon o registru smluv“).
6. Smluvní strany se dohodly, že smlouvu dobrovolně, nad rámec zákona o registru smluv, uveřejní Vlastník nejpozději do 30dnů od uzavření smlouvy. Pro uveřejnění opravy platí ustanovení tohoto článku o uveřejnění obdobně.
7. Smluvní strany shodně prohlašují, že žádné ustanovení v této smlouvě nemá charakter obchodního tajemství, jež by požívalo zvláštní ochrany.
8. Smlouva je vyhotovena v 5 stejnopisech, z nichž každý má platnost originálu. Vlastník obdrží 3 její vyhotovení, 1 vyhotovení obdrží CETIN a 1 vyhotovení je určeno pro Katastrální úřad.
9. Smluvní strany prohlašují, že si smlouvu před jejím podpisem přečetly, že byla uzavřena po vzájemné dohodě, podle jejich pravé a svobodné vůle, dobrovolně, určitě, vážně a srozumitelně, nikoliv v tísní, pod nátlakem ani za nápadně nevýhodných podmínek, což stvrzují svými podpisy.
10. Rada města Nového Města na Moravě schválila na svém zasedání č 62 dne 27.6.2022 uzavření předmětné smlouvy, a to pod číslem usnesení 22/62/RM/2022

7. Součástí Smlouvy je Příloha č. 1 – geometrický plán č. 3425-547/2021

V Praze dne 15-09-2022

Nové Město na Moravě dne 20. 09. 2022

CETIN:
TEMO-TELEKOMUNIKACE, a.s.
Praha 10, U Záb. zámku 233/15
tel. č. 272760095
DIČ: CZ25740253 -26-

Vlastník:

[Handwritten signature]

[Handwritten signature]
za **CETIN a.s.**
TEMO-TELEKOMUNIKACE, a.s.
Soňa Plíhalová
dle plné moci ze dne 5.1.2022

[Handwritten signature]
Město Nové Město na Moravě
Michal Šmarda
starosta města




VÝKAZ DOSAVADNÍHO A NOVÉHO STAVU ÚDAJŮ KATASTRU NEMOVITOSTÍ

Dosavadní stav				Nový stav										
Označení pozemku parc. číslem	Výměra parcely		Druh pozemku Způsob využití	Označení pozemku parc. číslem	Výměra parcely		Druh pozemku Způsob využití	Typ stavby Způsob využití	Zpús. určení výměr	Porovnání se stavem evidence právních vztahů				
	ha	m ²			ha	m ²				Díl přechází z pozemku označeného v katastru nemovitostí	dřívější poz. evidenci	Číslo listu vlastnictví	Výměra dílu	
		ha	m ²			ha	m ²			ha	m ²			
1456										1456		1077		
1467										1467		1		
1468/5										1468/5		1		
2751										2751		1		
3787										3787		1		
3788/1										3788/1		1		
3925/9										3925/9		2156		
3938/1										3938/1		1		

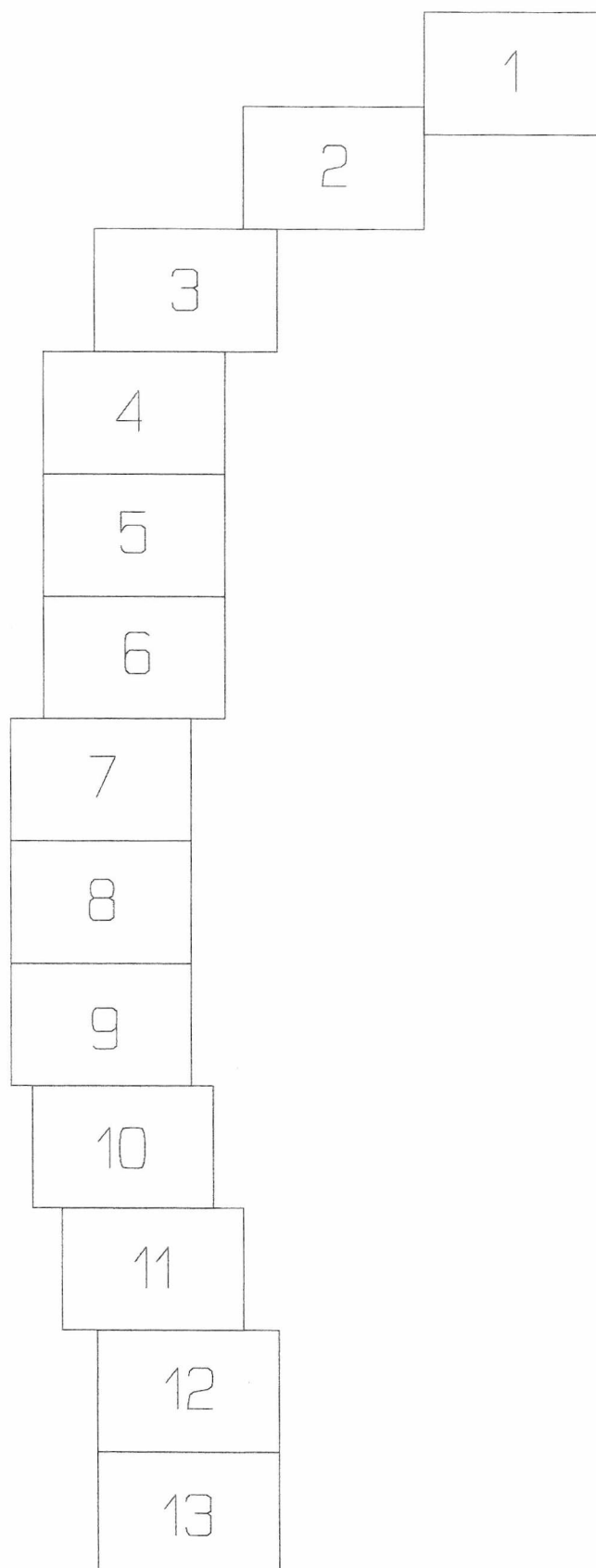
Oprávněný: Dle listin

Druh věcného břemene: Dle listin

GEOMETRICKÝ PLÁN pro vymezení rozsahu věcného břemene k části pozemku	Geometrický plán ověřil úředně oprávněný zeměměřický inženýr:	Stejnopis ověřil úředně oprávněný zeměměřický inženýr:
	Jméno, příjmení: Ing. Lenka Hollá	Jméno, příjmení: Ing. Petr Wagner
	Číslo položky seznamu úředně oprávněných zeměměřických inženýrů: 2717/2015	Číslo položky seznamu úředně oprávněných zeměměřických inženýrů: 388/95
	Dne: 29.4.2022 Číslo: 176/2022	Dne: 9.5.2022 Číslo: 1198/2022
Náležitostmi a přesností odpovídá právním předpisům.		Tento stejnopis odpovídá geometrickému plánu v elektronické podobě uloženému v dokumentaci katastrálního úřadu.
Vyhotovitel:  GK GEO 007, s.r.o. Vrochná 1 69163 Vahé Blatná IČO: 277 36 458	Katastrální úřad souhlasí s očišlováním parcel.	Ověření stejnopisu geometrického plánu v listinné podobě. 
Číslo plánu: 3425-547/2021	KÚ pro Vysočinu KP Zďár nad Sázavou Ladislav Novotný PGP-533/2022-714 2022.05.06 14:08:29 CEST	
Okres: Žďár nad Sázavou		
Obec: Nové Město na Moravě		
Kat. území: Nové Město na Moravě		
Mapový list: Nové Město na Moravě 2-8/11,13		
Dosavadním vlastníkům pozemků byla poskytnuta možnost seznámit se v terénu s průběhem navrhovaných nových hranic, které byly označeny předepsaným způsobem.		


Přehled kladů mapových listů
k.ú. Nové Město na Moravě (706418)

GP 3425-547/2021



001
Opravnice
Druh vlož

Č. 1



150 2

150

1450

1450

1450



