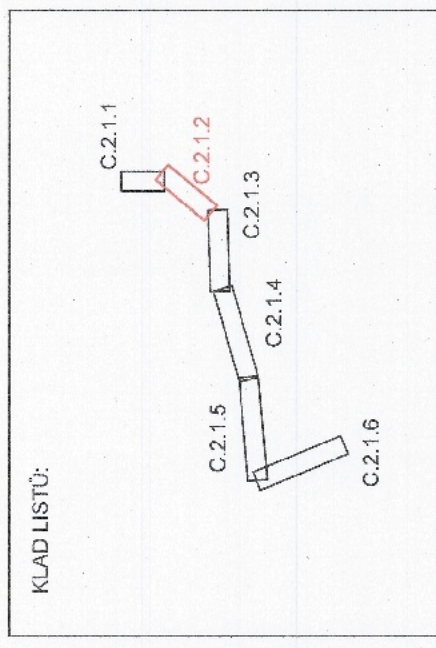


# SEZNAM POZEMKŮ, NA KTERÝCH SE STAVBA UMÍSTÍJE A SEZNAM POZEMKŮ, NA KTERÝCH VZNIKNE OCHRANNÉ PÁSMO

Poř. číslo	Parcela	Mapa	Výměra		Druh pozemku	Kód BPEJ	Vlastník (podíl)	List vlast.	Zábor		umístění SO	Zábor ochranným pásmem vodovodu m <sup>2</sup>
			ha	a					m <sup>2</sup>	m <sup>2</sup>		
Frydlant [635090]												
-	681	KN	3	77	Vodní plocha Koryto vodního toku přirozené nebo upravené		Vlastnické právo: Česká republika Právo hospodářit s majetkem státu: Povodí Labe, státní podnik, Víta Nejedlého 951/8, Slezské Předměstí, 500 03 Hradec Králové	1532	29	44	DSO 2-01.2	29



- LEGENDA:**
- STÁVAJÍCÍ STAV:**
- FVS VODOVOD DLE GIS / OBJEKT NA SÍTI
  - FVS VODOVOD ZAMĚŘENO
  - KN ČÍSLO POZEMKŮ
  - HRANICE POZEMKŮ
  - POZEMKY LESA
  - OCHRANNÉ PÁSMO LESA
  - OCHRANNÉ PÁSMO SILNICE LIŘIDY
- NAVRH:**
- VODOVOD - VÝKOP
  - VODOVOD - BEZVÝKOPOVÉ
  - VODOVOD - SANACE STÁVAJÍCÍHO POTRUBÍ
  - VODOVOD - NAPOJENÍ PŘÍPOJKY
  - PŘÍPOJKA SD
  - PŘÍPOJKA NN
  - OBNOVA PLOCH KOMUNIKACÍ VE SPRÁVĚ KSS LK
  - OBNOVA PLOCH KOMUNIKACÍ VE SPRÁVĚ ŘSD
  - OBNOVA PLOCH CHODNIČEK VE SPRÁVĚ KSS LK (DLAŽBA)
  - NAVROVANÁ OBNOVA ÚZKOROZCHODNÉ ŽELEZNIČE (SPOLEK FRYDLANTSKÉ OKRESNÍ DRÁHY)
- SOUVISEJÍCÍ:**
- HRANICE DOČASNÉHO ZÁBORU STAVENÍŠTĚ
  - ZARÍZENÍ STAVENÍŠTĚ
  - VJEZD NA STAVENÍŠTĚ
  - KN POZEMKŮ DOTČENÉHO STAVBOU
  - KN POZEMKŮ DOTČENÉHO STAVBOU (SOUKROMÝ)
  - KN LESNÍHO POZEMKŮ, V JEHOŽ OP SE STAVBA NACHÁZÍ
  - OP VODOVODU - PLOCHA VEČNÉHO BŘEMENE
  - DOČASNÝ ZÁBOR NA POZEMKŮ POVODI



Výškový systém Ball p.v.

REVIZE	POPIS	DATUM	SCHVÁLIL
6			
5			
4			
3			
2			
1			

Souřadný systém S-JTSK

**SWECO**

**Sweco Hydroprojekt a.s. Ústředí Praha**  
Táborská 31, 140 16 Praha 4

VYPRACOVAL: [redacted] HIP  
PROJEKTANT: [redacted] ŘEDITEL DIVIZE  
OBJEDNATEL: Město Frydlant  
AKCE: Město Frydlant

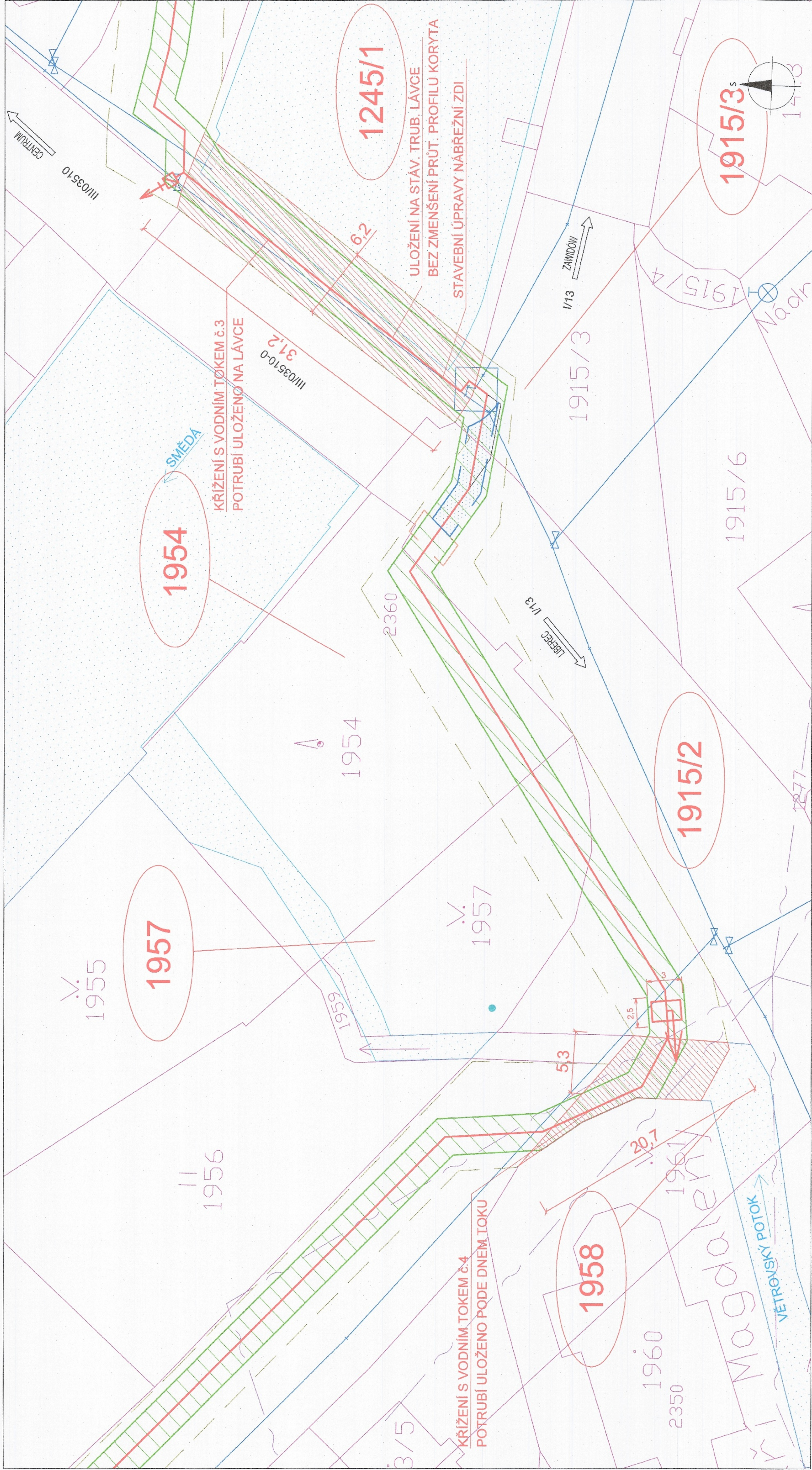
T. KONTROLA: [redacted]  
DATUM: 04/2022  
OKRES: Frydlant  
ČÍSLO ZAKÁZKY: 11 6387 01 02  
STUPEŇ: DUR  
FORMAT: 3x44  
MĚŘÍTKO: 1:500  
ARCHIVNÍ ČÍSLO: 00048020/1  
SOFS: SO 2-01

**Frydlant - Dětiřichov:**  
**Opatření pro připojení vodovodu Dětiřichov**  
Priorita I.c - důl Turów

ČÁST STAVBY: Přiváděcí řád VDJ Frydlant HTP - VDJ Pračí Vrch  
PŘÍLOHA: Katastrální sit. výkres-Řasnice-dočasný zábor

ČÍSLO PŘÍLOHY: **E.6.4.2**  
ai 3

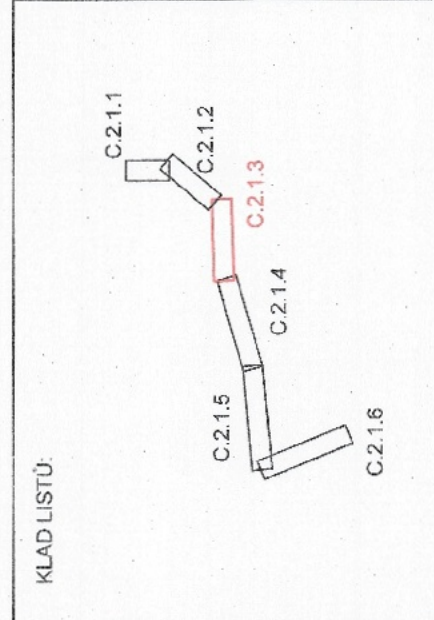
Tato dokumentace včetně všech příloh (s výjimkou dat poskytnutých objednatelem) je důstojným vlastnictvím akciové společnosti Sweco Hydroprojekt a.s. Objevitel této dokumentace je oprávněn ji využít k úcelům vyplývajícím z uzavřené smlouvy bez jakéhokoli omezení. Jiné osoby (jak fyzické, tak právnické) nejsou bez předchozího písemného souhlasu objednatele oprávněny tuto dokumentaci ani její části jakkoli využívat, kopírovat (ani jiným způsobem rozmnožovat), nebo zjišťovat další osobám. Poznámka: Podpisy zpracovatelů jsou připojeny pouze k výtisku číslo 01 nebo originálnímu přílohy (matrice).



**SEZNAM POZEMKŮ, NA KTERÝCH SE STAVBA UMÍSŤUJE A SEZNAM POZEMKŮ, NA KTERÝCH VZNIKNE OCHRANNÉ PÁSMO**

Poř. číslo	Parcela	Mapa	Výměra		Druh pozemku	Kód BPEJ	Vlastník (podíl)	List vst.	Zábor		Zábor ochranným pásmem ucbvodu	
			ha	m <sup>2</sup>					trvalý m <sup>2</sup>	dočasný m <sup>2</sup>		Poznatka
Frydlant [633080]												
1	1245/1	KN	12	99	Vodní plocha Koryto vodního toku přirozené nebo upravené		Vlastnické právo: Česká republika Právo hospodářit s majetkem státu: Povodí Labe, státní podnik, Věla Nejedlého 95/18, Slezské Předměstí, 500 03, Hradec Králové	1532	139	192	DSO 2.01.3	139
2	1958	KN	3	75	Vodní plocha Koryto vodního toku přirozené nebo upravené		Vlastnické právo: Česká republika Právo hospodářit s majetkem státu: Povodí Labe, státní podnik, Věla Nejedlého 95/18, Slezské Předměstí, 500 03, Hradec Králové	1532	33	65	DSO 2.01.3	33

- LEGENDA:**
- STAVAJÍCÍ STAV:**
- FVS VODOVOD DLE GIS / OBJEKT NA SITI
  - FVS VODOVOD ZAMĚŘENO
  - KN ČÍSLO POZEMKŮ
  - HRANICE POZEMKŮ
  - POZEMKY LESA
  - OCHRANNÉ PÁSMO LESA
  - OCHRANNÉ PÁSMO SILNICE I třídy
- NÁVRH:**
- VODOVOD - VÝKOP
  - VODOVOD - BEZVÝKOPOVĚ
  - VODOVOD - SANACE STÁVAJÍCÍHO POTRUBÍ
  - VODOVOD - NÁPOJENÍ PŘÍPOJKY
  - PŘÍPOJKA SD
  - PŘÍPOJKA NN
  - OBNOVA PLOCH KOMUNIKACE VE SPRÁVĚ KSS LK
  - OBNOVA PLOCH KOMUNIKACE VE SPRÁVĚ RSD
  - OBNOVA PLOCH CHODNÍKŮ VE SPRÁVĚ KSS LK (DLAŽBA)
  - NAVBĚŽNÁ OBNOVA ÚSEKŮ CHODNÍKŮ ŽELEZNICE (SPOLEK FRYDLANTSKÉ OŘESNÍ DRÁHY)
- SOUVISEJÍCÍ:**
- HRANICE DOČASNÉHO ZABORU STAVENIŠTĚ
  - ZARÍZENÍ STAVENIŠTĚ
  - VJEZD NA STAVENIŠTĚ
  - KN POZEMKŮ DOTČENÉHO STAVBOU
  - KN POZEMKŮ DOTČENÉHO STAVBOU (SOUKROMÝ)
  - KN LESNÍHO POZEMKŮ, V JENŽ OP SE STAVBA NACHÁZÍ
  - OP VODOVODŮ - PLOCHA VECNÉHO BREMENE
  - DOČASNÝ ZÁBOR NA POZEMKŮ PŮVODÍ



Výkresový systém Eiat p.v.

Soudržný systém S-ITSK

REZIZE	POPIS	DATAUM	SCHWALL
6			
5			
4			
3			
2			
1			

**Sweco Hydroprojekt a.s., Ústředí Praha**  
 Těborská 31, 140 16 Praha 4

**SWECO**

VYPRACOVAV: [redacted] KONTROLA: [redacted]  
 PROJEKTANT: [redacted] REKONSTRUKCE: [redacted]  
 OBLADNATEL: Město Frydlant  
 ANCE: Město Frydlant

ČÍSLO ZAKÁZKY: 11 6387 01 02  
 STUPEŇ: DUR  
 FORMÁT: 10A4  
 MĚŘÍTKO: 1:200  
 ARCHIVNÍ ČÍSLO: 000798/20/1  
 SOPS: SO 2.01

ČÁST STAVBY: Převádění řávu Frydlant-HTP - VÚJ Písač Vch  
 PŘÍLOHA: Kalasit sit vykres-Snědá, Větrňský potok-dočasný zábor

ČÍSLO PŘÍLOHY: E.6.4.4

Tato dokumentace včetně všech příloh je výhradně určena pro konkrétní účel a není určena k obecnému užití. Všechny práva jsou vyhrazena. Všechny údaje jsou zobrazeny pouze pro informaci a nejsou zárukou. Všechny údaje jsou zobrazeny pouze pro informaci a nejsou zárukou. Všechny údaje jsou zobrazeny pouze pro informaci a nejsou zárukou.

TELEFON [REDAKCE]  
E-MAIL [REDAKCE]  
IČO 70890005  
DIČ CZ70890005  
IDDS dbyt8g2  
Obchodní rejstřík vedený u KS v Hradci Králové,  
oddíl A, vložka 9473

Vodohospodářský rozvoj a výstavba, a.s.  
Hrnčířská 2985  
470 01 Česká Lípa

VÁŠ DOPIS Č.J. / ZE DNE

ČÍSLO JEDNACÍ  
PLa/2022/022484

VYŘÍZIL/E/LINKA [REDAKCE]

HRADEC KRÁLOVÉ  
19.07.2022

## Frýdlant-Dětřichov-Opatření pro připojení vodovodu Dětřichov

Obdrželi jsme Vaši žádost o stanovisko k dokumentaci pro vydání rozhodnutí o umístění stavby zpracované 04/2022 firmou Sweco Hydroprojekt a.s. pro výše uvedenou akci. Podle předložené dokumentace se jedná o propojení dosud samostatných vodovodů v oblasti Frýdlantska – vodovodu Frýdlant a vodovodu Dětřichov, které jsou oddělené. Bude tak umožněna doprava vody čerpáním z vodojemu Frýdlant HTP (1000 m<sup>3</sup> + 300 m<sup>3</sup>, 372,20/367,20 m n. m.), který je součástí vodovodu Frýdlant, nově navrhovaným řadem (SO 2-01) do stávajícího vodojemu Ptačí Vrch 100 m<sup>3</sup> + 250 m<sup>3</sup>, 402,30/399,00 m n. m. (úpravy v rámci SO 2-04, PS 2-04), který je součástí vodovodu Dětřichov. U jeho dosavadního zdroje, vrtu Dětřichov, se očekává snížení vydatnosti v souvislosti s těžbou v dole Turów.

Navrhovaný objekt SO 2-01 zasahuje do záplavových území toků Větrovský potok (IDVT 10106895), Řasnice (IDVT 10100456) a Smědá (IDVT 10100084). Při křížení vodního toku Řasnice v ř.km 0,718 bude navrhované potrubí uloženo v chrániče v konstrukci mostního objektu. Dále bude v ul. Havlíčkova vodovod křížit bezejmenný vodní tok – náhon z Řasnice pro sádky. Navrhované vodovodní potrubí bude v tomto prostoru uloženo pod dnem vodního toku (náhonu). Křížení vodního toku Smědá bude nadzemní – po stávající trubní lávce. Vodní tok Větrovský potok (IDVT 10106895) kříží potrubí v ř.km 0,020, za křížením je dále trasa řadu vedena částečně korytem Větrovského potoka při stávající zdi kostela Sv. Máří Magdalény. Navrhované vodovodní potrubí bude v tomto úseku uloženo pode dnem, realizace bude provedena při dočasném zatrubnění toku. Během výstavby dojde ke křížení dvou bezejmenných vodotečí (IDVT 10185097 a IDVT 10185104). Křížení je navrženo v propustku mimo koryto vodního toku a protlakem.

Navržený záměr se dotýká majetku státu (p.p.č. 681, 1245/1 a 1958 v k.ú. Frýdlant), k němuž vykonává právo vlastníka Povodí Labe, státní podnik. Větrovský potok, tok Řasnice, Smědá a bezejmenné toky jsou ve správě Povodí Labe, státní podnik.

Stavba se nachází ve vodním útvaru LNO\_0280 - Smědá od toku Sloupský potok po státní hranici, na souřadnicích (S-JTSK) Y: 684717, X: 957248.

K navrhovanému záměru vydáváme následující **stanovisko správce povodí**:

- a) **Z hlediska zájmů daných platným Národním plánem povodí Odry a Plánem dílčího povodí Lužické Nisy a ostatních přítoků Odry (ustanovení § 24 až § 26 vodního zákona)** je uvedený záměr možný, protože lze předpokládat, že záměrem nedojde ke zhoršení chemického stavu a ekologického stavu/potenciálu dotčených útvarů povrchových vod a chemického stavu a kvantitativního stavu útvarů podzemních vod, a že nebude znemožněno dosažení jejich dobrého stavu/potenciálu.

**Z hlediska zájmů daných Plánem pro zvládnutí povodňových rizik v povodí Odry** je uvedený záměr možný.

**Toto hodnocení vychází z posouzení souladu daného záměru s výše uvedenými platnými dokumenty.**

b) **Z hlediska dalších zájmů sledovaných vodním zákonem a správy vodního toku** souhlasíme s navrhovaným záměrem za předpokladu splnění následujících podmínek:

- Upozorňujeme, že v místech navržených křížení vodních toků Řasnice a Smědá vrchem, uložení chráničky v konstrukci mostu a po stávající trubní lávce na návodní straně mostu může dojít k poškození vodovodního potrubí při povodni. Doporučujeme zde zvážit změnu způsobu křížení na řízený protlak.
- V místě křížení Větrovského potoka uložení vodovodu pode dnem, požadujeme před realizací kontaktovat správce toku [redacted] a předložit konkrétní návrh převedení vody při dočasném zatrubnění toku (zejména kapacitu zatrubnění).

c) **Z hlediska majetkových vztahů** sdělujeme, že se navržený záměr dotýká majetku státu (p.p.č. 681, 1245/1 a 1958 v k.ú. Frýdlant), k němuž vykonává právo vlastníka Povodí Labe, státní podnik, a z tohoto důvodu bude účastníkem případných správních řízení, vedených k tomuto záměru podle vodního nebo stavebního zákona. Podmínkou pro udělení souhlasu vlastníka pozemku a stavby se stavebním záměrem, v souladu s ustanovením §184a zákona č. 183/2006 Sb., o územním plánování a stavebním řádu, ve znění pozdějších předpisů, je majetková vypořádání záměrem (stavbou, činností) dotčeného majetku státu.

Ve věci uzavření příslušných smluvních vztahů se formou žádosti (s uvedením čísla jednacího tohoto stanoviska) obraťte na Povodí Labe, státní podnik [redacted]

[redacted] přičemž Vaše žádost musí být doplněna o následující doklady:

- kontaktní údaje žadatele,
- identifikační údaje smluvní strany, případně zplnomocnění pro zastupující osobu,
- katastrální situační výkres z projektové dokumentace se zákresem trvalého a dočasného záboru pozemku/-ů, včetně vyčíslení těchto záborů,
- geometrický plán pro vymezení rozsahu věcného břemene k části pozemku (min. 2x originál), včetně vyčíslení plochy věcného břemene.

Podmínky udělení souhlasu vlastníka pozemků se stavebními záměry cizích stavebníků realizovaných na určeném majetku (pozemcích nebo stavbách) Povodí Labe, státní podnik (dle §184a stavebního zákona) v návaznosti na nezbytné majetkové vypořádání jsou popsány na stránkách [redacted]. Často kladené dotazy – Informace pro žadatele.

Toto stanovisko, které je podkladem pro vydání rozhodnutí nebo jiného opatření vodoprávního nebo jiného správního úřadu, nebo samosprávného orgánu, platí **2 roky** od data jeho vydání, pokud v této době nebylo využito pro vydání platného rozhodnutí nebo jiného opatření správními nebo samosprávnými orgány.

**Povodí Labe, státní podnik**  
Vita Nejedlého 951/8  
Slezské Předměstí

50 [redacted]

vedoucí odboru  
péče o vodní zdroje

Příloha  
PD

**Na vědomí**  
PL – Z1 Jablonec nad Nisou PSL