



sml.č. 6316174141

Statutární město Brno

se sídlem Dominikánské náměstí 196/1, 602 00 Brno

zastoupené primátorem Ing. Petrem Vokřálem


IČ: 44 99 27 85

bankovní spojení: Česká spořitelna, a.s., Olbrachtova 1929/62, 140 00 Praha 4

IČO: 45244782, č. účtu: [REDACTED]

(dále jen strana první a první oprávněný ze služebnosti  
a vlastník vodovodních přípojek)

a



(dále jen strana druhá a povinný ze služebnosti)

a

Brněnské vodárny a kanalizace, a. s.

se sídlem Pisárecká 555/1a, Pisárky, 603 00 Brno

IČ: 46347275

DIČ: CZ46347275

vedená v obchodním rejstříku u Krajského soudu v Brně, oddíl B, vložka 783

zastoupená [REDACTED] předsedou představenstva,

na základě zmocnění ze dne 29. 11. 2016 Ing. Jakubem Kožnárkem, generálním ředitelem

adresa pro zadání e-mailové notifikace z registru smluv: [REDACTED]

(dále jen druhý oprávněný ze služebnosti a nájemce vodovodních přípojek)

uzavřeli níže uvedeného dne, měsíce a roku tuto

Směnnou smlouvu a smlouvu o zřízení služebnosti

I.

1. Strana první je na základě zákona č. 172/1991 Sb., o přechodu některých věcí z majetku ČR do vlastnictví obcí, v platném znění, výlučným vlastníkem pozemku p.č. 174 ostatní plocha, ostatní komunikace, o výměře 166 m<sup>2</sup> v k.ú. Ivanovice, obec Brno, okres Brno - město, zapsaného u Katastrálního úřadu pro Jihomoravský kraj, Katastrální pracoviště Brno - město, na LV č. 10001.

2. Strana druhá je na základě Usnesení soudu o schválení dědické dohody 94 D-379/2007-74 Městský soud v Brně ze dne 12. 3. 2008, právní moc ke dni 15. 4. 2008, výlučným vlastníkem pozemku p.č. 1035/135 orná půda o výměře 241 m<sup>2</sup> v k.ú. Ivanovice, obec Brno, okres Brno - město, zapsaného u Katastrálního úřadu pro Jihomoravský kraj, Katastrální pracoviště Brno - město, na LV č. 322, konkrétně každý z účastníků na straně druhé je vlastníkem spoluvlastnického podílu o velikosti i. 1/3.

## II.

1. Strana první převádí touto směnnou smlouvou na stranu druhou vlastnické právo k pozemku p.č. 174 ostatní plocha, ostatní komunikace, o výměře 166 m<sup>2</sup> v k.ú. Ivanovice včetně všech jeho součástí a příslušenství, ze svého vlastnictví do spoluvlastnictví strany druhé a strana druhá touto smlouvou pozemek p.č. 174 ostatní plocha, ostatní komunikace, o výměře 166 m<sup>2</sup> v k.ú. Ivanovice z vlastnictví strany první do svého spoluvlastnictví přijímá tak, že každý z účastníků na straně druhé nabývá spoluvlastnický podíl o velikosti id. 1/3, a zavazuje se převést na stranu první vlastnické právo k pozemku p.č. 1035/135 orná půda o výměře 241 m<sup>2</sup> v k.ú. Ivanovice tak, že každý z účastníků na straně druhé převádí na stranu první spoluvlastnický podíl o velikosti id. 1/3, včetně všech jeho součástí a příslušenství.

2. Strana druhá převádí touto směnnou smlouvou na stranu první vlastnické právo k pozemku p.č. 1035/135 orná půda o výměře 241 m<sup>2</sup> v k.ú. Ivanovice tak, že každý z účastníků na straně druhé převádí na stranu první spoluvlastnický podíl o velikosti id. 1/3, včetně všech jeho součástí a příslušenství, a strana první touto smlouvou pozemek p.č. 1035/135 orná půda o výměře 241 m<sup>2</sup> v k.ú. Ivanovice z vlastnictví strany druhé do svého výlučného vlastnictví přijímá a zavazuje se převést na stranu druhou vlastnické právo k pozemku p.č. 174 ostatní plocha, ostatní komunikace, o výměře 166 m<sup>2</sup> v k.ú. Ivanovice včetně všech jeho součástí a příslušenství, tak, že každý z účastníků na straně druhé nabývá spoluvlastnický podíl o velikosti id. 1/3.

3. Jinými slovy se strana první touto směnnou smlouvou ve smyslu ustanovení § 2184 zákona č. 89/2012 Sb., občanského zákoníku, zavazuje, že straně druhé převede vlastnické právo k pozemku p.č. 174 ostatní plocha, ostatní komunikace, o výměře 166 m<sup>2</sup> v k.ú. Ivanovice včetně všech jeho součástí a příslušenství, ze svého vlastnictví do vlastnictví strany druhé tak, že každý z účastníků na straně druhé nabývá spoluvlastnický podíl o velikosti id. 1/3, a umožní jí k němu nabýt vlastnické právo a strana druhá se zavazuje, že pozemek p.č. 174 ostatní plocha, ostatní komunikace, o výměře 166 m<sup>2</sup> v k.ú. Ivanovice vč. všech jeho součástí a příslušenství převezme a straně první převede vlastnické právo k pozemku p.č. 1035/135 orná půda o výměře 241 m<sup>2</sup> v k.ú. Ivanovice tak, že každý z účastníků na straně druhé převede na stranu první spoluvlastnický podíl o velikosti id. 1/3, včetně všech jeho součástí a příslušenství, přičemž strany si směňované pozemky odevzdají v tom stavu, v jakém byly v okamžiku uzavření této směnné smlouvy a smlouvy o zřízení služebnosti.

## III.

1. Smluvní strany se dohodly na realizaci směny bez doplatku

2. Daň z nabytí nemovitých věcí bude hrazena podle platné právní úpravy.

Pro tyto účely je cena sjednaná všech směňovaných pozemků 2.200,-Kč/m<sup>2</sup>, tj.:

- pozemek p.č. 174 ostatní plocha, ostatní komunikace, o výměře 166 m<sup>2</sup> v k.ú. Ivanovice 365.200,-Kč,

- pozemek p.č. 1035/135 orná půda o výměře 241 m<sup>2</sup> v k.ú. Ivanovice 530.200,-Kč.  
Smluvní strany současně konstatují, že pozemek p.č. 174 v k.ú. Ivanovice je dlouhodobě stranou druhou užíván ve funkčním celku s rodinnými domy Mácova 73/37 a Mácova 184/37a, 621 00 Brno, jako předzahrádka, vstup a vjezd k nemovitostem ve vlastnictví strany druhé.

Sjednané ceny jsou v souladu s ust. § 39 odst. 2 zákona č. 128/2000 Sb., o obcích (obecní zřízení), v platném znění, cenami v daném místě a čase obvyklými.

#### IV.

1. Strana druhá, která se vkladem vlastnického práva dle této smlouvy stane vlastníkem (každý z účastníků na straně druhé vlastníkem spoluvlastnického podílu o velikosti id. 1/3) pozemku p.č. 174 ostatní plocha, ostatní komunikace, v k.ú. Ivanovice, bezplatně zřizuje ve prospěch prodávajícího a prvního oprávněného ze služebnosti a vlastníka vodovodních přípojek inventární číslo 07245/45 a inventární číslo 13078/20 a ve prospěch druhého oprávněného ze služebnosti a nájemce vodovodních přípojek inventární číslo 07245/45 a inventární číslo 13078/20 služebnost, na základě které se jako povinný ze služebnosti zavazuje na části pozemku p.č. 174 ostatní plocha, ostatní komunikace, v k.ú. Ivanovice (dále jen služební pozemek) trpět umístění a vedení vodovodních přípojek inventární číslo 07245/45 a inventární číslo 13078/20 a zdržet se všeho, co vede k jejich ohrožení, jak je vyznačeno v geometrickém plánu č. 1700-512/2016 pro k.ú. Ivanovice pro vymezení rozsahu věcného břemene vodovodních přípojek, který je nedílnou součástí této smlouvy.

Vlastníci služebného pozemku p.č. 174 ostatní plocha, ostatní komunikace, v k.ú. Ivanovice se zavazují respektovat na něm ochranné území vodovodních přípojek inventární číslo 07245/45 a inventární číslo 13078/20, které je shodně 0,75 m vodorovně od osy potrubí jednotlivých přípojek na každou stranu, jak je vyznačeno v geometrickém plánu č. 1700-512/2016 pro k.ú. Ivanovice pro vymezení rozsahu věcného břemene vodovodních přípojek.

Jen s písemným souhlasem statutárního města Brna a Brněnských vodáren a kanalizací, a.s. jsou vlastníci pozemku oprávněni na služebném pozemku v ochranném území vodovodních přípojek:

- provádět zemní práce, stavby včetně oplocení, umísťovat konstrukce nebo jiná podobná zařízení či provádět činnosti, které omezují přístup k vodovodním přípojkám, nebo které by mohly ohrozit jejich technický stav nebo plynulé provozování.
- vysazovat trvalé porosty,
- provádět skládky mimo skládek jakéhokoliv odpadu,
- provádět terénní úpravy.

Vlastník vodovodních přípojek je oprávněn na služebném pozemku mít a vést vodovodní přípojky, provádět jejich obhlídky a kontroly, provozovat, udržovat, opravovat je a provádět jejich úpravy vč. stavebních. Za tím účelem je vlastník vodovodních přípojek oprávněn na služební pozemek vstupovat a vjíždět po nezbytnou dobu a v nutném rozsahu.

Společnost Brněnské vodárny a kanalizace, a.s., jako nájemce vodovodních přípojek je oprávněna vstupovat a vjíždět na služební pozemek za účelem provádění údržby a oprav vodovodních přípojek.

2. Strana druhá a povinný ze služebnosti, jakožto noví vlastníci pozemku p.č. 174 ostatní plocha, ostatní komunikace, v k.ú. Ivanovice, Brněnské vodárny a kanalizace, a.s., jakožto druhý oprávněný ze služebnosti a nájemce vodovodních přípojek, a strana první a vlastník vodovodních přípojek se zřízením služebnosti za výše uvedených podmínek souhlasí.

Brněnské vodárny a kanalizace, a.s., jakožto druhý oprávněný ze služebnosti a nájemce vodovodních přípojek a strana první a vlastník vodovodních přípojek právo odpovídající služebnosti, tak jak je popsáno v této smlouvě, v plném rozsahu přijímají.

3. Práva a povinnosti ze zřízené služebnosti přechází v plném rozsahu i na právní nástupce smluvních stran.

## V.

1. Smluvní strany berou na vědomí, že dle vyjádření společnosti Brněnské vodárny a kanalizace, a.s. (dále jen BVK, a.s.) ze dne 22. 10. 2015 BVK, a.s. souhlasí s nabytím pozemku p.č. 1035/135 v k.ú. Ivanovice stranou první z důvodu dotčení pozemku uložením a ochranným pásmem vodovodního přívaděče DN 1000 (II. březovský vodovod). Ochranné pásmo vodovodního přívaděče činí 6 m na obě strany tj. celkem 12 m. II. březovský vodovod je v provozování BVK, a.s.

2. Smluvní strany berou na vědomí, že dle vyjádření společnosti Technické sítě Brno, a.s. ze dne 9. 10. 2015 je pozemek p.č. 1035/135 v k.ú. Ivanovice, který bude po realizaci směny ve vlastnictví strany první, dotčen zařízením veřejného osvětlení - 1 ks stožár, podzemní kabel.

3. Smluvní strany berou na vědomí, že dle vyjádření společnosti E.ON Servisní, s.r.o. ze dne 20. 10. 2015 se v zájmovém území nachází nadzemní vedení VVN, nadzemní vedení VN a podzemní vedení NN, ve vlastnictví a provozování společnosti E.ON Distribuce, a.s. Účastníkem územního a stavebního řízení zůstává provozovatel distribuční soustavy - společnost E.ON Distribuce, a.s., kterou v uvedených řízeních na základě zmocnění zastupuje společnost E.ON Česká republika, s.r.o.

Na energetické zařízení se vztahuje omezení vyplývající z ustanovení zákona č. 458/2000 Sb., § 46 v platném znění pro činnosti v ochranných pásmech. V případě prodeje pozemků společnost požaduje, aby byl zájemce informován o existenci vedení a omezeních vyplývajících z ustanovení uvedeného zákona.

Ke stavbě a činnosti v ochranných pásmech (dále jen OP) nadzemního vedení VN, VVN, podzemního vedení nebo elektrických stanic je investor povinen zajistit si písemný souhlas ve smyslu § 46 odst. 11 zákona č. 458/2000 Sb., o podmínkách podnikání a výkonu státní správy v energetických odvětvích, v platném znění.

Dle aktuálního stavu katastru nemovitostí je pozemek p.č. 174 v k.ú. Ivanovice dotčen omezením vlastnického práva - zřízením věcného břemene pro oprávněného E.ON Distribuce, a.s. - listina založena na KÚ pod řízením V-25013/2015-702.

4. Smluvní strany berou na vědomí, že dle vyjádření společnosti Česká telekomunikační infrastruktura a.s. (CETIN) ze dne 2. 10. 2015 se na pozemku p.č. 174 v k.ú. Ivanovice nachází síť elektronických komunikací společnosti Česká telekomunikační infrastruktura a.s. (CETIN) nebo její ochranné pásmo. Ochranné pásmo SEK je v souladu s ustanovením § 102 zákona č. 127/2005 Sb., o elektronických komunikacích a o změně některých souvisejících zákonů stanoveno rozsahem 1,5 m po stranách krajního vedení SEK.

5. Smluvní strany berou na vědomí, že dle vyjádření společnosti RWE Distribuční služby, s.r.o. ze dne 2. 10. 2015 se na pozemku p.č. 174 v k.ú. Ivanovice nachází provozované plynárenské zařízení (PZ) ve vlastnictví nebo správě RWE GasNet, s.r.o. a mohou se zde nacházet PZ, která jsou ve fázi výstavby a doposud nebyla předána RWE GasNet, s.r.o. k provozování. Taktéž se v zájmovém území mohou nacházet PZ jiných vlastníků či správců, případně i dlouhodobě nefunkční/neprovozovaná PZ bez dostupných informací o jejich vlastnictví a poloze.

6. Strany této smlouvy prohlašují, že jim nejsou známa žádná zástavní práva, věcná břemena ani jiné právní povinnosti vážnoucí na předmětu směny, kromě skutečností uvedených v této smlouvě, a vzájemně prohlašují, že si předmět směny prohlédly a jsou seznámeny s jeho skutečným stavem.

## VI.

1. V souladu s ustanovením § 1105 zákona č. 89/2012 Sb., občanského zákoníku, strana první a strana druhá nabudou vlastnická práva ke směřovaným pozemkům, uvedeným v čl. II. této smlouvy, zápisem do veřejného seznamu - katastru nemovitostí, vedeného u Katastrálního úřadu pro Jihomoravský kraj, Katastrální pracoviště Brno - město, v podobě vkladu vlastnického práva dle této směnné smlouvy a smlouvy o zřízení služebnosti.

2. V souladu s ustanovením § 1262 zákona č. 89/2012 Sb., občanského zákoníku, vznikne služebnost vymezená v čl. IV. této smlouvy zápisem do veřejného seznamu - katastru nemovitostí, vedeného u Katastrálního úřadu pro Jihomoravský kraj, Katastrální pracoviště Brno - město, vkladem služebnosti dle této smlouvy.

3. Smluvní strany shodně požadují, aby u Katastrálního úřadu pro Jihomoravský kraj, Katastrální pracoviště Brno - město, byly provedeny změny v katastru nemovitostí dle obsahu této směnné smlouvy a smlouvy o zřízení služebnosti. V této souvislosti strana druhá a povinný ze služebnosti a druhý oprávněný ze služebnosti a nájemce vodovodních přípojek zmocňují tímto stranu první a prvního oprávněného ze služebnosti a vlastníka vodovodních přípojek, aby podala u příslušného katastrálního úřadu návrh na vklad vlastnických práv a zřízení služebnosti (věcného břemene) do katastru nemovitostí dle této smlouvy.

4. Správní poplatek spojený s návrhem na zahájení řízení o zápisu vlastnických práv a služebnosti z této smlouvy do katastru nemovitostí se zavazuje uhradit strana první.

## VII.

1. Smluvní strany se dohodly, že protokolární předání předmětu směny specifikovaného v čl. II. této smlouvy nebude realizováno. Za okamžik předání a převzetí předmětu směny se považuje okamžik nabytí vlastnických práv.

2. Smluvní strany výslovně sjednávají, že nebezpečí škody na předmětu směny přechází na smluvní strany okamžikem, kdy bude do katastru nemovitostí proveden vklad vlastnických práv dle této smlouvy. Od stejného okamžiku náleží smluvním stranám případné plody a užitky na předmětu směny.

3. Smluvní strany tímto ve smyslu ust. § 1765 odst. 2 zákona č. 89/2012 Sb., občanského zákoníku, výslovně prohlašují, že na sebe přebírají nebezpečí změny okolností.

4. Smluvní strany se dohodly na vyloučení použití ust. § 633 odst. 1 zákona č. 89/2012 Sb., občanský zákoník, a prohlašují, že jejich nároky související s umístěním inženýrské sítě a touto smlouvou jsou vypořádány.

5. Smluvní strany tímto výslovně vylučují přechod dluhu dle § 1888/2 zákona č. 89/2012 Sb., občanského zákoníku.

## VIII.

1. Statutární město Brno je při nakládání s veřejnými prostředky povinno dodržovat ustanovení zákona č. 106/1999 Sb., o svobodném přístupu k informacím, ve znění pozdějších předpisů (zejména § 9 odstavce 2 tohoto zákona).

2. Smluvní strany berou na vědomí, že na statutární město Brno jako územní samosprávný celek a na společnost Brněnské vodárny a kanalizace, a.s. jako na právnickou osobu, v níž má samosprávný celek většinou majetkovou účast, se vztahuje zákon č. 340/2015 Sb. o registru smluv a tato smlouva bude prostřednictvím registru smluv povinně uveřejněna. Statutární město Brno zašle smlouvu správci registru smluv k uveřejnění prostřednictvím registru smluv bez zbytečného odkladu, nejpozději však do 30 dnů od uzavření smlouvy. § 6 a 7 zákona č. 340/2015 Sb., o zvláštních podmínkách účinnosti některých smluv, uveřejňování těchto smluv a o registru smluv (zákon o registru smluv), nabývají účinnosti dnem 1. července 2017.

3. Smluvní strany prohlašují, že skutečnosti uvedené v této smlouvě nepovažují za obchodní tajemství ve smyslu ustanovení § 504 zákona č. 89/2012 a udělují svolení k jejich užití a zveřejnění bez stanovení jakýchkoli dalších podmínek.

4. Smluvní strany podpisem této smlouvy prohlašují, že mezi nimi nebyla ujednána žádná další vedlejší ujednání při této smlouvě, než jsou uvedena v jejím textu. Tato smlouva obsahuje úplné ujednání o předmětu smlouvy a všech náležitostech, které strany měly a chtěly ve smlouvě ujednat, a které považují za důležité pro závaznost této smlouvy. Žádný projev stran učiněný při jednání o této smlouvě ani projev učiněný po uzavření této smlouvy nesmí být vykládán v rozporu s výslovnými ustanoveními této smlouvy a nezakládá žádný závazek žádné ze stran.

5. V ostatním se tato smlouva a práva a povinnosti z ní vzniklé (včetně případných práv a povinností z porušení této smlouvy, ke kterému došlo nebo dojde) řídí zákonem č. 89/2012 Sb., občanským zákoníkem, zejména jeho ustanoveními o směně dle § 2184 až § 2188 a ustanoveními o služebnostech dle § 1257 a nsł.

6. Smluvní strany úplným závěrem prohlašují, že se řádně seznámily s obsahem této smlouvy, že mu porozuměly a nemají vůči němu žádných výhrad, přičemž tuto smlouvu uzavírají na základě jejich svobodné, vážné a omylu prosté vůle, nikoli v tísní za nápadně nevýhodných podmínek, na důkaz čehož připojují pod tuto smlouvu své vlastnoruční podpisy.

7. Tato smlouva je sepsána v Sedmi vyhotoveních, z nichž po dvou vyhotoveních obdrží strana první a první oprávněný ze služebnosti a vlastník vodovodních přípojek, po jednom vyhotovení obdrží každý ze tří účastníků na straně druhé jako povinné ze služebnosti, jedno vyhotovení obdrží druhý oprávněný ze služebnosti a nájemce vodovodních přípojek a jedno vyhotovení bude připojeno v příloze návrhu na zápis vlastnických práv strany první a strany druhé a zřízení služebnosti dle této smlouvy do katastru nemovitostí.

8. Tato smlouva nabývá účinnosti okamžikem jejího podpisu poslední stranou.

Doložka dle § 41 zákona č. 128/2000 Sb., o obcích (obecní zřízení), v platném znění

1. Záměr obce směnit nemovitý majetek uvedený v čl. II. směnné smlouvy a smlouvy o zřízení služebnosti č. 6316174141 byl zveřejněn zákonem stanoveným způsobem od 26. října 2016.


2. Směna pozemků uvedených v čl. II. této smlouvy, zřízení služebnosti dle čl. IV. této smlouvy a podmínky této směnné smlouvy a smlouvy o zřízení služebnosti byly schváleny Z7/23. zasedáním Zastupitelstva města Brna konaným dne 15. listopadu 2016, bod č. 100.

V Brně dne: 10-01-2017

V Brně dne:

V KURIMI 4.1.2017



  
statutární město Brno  
zastoupené primátorem  
Ing. Petrem Vokřálem


(strana první a první oprávněný ze služebnosti  
a vlastník vodovodních přípojek)

V BRNĚ 4.1.2017

V KURIMI 4.1.2017

(strana druhá a povinný ze služebnosti)

Brněnské vodárny a kanalizace, a.s.  
Pisárecká 555/1a, Pisárky, 603 00 Brno

  
Brněnské vodárny a kanalizace, a.s.  
IČ: 46347275  
Ing. Jakub Kožnárek  
generální ředitel



(druhý oprávněný ze služebnosti  
a nájemce vodovodních přípojek)

# VÝKAZ DOSAVADNÍHO A NOVÉHO STAVU ÚDAJŮ KATASTRU NEMOVITOSTÍ

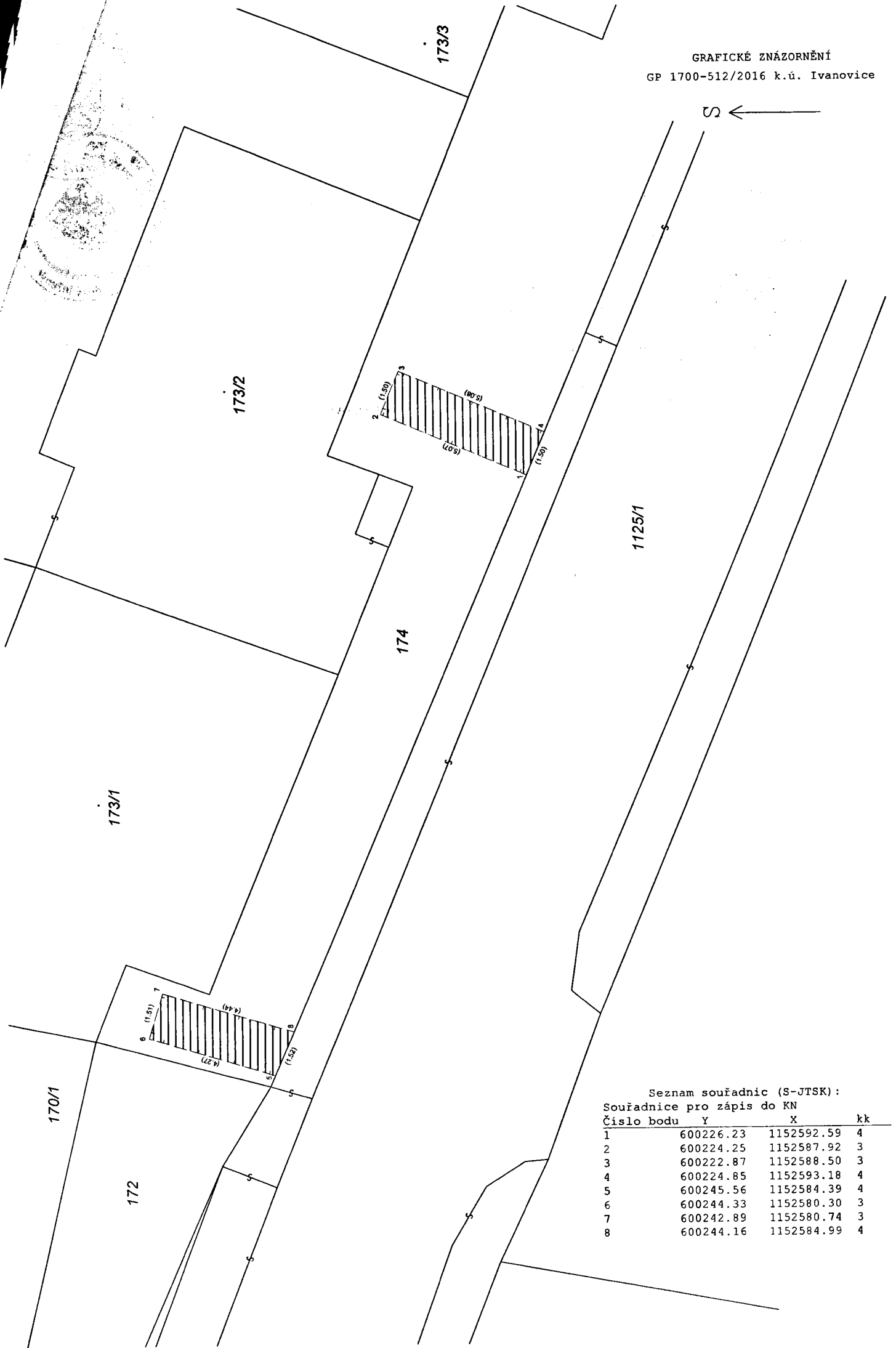

Dosavadní stav			Nový stav											
Označení pozemku parc. číslem	Výměra parcely		Druh pozemku	Označení pozemku parc. číslem	Výměra parcely		Druh pozemku	Typ stavby	Způs. určení výměr	Porovnání se stavem evidence právních vztahů				
	ha	m <sup>2</sup>			Způsob využití	ha				m <sup>2</sup>	Způsob využití	Způsob využití	Díl přechází z pozemku označeného v katastru nemovitostí	
174										174		10001		

Druh věcného břemene: dle listin

Oprávněný: dle listin

<b>GEOMETRICKÝ PLÁN</b> <b>pro</b> vymezení rozsahu věcného břemene vodovodních přípojek	Geometrický plán ověřil úředně oprávněný zeměměřický inženýr Jméno, příjmení: <b>Ing. Jiří Habrovec</b>	Stejnopis ověřil úředně oprávněný zeměměřický inženýr: Jméno, příjmení: <b>Ing. Markéta Pospíšilová</b>
	Číslo položky seznamu úředně oprávněných zeměměřických inženýrů: <b>2288/06</b> Dne: <b>09.11.2016</b> Číslo: <b>748/2016</b>	Číslo položky seznamu úředně oprávněných zeměměřických inženýrů: <b>2172/03</b> Dne: <b>15.11.2016</b> Číslo: <b>211/2016</b>
Náležitostmi a přesností odpovídá právním předpisům.	Katastrální úřad souhlasí s očištěním parcel.	Tento stejnopis odpovídá geometrickému plánu v elektronické podobě uloženému v dokumentaci katastrálního úřadu.
Vyhotovitel:  PK Geo, s.r.o. Jeřábkova 5, 602 00 Brno tel. +420 543 254 343 email: pkgeo@pkgeo.cz	KÚ pro Jihomoravský kraj KP Brno-město Ing. Bc. Vladimír Konvalina PGP-2106/2016-702 2016.11.15 13:29:53 CET	Ověření stejnopisu geometrického plánu v listinné podobě. 
Číslo plánu: 1700-512/2016 Okres: Brno-město Obec: Brno Kat. území: Ivanovice Mapový list: Tišnov 0-6/24 Dosavadním vlastníkům pozemků byla poskytnuta možnost seznámit se v terénu s průběhem navrhovaných nových hranic, které byly označeny předepsaným způsobem.		





Seznam souřadnic (S-JTSK):  
Souřadnice pro zápis do KN

Číslo bodu	Y	X	kk
1	600226.23	1152592.59	4
2	600224.25	1152587.92	3
3	600222.87	1152588.50	3
4	600224.85	1152593.18	4
5	600245.56	1152584.39	4
6	600244.33	1152580.30	3
7	600242.89	1152580.74	3
8	600244.16	1152584.99	4



Průf. č. vidimace 116/54  
podle ověřovací knihy Majetkového odboru MMB  
tentoto ~~uplný~~ - částečný/á\* opis\* /kopie\*,

obsahující 7 stran  
souhlasí doslovně s předloženou listinou, z níž byla  
pořizována a tato listina je

- prvopisem\*
- ~~ověřovanou vidimovanou listinou\*~~
- listinou, která je výstupem z autorizované korespondence dokumentů\*
- opisem nebo kopií pořizovanou ze spisu\*
- stejnopisem písemného vyhotovení rozhodnutí nebo výroku rozhodnutí\*

obsahujícím 9 stran.  
Listina, z níž je vidimovaná listina pořizována, ~~obsahuje~~neobsahuje\*  
viditelný zajišťovací prvek, jenž je součástí obsahu právního významu  
této listiny.  
V Brně dne 15. 02. 2017 \*Nehodící se škrtněte



osvobozeno dle  
z. č. 634/2004 Sb.  
§ 8 odst. 2 písm. c)

*Geometrický plán neověřen*