

# Česká telekomunikační infrastruktura a.s.

## Startovací dokumentace

### INVESTIČNÍ AKCE

*Kategorie*

*Podkategorie*

*Číslo SAP*

*Číslo interní*

*Název*

**VPIC Opava Kylešovice, Joži Davida**

**Budoucí uživatel**

Manažer/KPO

**Zpracoval**

SMT

Manažer

**Schváleno**

**Obsah:**

**1 Souhrnná zpráva**

1.1 Základní údaje

1.2 Účel stavby

**2 Technická zpráva**

2.1 Vstupní podklady

2.2 Navrhované řešení

2.3 Popis tras

2.4 Použitá technologie

2.5 Použité předpisy

2.6 Koordinace

2.7 Ostatní

**3 Podmiňující a související stavby**

**4 Vyjádření a záznamy**

**5 Přílohy**

# 1. Souhrnná zpráva

## 1.1 Základní údaje

### Identifikační údaje

Název:	VPIC Opava Kylešovice, Joži Davida
Kategorie:	
Podkategorie:	
Typ investice:	Vynucená překládka generální stavbou Stat. města Opava
Důvod 1:	
Číslo interní:	
Prvek SPP:	
ABC:	
HOST:	
ATÚ:	VÚJ Opava-Kylešovice Liptovská - RSU

### Kapacitní údaje

		Průměrný náklad na:	
100800_Délka HDPE trubek pro OK	0 km	kmp mk	0 tis. Kč
100200_Délka metalických kabelů	0 km	kmk mk	0 tis. Kč
100700_Délka nadzemní tratě	0 km	km vyk	0 tis. Kč
100100_Délka párů v metalických kabelech	0 km	km kv	0 tis. Kč
100300_Délka výkopů vč.podvrtů a přechodů	0 km	kmo kv	0 tis. Kč
Páry vyvedené na hlavní rozvaděč ústř.	0 pár	b.j.	0 tis. Kč
100400_Páry zakončené v účast. rozvaděčích	0 pár		
100900_Počet bytových domů	0 BD		
101100_Počet bytových jednotek v bytových domech	0 bj		
100500_Počet rodinných domů	0 RD		
100600_Počet bytových jednotek v rodinných domech	0 bj		
nástavba skříně SIS 2, 3 pro rDSLAM Micos	0 ks		
Skříně SIS 900-A s nást. rDSLAM HD 180	0 ks		
Skříně SIS 900 B HD180	0 ks		
Skříně SIS 900 C HD180	0 ks		
Skříně SIS 900 D HD180	0 ks		
Sloupek nn měření pro DSLAM 350 vč. zákl.	0 ks		
Nástavba Micos rDSLAM pod omítku	0 ks		
Skříně mDSLAM 450 HD180 s ventilátorem	0 ks		
Nástavba Micos rDSLAM	0 ks		
Skříně SIS 1350 D HD 180	0 ks		
Délka HDPE trubek pro OK	0 km		

### Požadavky:

Název polygonu: VPIC Opava Kylešovice, Joži Davida

K akci nejsou evidovány žádné požadavky

### Rekapitulace nákladů:

Příprava:	0 tis. Kč
Materiál - přímá dodávka:	0 tis. Kč
Materiál dodavatele:	0 tis. Kč
Montáž:	0 tis. Kč
Zemní práce:	0 tis. Kč
GOZ:	0 tis. Kč
Poplatky:	0 tis. Kč
Ostatní:	0 tis. Kč
VBŘ:	0 tis. Kč
NPV:	
OPEX:	0 tis. Kč
<b>Celkové investiční náklady včetně přípravy:</b>	<b>0 tis. Kč</b>

Příprava:	0 tis. Kč
<b>Celkové realizační náklady:</b>	<b>0 tis.Kč</b>

#### **Termíny:**

Platnost ÚR od:	Samostatné ÚR projedná CETIN po zadání PD
Platnost ÚR do:	Samostatné ÚR projedná CETIN po zadání PD
Plánované zahájení přípravy:	1.09.2017
Plánované ukončení přípravy:	30.06.2018
Plánované zahájení realizace:	2018 upřesní investor
Plánované ukončení realizace:	2018 upřesní investor
<b>Nabídka k přejímce (Plán):</b>	<b>2018 upřesní investor</b>

### **1.2 Účel stavby:**

**Z důvodu přípravy dopravní stavby: „Technická a dopravní infrastruktura RD, Lokalita ul. Hlavní-Joži Davida“ v Opavě-Kylešovicích je nutno realizovat překládku a ochranu stáv. SEK.**

**ÚR - vyřídí CETIN.**

**VBŘ - vyřídí CETIN.**

**Výkopy včetně kabelového lože - provede CETIN.**

**Vytýčení hranic pozemků – provede CETIN.**

Je zpracován malý CaTN, následně bude zpracována realizační projektová dokumentace, samostatné územní rozhodnutí na trasu přeložky - vyřídí CETIN. Generální projektant již projednává ÚR pro generální stavbu bez zahrnutých přeložek. VBŘ - vyřídí CETIN, výkopy zajistí - CETIN, vytýčení hranic pozemků - CETIN.

**Z důvodu přípravy dopravní stavby: „Technická a dopravní infrastruktura RD, Lokalita ul. Hlavní-Joži Davida“ v Opavě-Kylešovicích je nutno realizovat překládku a ochranu stáv. SEK – je nutno stranově přeložit nebo dodatečně ochránit (uložením do půlených chrániček SYSPRO) zemní kabely TCEPKPFLE typu 50XN0,4 - 5XN0,4 a 1XN0,6, HDPE40 barvy zelená(prázdná) a bílá(s OK č. 78501702) tak, aby byly umístěny a ochráněny dle dodané situace.**

Navrhovaná trasa přeložky je vedena na nemovitostech pěti vlastníků, proto je v PPD napočítáno 5x uzavření budoucí a konečné smlouvy se zavkládáním. Pokud dojde k odkupu části pozemků Stat. městem Opava, bude počet uzavřených smluv aktuálně upraven v rámci rozpočtu PD.

**Investor: Stat. město Opava zastoupený projektantem generální stavby: Ing. Jiří Jurečka, JaJ STUDIO – INŽENÝRSKÉ SÍTĚ s.r.o., Bílovecká 1, 74705 Opava tel. 553654308, 777577450, jurecka@jj-studio.cz.**

**Předpokládaný termín realizace: rok 2018.**

**Připomínky: Jiří Krvač, Radim Světlík, Lubomír Býma, Eduard Tománek, Ing. Valter Skowronek.**

## 2 Technická zpráva

### 2.1 Vstupní podklady:

### 2.2 Navrhované řešení:

### 2.3 Popis tras

VVN: ne  
El. trakce: ne  
Vodní toky: ne

### 2.4 Použitá technologie:

### 2.5 Použité předpisy:

### 2.6 Koordinace:

### 2.7 Ostatní:

## 3. Podmiňující, související a navazující stavby: generální dopravní stavba

### Podmiňující akce - vložené:

Interní číslo	SAP	Název projektu	Stav

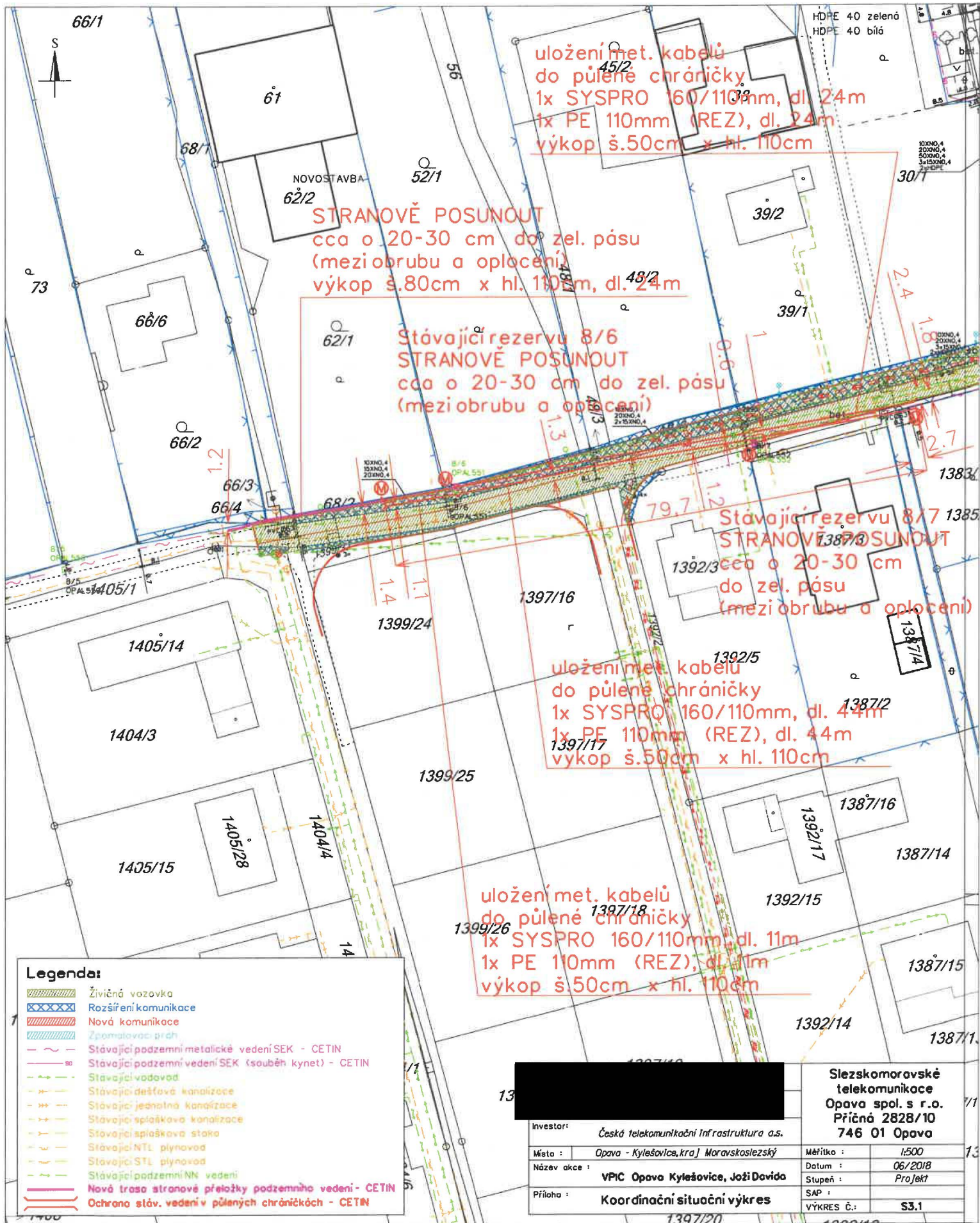
### Navazující akce - vložené:

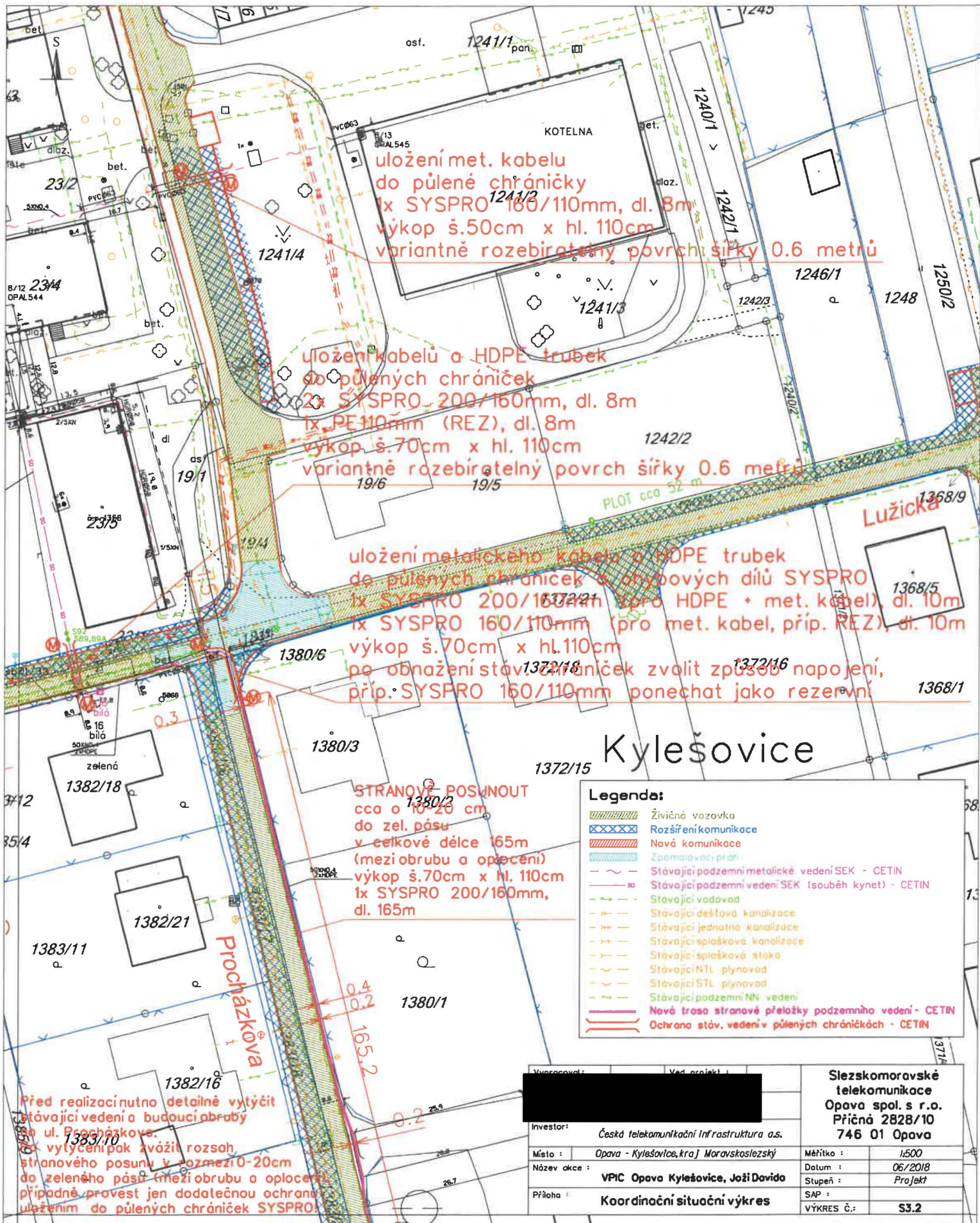
Interní číslo	SAP	Název projektu	Stav

## 4. Vyjádření a záznamy

### 5. Přílohy

Název přílohy	Stupeň
S1 situační výkres širších vztahů	SD
S2.1-2 celkové sit. výkresy	SD
S3.1-4 koord. sit. výkresy	SD
S4.1-5 schema před přeložkou	SD
S5.1-5 schema přeložky	SD
Informace o pozemcích	SD
Vyjádření – podmínky ochrany p. Krváč.pdf	SD
Vyjádření o existenci PVKS.pdf	SD
Ostatní podklady a situace gen. stavby	SD





uložení met. kabelu do půlené chráničky 1x SYSPRO 160/110mm, dl. 8m výkop š.50cm x hl. 110cm variantně rozebiratelný povrch šířky 0.6 metrů

uložení kabelů a HDPE trubek do půlených chrániček 2x SYSPRO 200/160mm, dl. 8m 1x PE 110mm (REZ), dl. 8m výkop š.70cm x hl. 110cm variantně rozebiratelný povrch šířky 0.6 metrů

uložení metalického kabelu a HDPE trubek do půlených chrániček a obyčejných dílů SYSPRO 1x SYSPRO 200/160mm (pro HDPE + met. kabel), dl. 10m 1x SYSPRO 160/110mm (pro met. kabel, příp. REZ), dl. 10m výkop š.70cm x hl.110cm po obnažení stávajících chrániček zvolit způsob napojení, příp. SYSPRO 160/110mm ponechat jako rezervní

STRANOVĚ POSUNOUT cca o 10-20 cm do zel. pásu v celkové délce 165m (mezi obrubu a oplotění) výkop š.70cm x hl. 110cm 1x SYSPRO 200/160mm, dl. 165m

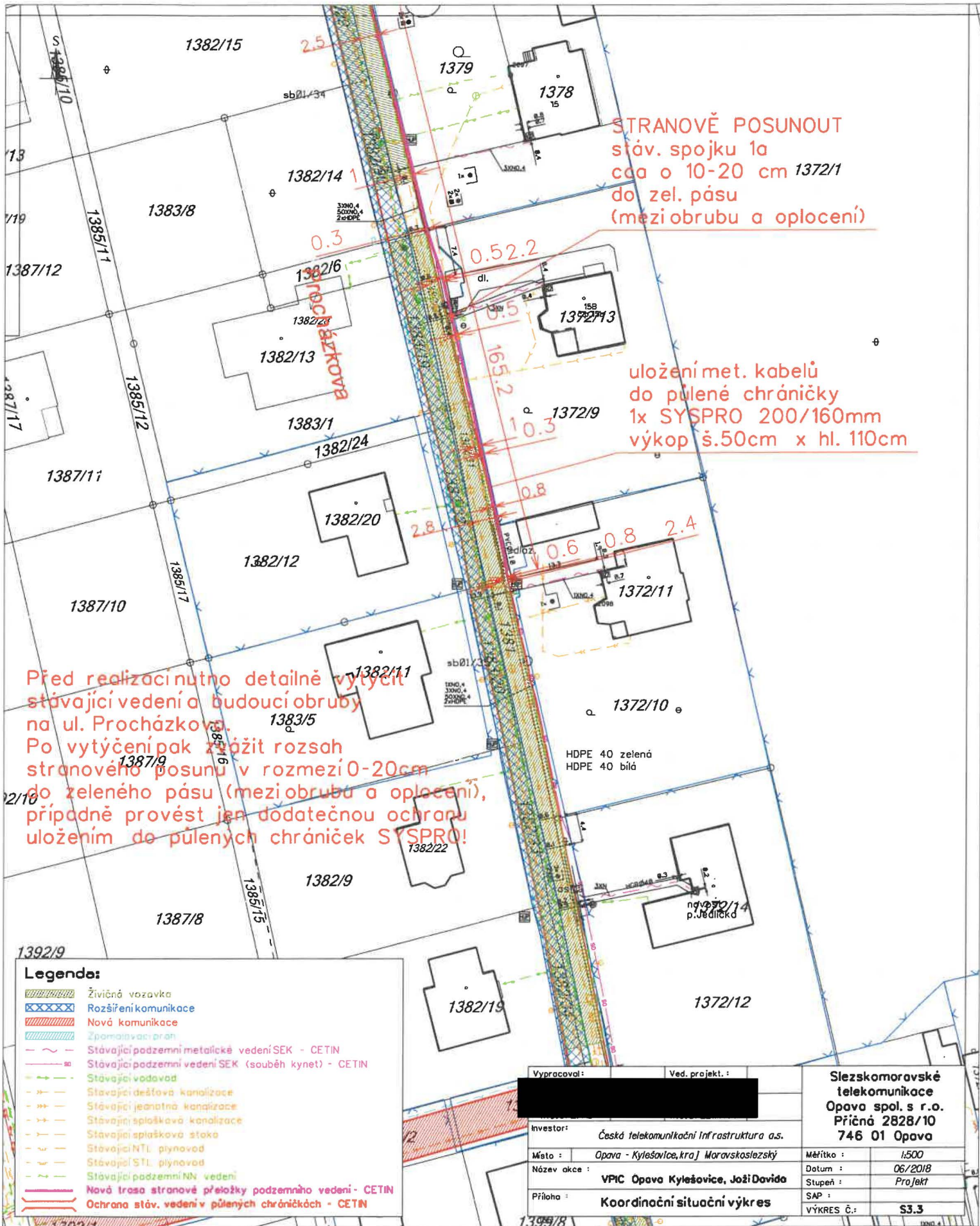
Před realizací nutno detailně vytýčit stávající vedení a budoucí obruby ul. Procházkova. Při vytýčení pak avizovat rozsah stranového posunu v rozmezí 0-20cm do zeleného pásu (mezi obrubu a oplotění) případně provést jen dodatečnou ochranu uložení do půlených chrániček SYSPRO

# Kylešovice

**Legenda:**

- Živičná vozovka
- Rozšíření komunikace
- Nová komunikace
- Zpomalovací prah
- Stávající podzemní metalické vedení SEK - CETIN
- Stávající podzemní vedení SEK (souběh kynet) - CETIN
- Stávající vodovod
- Stávající dešťová kanalizace
- Stávající jednotná kanalizace
- Stávající splošková kanalizace
- Stávající splošková stoka
- Stávající NTL plynovod
- Stávající STL plynovod
- Stávající podzemní NN vedení
- Nová trasa stranové přeložky podzemního vedení - CETIN
- Ochrana stáv. vedení v půlených chráničkách - CETIN

Investor:	Česká telekomunikační infrastruktura a.s.	Slezskomoravské telekomunikace Opava spol. s r.o. Příčná 2828/10 746 01 Opava
Místo:	Opava - Kylešovice, kraj Moravskoslezský	Měřítko: 1:500
Název akce:	VPIK Opava Kylešovice, Joži Davido	Datum: 06/2018
Příloha:	Koordinoční situoční výkres	Stupeň: Projekt
		SAP:
		VÝKRES Č.: S3.2



**STRANOVĚ POSUNOUT**  
stáv. spojku 1a  
cca o 10-20 cm 1372/1  
do zel. pásu  
(mezi obrubu a oplocení)

uložení met. kabelů  
do púlené chráničky  
1x SYSPRO 200/160mm  
výkop š.50cm x hl. 110cm

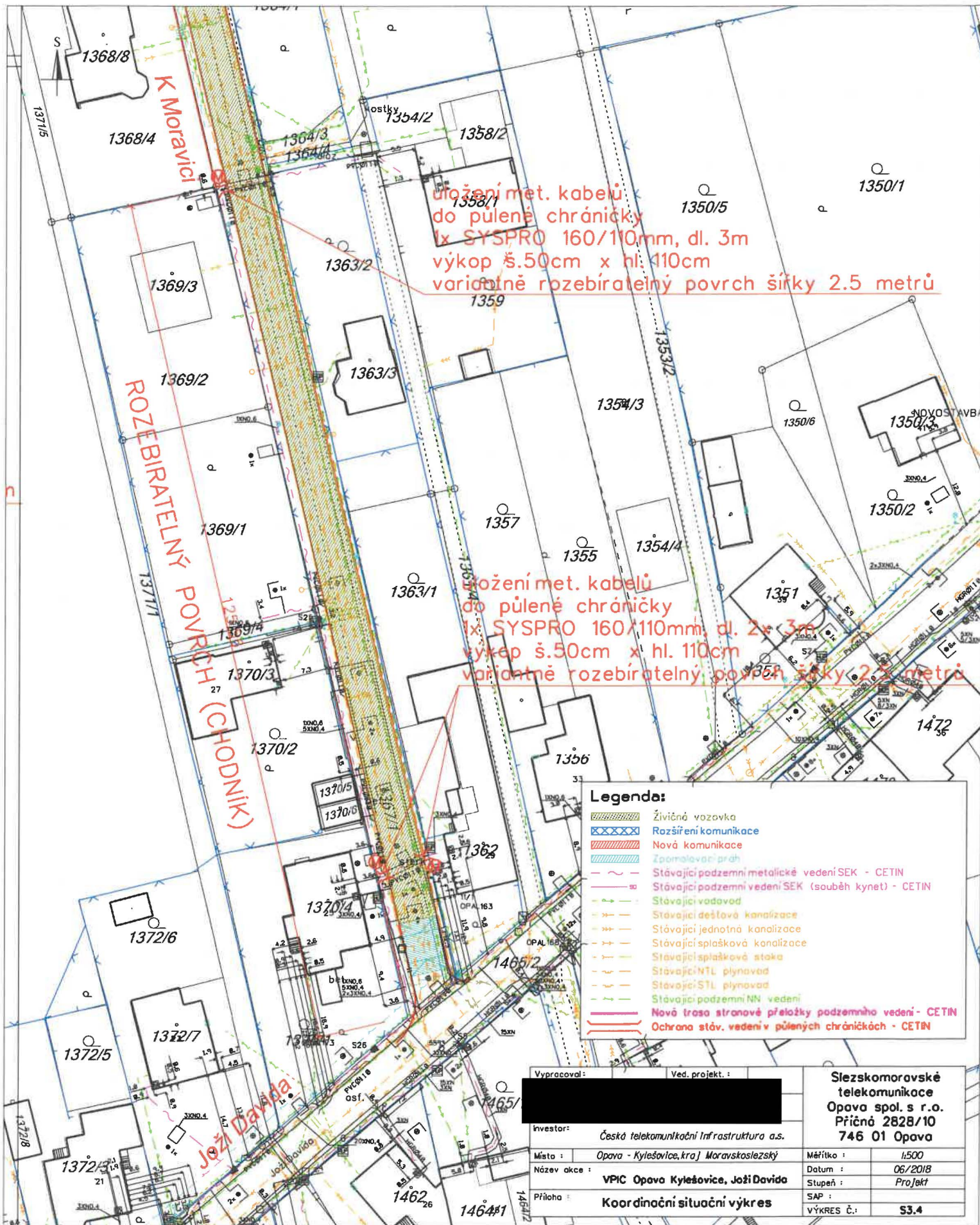
Před realizací nutno detailně vytyčit  
stávající vedení a budoucí obrubu  
na ul. Procházková.  
Po vytyčení pak zřádit rozsah  
stranového posunu v rozmezí 0-20cm  
do zeleného pásu (mezi obrubu a oplocení),  
případně provést jen dodatečnou ochranu  
uložením do púlených chrániček SYSPRO!

**Legenda:**

- Živičná vozovka
- Rozšíření komunikace
- Nová komunikace
- Zpomalovací prah
- Stávající podzemní metalické vedení SEK - CETIN
- Stávající podzemní vedení SEK (souběh kynet) - CETIN
- Stávající vodovod
- Stávající dešťová kanalizace
- Stávající jednotná kanalizace
- Stávající splošková kanalizace
- Stávající splošková stoka
- Stávající NTI, plynovod
- Stávající STI, plynovod
- Stávající podzemní NN vedení
- Nová trasa stranové přeložky podzemního vedení - CETIN
- Ochrana stáv. vedení v púlených chráničkách - CETIN

Vypracoval:	Ved. projekt.:	<b>Slezskomoravské telekomunikace Opava spol. s r.o. Příčná 2828/10 746 01 Opava</b>	
Investor: Česká telekomunikační Infrastruktura a.s.			
Místo: Opava - Kylešovice, kraj Moravskoslezský	Datum: 06/2018		Stupeň: Projekt
Název akce: VPIC Opava Kylešovice, Joži Davida	SAP:		VÝKRES Č.: S3.3
Příloha: Koordinační situační výkres			





uložení met. kabelů  
do půlené chráničky  
1x SYSPRO 160/110mm, dl. 3m  
výkop š.50cm x hl: 110cm  
variantně rozbitelný povrch šířky 2.5 metrů

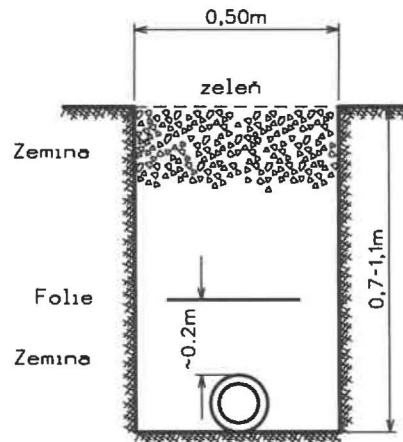
uložení met. kabelů  
do půlené chráničky  
1x SYSPRO 160/110mm, dl. 2x 3m  
výkop š.50cm x hl: 110cm  
variantně rozbitelný povrch šířky 2.5 metrů

ROZEBIRATELNÝ POVRCH (CHODNÍK)

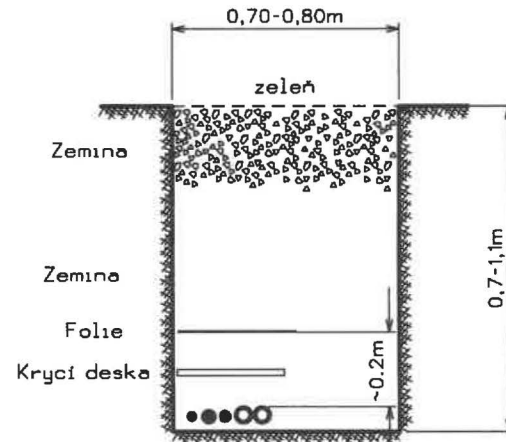
**Legenda:**

- Živičná vozovka
- Rozšíření komunikace
- Nová komunikace
- Zpomalovací pruh
- Stávající podzemní metalické vedení SEK - CETIN
- Stávající podzemní vedení SEK (souběh kynet) - CETIN
- Stávající vodovod
- Stávající dešťová kanalizace
- Stávající jednotná kanalizace
- Stávající splašková kanalizace
- Stávající splašková stoka
- Stávající NTL plynovod
- Stávající STL plynovod
- Stávající podzemní NN vedení
- Nová trasa stranové přeložky podzemního vedení - CETIN
- Ochrana stáv. vedení v půlených chráničkách - CETIN

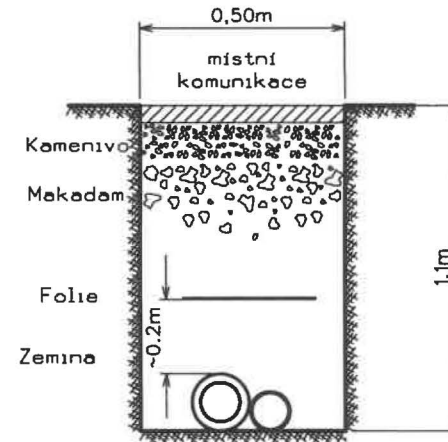
Vypracoval:	Ved. projekt:	Slezskomoravské telekomunikace Opava spol. s r.o. Příčná 2828/10 746 01 Opava	
[Redacted]			
Investor:	Česká telekomunikační infrastruktura a.s.	Měřítko:	1:500
Místo:	Opava - Kylešovice, kraj Moravskoslezský	Datum:	06/2018
Název akce:	VPIC Opava Kylešovice, Joži Davida	Stupeň:	Projekt
Příloha:	Koordináční situační výkres	SAP:	
		VÝKRES Č.:	S3.4



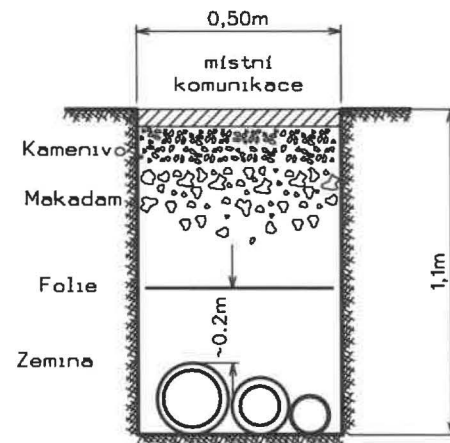
1x SYSPRO 160/110mm



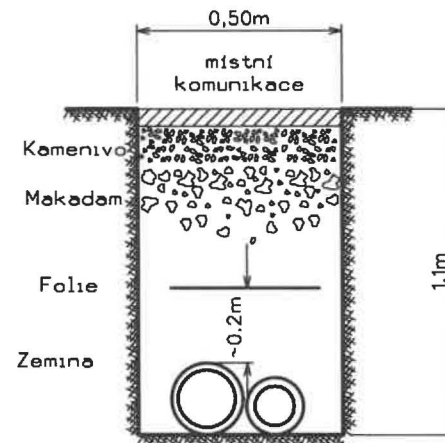
metalické kabely  
a HDPE trubky



1x SYSPRO 160/110mm  
1x PE 110mm



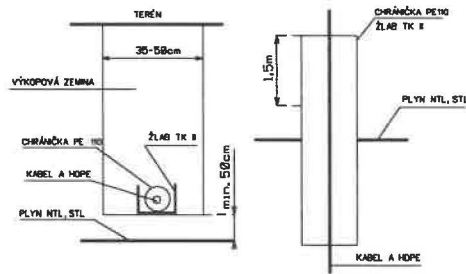
1x SYSPRO 200/160mm  
1x SYSPRO 160/110mm  
1x PE 110mm



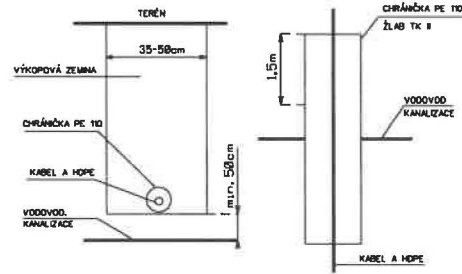
1x SYSPRO 200/160mm  
1x SYSPRO 160/110mm

		<b>Slezskomoravské telekomunikace</b> <b>Opava spol. s r.o.</b> <b>Příčná 2828/10</b> <b>746 01 Opava</b>	
		Investor:	Česká telekomunikační infrastruktura a.s.
		Místo:	Opava - Kylešovice, Moravskoslezský kraj
Název akce:	<b>VPIC Opava Kylešovice, Joži Davida</b>	Datum:	02/2018
Příloha:	<b>Vzorové řezy</b>	Stupeň:	Projekt
		SAP:	
		VÝKRES Č.:	<b>S4</b>

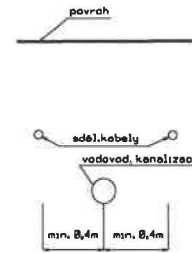
**Vzorový řez křížení s plynem NTL, STL**



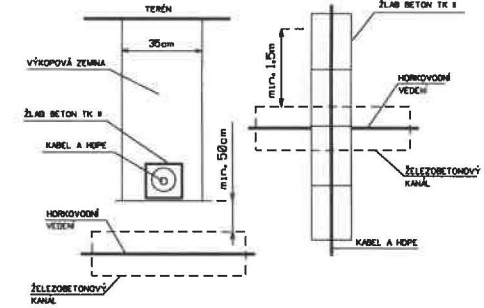
**Vzorový řez křížení s vodovodem a kanalizačními řádý**



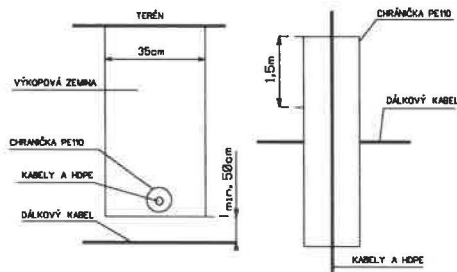
**Nejmenší vzdálenost při souběhu sdělov, kob. s vodovodní sítí**



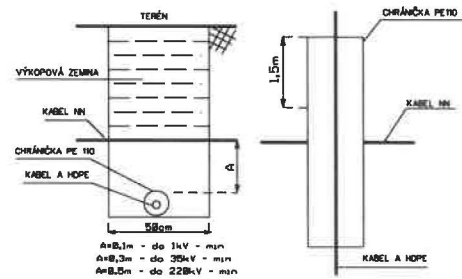
**Vzorový řez křížení s horkovodním vedením v železobetonovém kanále**



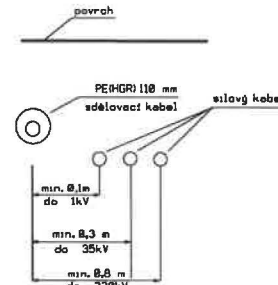
**Vzorový řez křížení s dálkovým kabelem**



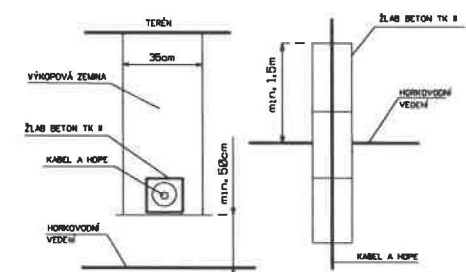
**Vzorový řez křížení se silovým kabelem**



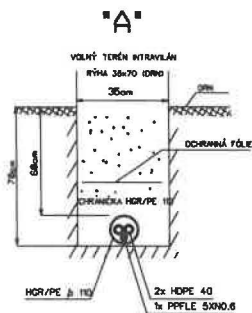
**Nejmenší vzdálenost při souběhu sdělov, kob. se silovým vedením**



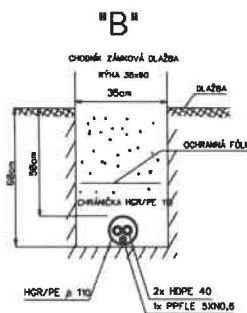
**Vzorový řez křížení s horkovodním vedením v pískovém loži**



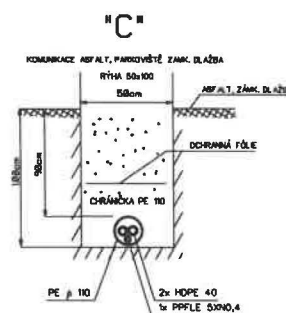
**ŘEZ VÝKOPU A ULOŽENÍ VEDENÍ VE VOLNÉM TERÉNU**



**ŘEZ VÝKOPU A ULOŽENÍ VEDENÍ V CHODNÍKU**



**ŘEZ VÝKOPU A ULOŽENÍ VEDENÍ KOMUNIKACE, PARKOVIŠTĚ, VJEZD**

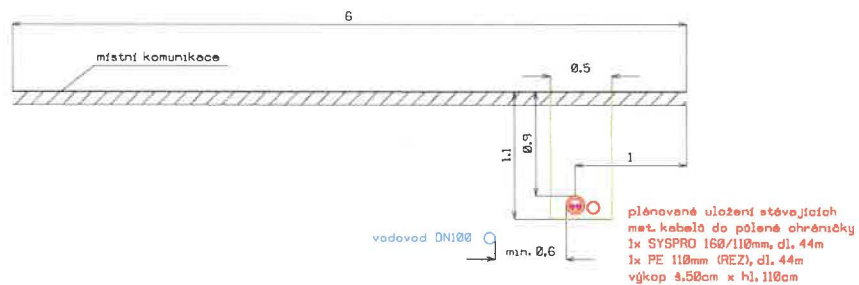


**POZNÁMKA :**

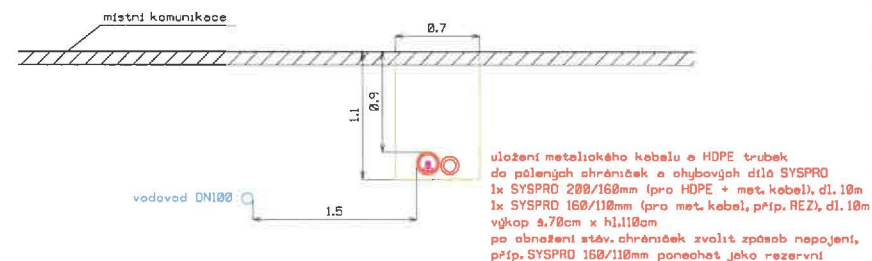
Při prostorovém umístění kabelů a trubek HDPE vůči ostatním podzemním sítím je nutno dodržet minimálně (pokud správci sítí ve výjádřeních neuvádí jinak) vzdálenosti dané ČSN 736805, kde jsou určeny nejmenší vodorovné vzdálenosti při souběhu a svislé vzdálenosti při křížení s podzemními sítěmi. Při nedostatku prostoru v souběžném vedení s ostatními sítěmi je možno umístit kabely a trubky HDPE do blízkosti elektrických rozvodů (např. NN, VO).

		Slezskomoravské telekomunikace Opava spol. s r.o.	
		Příčná 2828/10 746 01 Opava	
Investor:	Česká telekomunikační infrastruktura a.s.		
Místo:	obec Opava, Moravskoslezský kraj		
Název akce:	VPIK Opava Kylešovice, Joži Davido	Datum:	02/2018
Příloha:	Řezy křížení inženýrských sítí	Stupeň:	Projekt
		SAP:	
		VÝKRES Č.:	S5

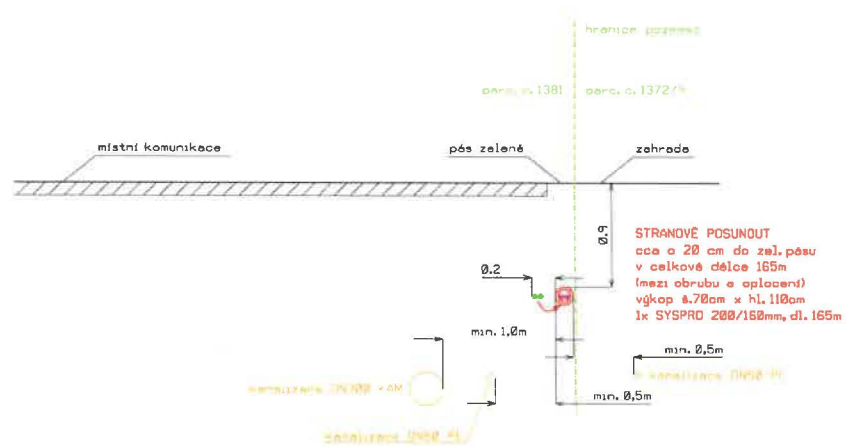
Souběh vedení CETIN  
s vodovodním řádem SmVaK  
na ul. Lužická (u pozemku parc. č. 48/4)



Souběh vedení CETIN  
s vodovodním řádem SmVaK  
a křížení kanalizačního řádu SmVaK  
na křižovatce ul. Lužická a Procházkova



Souběh vedení CETIN  
s kanalizačními řády SmVaK  
na ul. Procházkova (na pozemku parc. č. 1372/9)



Investor: <b>Česká telekomunikační infrastruktura a.s.</b>		Slezskomoravské telekomunikace	
		Opava spol. s r.o.	
Místo:	obec Opava, Moravskoslezský kraj	Příčná 2828/10	
Název akce:	VPIC Opava Kylešovice, Joži Davida	746 01 Opava	
Příloha:	Řezy souběhu se zařízením SmVaK	Datum:	02/2018
		Stupeň:	Projekt
		SAP:	
		VÝKRES Č.:	S6

**Specifikace nákladů-VPIC Opava Kylešovice, Joži Davida**

PPD - Propočet projektové dokumentace

Ceník: ✕ VP VEGACOM 2021 - Ostatní STAND. - 2022.07

Položková databáze: 2022.07

**Název stavby:** VPIC Opava Kylešovice, Joži Davida  
**Číslo SPP prvku:** 11010081227  
**Zhotovitel PD:** Slezskomoravské telekomunikace Opava spol. s r. o.  
**KPO:** Moravskoslezsko  
**HOST:** Opava  
**VUJ:**

## Rekapitulace nákladů:

PŘÍPRAVA	0,00 Kč
ZEMNÍ PRÁCE	532 432,13 Kč
MONTÁŽ	191 914,41 Kč
GEODETICKÉ PRÁCE PŘÍPRAVA	0,00 Kč
GEODETICKÉ PRÁCE REALIZACE	19 744,99 Kč
VĚCNÁ BŘEMENA PŘÍPRAVA	0,00 Kč
VĚCNÁ BŘEMENA REALIZACE	13 885,88 Kč
PROVOZNÍ PRÁCE	0,00 Kč
MATERIÁL DOD. CETIN	0,00 Kč
MATERIÁL VYŘAZENÝ	0,00 Kč
MATERIÁL ZHOTOVITELE - Vykazovaný	390 315,62 Kč
MATERIÁL ZHOTOVITELE - Nevykazovaný	0,00 Kč
POPLATKY	70 900,00 Kč

**Celkové náklady:** 1 219 193,03 Kč

STAVEBNÍ ČINNOST 1 142 306,67 Kč  
 NESTAVEBNÍ ČINNOST 76 886,36 Kč

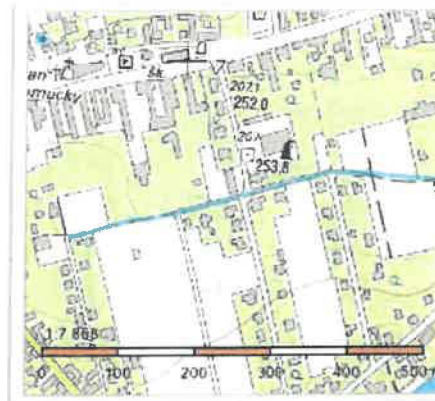
## Seznam položek

Číslo SAP	Stavební činnost	Název položky	Množství	Celková cena
<b>ZEMNÍ PRÁCE</b>				
954970 S		Pokládka PE nebo vrapované chráničky	99.00 m	2 366,10 Kč
952369 S		Pokládka žlabů ostatních	319.00 m	21 443,18 Kč
955265 S		Práce zemní pro podzemní tratě síťové	1.00 ks	229 858,80 Kč
		Odvoz výkopku a jeho uložení na skládce s nakládkou a vykládkou		
955550 S		Prohloubení rýhy š. 50cm o hl.10cm	96.00 m	8 007,36 Kč
955552 S		Rozšíření prohloubení výk.hl.10cm,š.10cm	2618.00 m	45 605,56 Kč
955577 S		Rýha v chodníku 35/50-70	229.00 m	134 562,69 Kč
955578 S		Rýha v chodníku rozšíření o10cm	458.00 m	76 971,48 Kč
952345 S		Rýha v trávě 35/70-100	10.00 m	4 005,30 Kč
954958 S		Rýha v trávě 35/70-100 rozšíření o 10 cm	20.00 m	2 151,20 Kč
952378 S		Sondáž pro zaměř. stáv. tras neodpov.TSM	2.00 ks	1 613,46 Kč
955054 S		Vytyčení trasy podél silnice,železnice	315.00 m	4 233,60 Kč
951349 S		Zřízení a odstr.přech.lávky z ocel.desky	12.00 ks	1 613,40 Kč
<b>MONTÁŽ</b>				
958310 S		Měření oboustranné OTDR (1310, 1550 a 1625 nm) - stavba	48.00 ks	22 750,56 Kč
958314 S		Měření přímou metodou (1310, 1550 a 1625 nm) - stavba	48.00 ks	4 069,44 Kč
952649 S		Měření stejnosměrné během stavby- první čtyřka	12.00 ks	2 135,52 Kč
952650 S		Měření stejnosměrné během stavby - další čtyřka	73.00 ks	2 998,11 Kč
952644 S		Měření střídavé během stavby - další čtyřka	73.00 ks	1 998,74 Kč
952643 S		Měření střídavé během stavby - první čtyřka	12.00 ks	1 149,84 Kč
952647 S		Měření útlumu během stavby- první čtyřka	12.00 ks	2 135,52 Kč
955268 S		Montáž podzemní tratě síťové metalické	1.00 ks	62 000,00 Kč
		Koordinace stavby + rozpočtová rezerva		
955284 S		Montáž spojky, redukce mechanické rozeb	4.00 ks	208,48 Kč

952602 S	Montáž trubky úložné	4.00 m	71,60 Kč	
954991 S	Montáž úložných kabelů do 50 XN	749.00 m	21 548,73 Kč	
958325 S	Pofukování OK do 144 vl. do HDPE trubky	1640.00 m	33 177,20 Kč	
954980 S	Překládka trubky úložné	334.00 m	5 771,52 Kč	
958557 S	Realizace optické akce-ostatní činnosti	1.00 ks	18 088,26 Kč	
958469 S	Uvedení stavby do provozu	1.00 ks	5 262,56 Kč	
Kolaudace stavby				
955630 S	Vyhledání průběhu tlk. kabelu při výstavbě	7.00 ks	8 548,33 Kč	
GEODETIKÉ PRÁCE REALIZACE				
956283 S	Doměření trasy nad 100 m do 1km	215.00 m	3 715,20 Kč	
956282 S	Doměření trasy nad 100 m do 1km pevná částka	1.00 ks	6 109,79 Kč	
955278 S	Provedení geodetického měření pro tratě síťové	1.00 ks	9 920,00 Kč	
Oprava a doplnění, zpracování dokumentace DSP CETIN (MK + OK)				
VĚCNÁ BŘEMENA REALIZACE				
958747 S	Plán geom.pro VBŘ do 200m vč.(kus=100m)	2.00 ks	7 899,52 Kč	
955315 S	Uzavření sml.na zákl.SSB a přípr.vkl.VBŘ	1.00 ks	2 592,03 Kč	
958085 S	Zajištění vkladu/výmazu věcného břemene do/z KN	1.00 ks	3 394,33 Kč	
POPLATKY				
955367 S	Poplatky k podzemním tratím síť.metalic.	3000.00 JV	3 000,00 Kč	
Projednáni rozhodnutí o zvláštním užívání vč. správních poplatků				
955368 S	Poplatky k podzemním tratím síť.optickým	1.00 ks	67 800,00 Kč	
Materiál, doprava, zásyp - štěrku potřebné frakce ve vrstvě 30cm ode dna výkopu dle zápisu z jednání				
955369 S	Poplatky k trubkám ochranným	100.00 JV	100,00 Kč	
Odhadovaná finanční náhrada za VBŘ				
Limitka materiálu				
Číslo SAP	Stavební činnost	Název položky	Množství	Celková cena
MATERIÁL ZHOTOVITELE - Vykazovaný				
303918 S	Deska krycí plast. 300x1000 mm		177.00 ks	7 354,35 Kč
319092 S	Díl ohybový-Syspro 160/110		10.00 ks	3 435,10 Kč
319093 S	Díl ohybový Syspro 200/160		10.00 ks	6 272,80 Kč
303795 S	Fólie výstražná 220mm PE oranžová		239.00 m	1 006,19 Kč
303813 S	Fólie výstražná 330mm PE oranžová		239.00 m	1 151,98 Kč
303777 S	Fólie výstražná 80mm PE červenobílá		660.00 m	1 511,40 Kč
320879 S	Materiál pro tratě síťové		49600.00 ks	49 600,00 Kč
302532 S	Mini Marker 1255 80-6102-2191-5		14.00 ks	3 516,66 Kč
311931 S	Redukce trubky HDPE 40/25mm Plassim		4.00 ks	847,24 Kč
303501 S	Spojka plastová 110/94 mm		16.00 ks	716,96 Kč
319184 S	Spona trubkySYSPRO		1820.00 ks	66 721,20 Kč
319209 S	Trubka dělená SYSPRO 160/110		108.00 m	62 759,88 Kč
319210 S	Trubka dělená SYSPRO 200/160		191.00 m	164 932,32 Kč
302557 S	Trubka HDPE 40/2000mm opravná		2.00 ks	1 670,02 Kč
300027 S	Trubka HDPE 40/33 černá -2x bílé pruhy		2.00 m	65,24 Kč
300036 S	Trubka HDPE 40/33 oranž. -2x bílé pruhy		2.00 m	65,24 Kč
302672 S	Trubka PE 110/6,3/6000mm		15.00 ks	13 278,60 Kč
302423 S	Trubka vrapovaná 110/94 s lankem		12.00 m	666,48 Kč
303465 S	Víčko plastové trubky 110/100 mm		6.00 ks	154,80 Kč
303643 S	Zámek trubky HDPE D 40mm		4.00 ks	4 589,16 Kč

## Informace o pozemku

Parcelní číslo:	<a href="#">1814</a>
Obec:	<a href="#">Opava (505927)</a>
Katastrální území:	<a href="#">Kylesovice (711811)</a>
Číslo LV:	<a href="#">1388</a>
Výměra [m <sup>2</sup> ]:	1908
Typ parcely:	Parcela katastru nemovitostí
Mapový list:	DKM
Určení výměry:	Ze souřadnic v S-JTSK
Způsob využití:	ostatní komunikace
Druh pozemku:	ostatní plocha



## Vlastníci, jiní oprávnění

Vlastnické právo	Podíl
Statutární město Opava, Horní náměstí 382/69, Město, 74601 Opava	

## Způsob ochrany nemovitosti

Nejsou evidovány žádné způsoby ochrany.

## Seznam BPEJ

Parcela nemá evidované BPEJ.

## Omezení vlastnického práva

Typ

Věcné břemeno (podle listiny)

Věcné břemeno vedení

Věcné břemeno zřízení a provozování vedení

## Jiné zápisy

Nejsou evidovány žádné jiné zápisy.

Řízení, v rámci kterých byl k nemovitosti zapsán cenový údaj

Více informací k cenovým údajům naleznete v k aplikaci.

Nemovitost je v územním obvodu, kde státní správu katastru nemovitostí ČR vykonává [Katastrální úřad pro Moravskoslezský kraj, Katastrální pracoviště Opava](#)

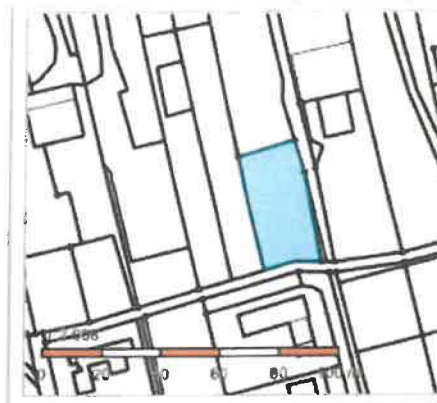
Zobrazené údaje mají informativní charakter. Platnost k 15.08.2017 13:00:00.

© 2004 - 2017 Český úřad zeměměřičký a katastrální, Popelštická 1800/9, Kobylisy, 18211 Praha 8  
Podání určená katastrálním úřadům a pracovištím zasílejte přímo na jejich e-mail adresu.

Verze aplikace: 5.5.0 build 0

### Informace o pozemku

Parcelní číslo:	<a href="#">66/2</a>
Obec:	<a href="#">Opava [505927]</a>
Katastrální území:	<a href="#">Kvlešovice [711811]</a>
Číslo LV:	<a href="#">3454</a>
Výměra [m <sup>2</sup> ]:	800
Typ parcely:	Parcela katastru nemovitostí
Mapový list:	DKM
Určení výměry:	Ze souřadnic v S-JTSK
Druh pozemku:	zahrada



### Vlastníci, jiní oprávnění

Vlastnické právo	Podíl
[REDACTED]	

### Způsob ochrany nemovitosti

Název
zemědělský půdní fond

### Seznam BPEJ

BPEJ	Výměra
<a href="#">55800</a>	800

### Omezení vlastnického práva

Nejsou evidována žádná omezení.

### Jiné zápisy

Nejsou evidovány žádné jiné zápisy.

Řízení, v rámci kterých byl k nemovitosti zapsán cenový údaj

Více informací k cenovým údajům naleznete v k aplikaci.

Nemovitost je v územním obvodu, kde státní správu katastru nemovitostí ČR vykonává [Katastrální úřad pro Moravskoslezský kraj](#), [Katastrální pracoviště Opava](#)

Zobrazené údaje mají informativní charakter. Platnost k 15.08.2017 13:00:00.

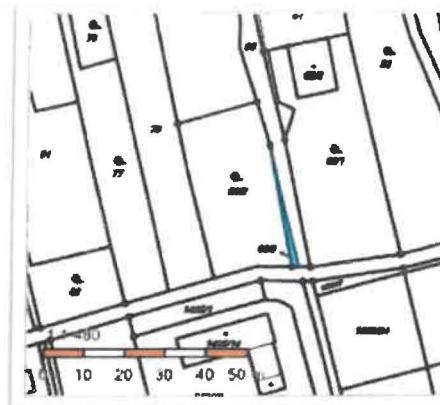
© 2004 - 2017 [Český úřad zeměměřičký a katastrální](#), Pod sídlištěm 1800/9, Kobovisy, 18211 Praha 8  
Podání určená katastrálním úřadům a pracovištím zasílejte přímo na jejich e-mail adresu.

Verze aplikace: 5.5.0 build 0



### Informace o pozemku

Parcelní číslo:	<a href="#">66/3</a>
Obec:	<a href="#">Opava (505927)</a>
Katastrální území:	<a href="#">Kylešovice (711811)</a>
Číslo LV:	<a href="#">194</a>
Výměra [m <sup>2</sup> ]:	24
Typ parcely:	Parcela katastru nemovitostí
Mapový list:	DKM
Určení výměry:	Ze souřadnic v S-JTSK
Druh pozemku:	zahrada



### Vlastníci, jiní oprávnění

Vlastnické právo	Podíl
[REDACTED]	

### Způsob ochrany nemovitosti

Název
zemědělský půdní fond

### Seznam BPEJ

BPEJ	Výměra
<a href="#">55800</a>	24

### Omezení vlastnického práva

Typ
Věcné břemeno vedení

### Jiné zápisy

Nejsou evidovány žádné jiné zápisy.

Řízení, v rámci kterých byl k nemovitosti zapsán cenový údaj

Nemovitost je v územním obvodu, kde státní správu katastru nemovitostí ČR vykonává [Katastrální úřad pro Moravskoslezský kraj, Katastrální pracoviště Opava](#)

Zobrazené údaje mají informativní charakter. Platnost k 15.08.2017 13:00:00.

© 2004 - 2017 [Český úřad zeměměřický a katastrální](#), Pod sídlištěm 1800/9, Kobylisy, 18211 Praha 8  
Podání určená katastrálními úřady a pracovišti zasílejte přímo na [jejich e-mail adresu](#).

Verze aplikace: 5.5.0 build 0

### Informace o pozemku

Parcelní číslo:	<a href="#">68</a>
Obec:	<a href="#">Opava [505927]</a>
Katastrální území:	<a href="#">Kvlešovice [711811]</a>
Číslo LV:	<a href="#">194</a>
Výměra [m <sup>2</sup> ]:	435
Typ parcely:	Parcela katastru nemovitostí
Mapový list:	DKM
Určení výměry:	Ze souřadnic v S-JTSK
Způsob využití:	ostatní komunikace
Druh pozemku:	ostatní plocha



### Vlastníci, jiní oprávnění

Vlastnické právo	Podíl
[REDACTED]	

### Způsob ochrany nemovitosti

Nejsou evidovány žádné způsoby ochrany.

### Seznam BPEJ

Parcela nemá evidované BPEJ.

### Omezení vlastnického práva

Nejsou evidována žádná omezení.

### Jiné zápisy

Nejsou evidovány žádné jiné zápisy.

Řízení, v rámci kterých byl k nemovitosti zapsán cenový údaj

Nemovitost je v územním obvodu, kde státní správu katastru nemovitostí ČR vykonává [Katastrální úřad pro Moravskoslezský kraj](#), [Katastrální pracoviště Opava](#).

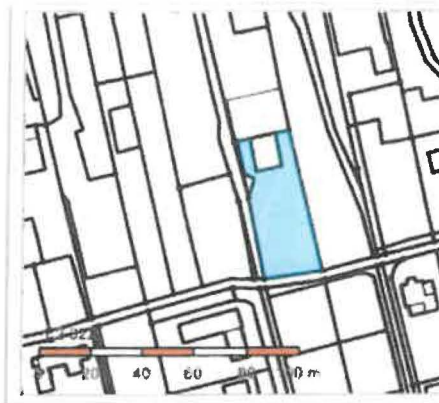
Zobrazené údaje mají informativní charakter. Platnost k 15.08.2017 13:00:00.

© 2004 - 2017 [Český úřad zeměměřický a katastrální](#), Pod sídlištěm 1800/9, Kobylisy, 18211 Praha 8  
Podání určená katastrálním úřadům a pracovištím zasílejte přímo na [jejich e-mail adresu](#).

Verze aplikace: 5.5.0 build 0

### Informace o pozemku

Parcelní číslo:	<a href="#">62/1</a>
Obec:	<a href="#">Opava [505927]</a>
Katastrální území:	<a href="#">Kylešovice [711811]</a>
Číslo LV:	<a href="#">333</a>
Výměra [m <sup>2</sup> ]:	1035
Typ parcely:	Parcela katastru nemovitostí
Mapový list:	DKM
Určení výměry:	Ze souřadnic v S-JTSK
Druh pozemku:	zahradá



### Vlastníci, jiní oprávnění

Vlastnické právo	Podíl
[REDACTED]	

### Způsob ochrany nemovitosti

Název
zemědělský půdní fond

### Seznam BPEJ

BPEJ	Výměra
<a href="#">55800</a>	1035

### Omezení vlastnického práva

Typ
Zástavní právo smluvní

### Jiné zápisy

Nejsou evidovány žádné jiné zápisy.

Řízení, v rámci kterých byl k nemovitosti zapsán cenový údaj

Nemovitost je v územním obvodu, kde státní správu katastru nemovitostí ČR vykonává [Katastrální úřad pro Moravskoslezský kraj](#), [Katastrální pracoviště Opava](#)

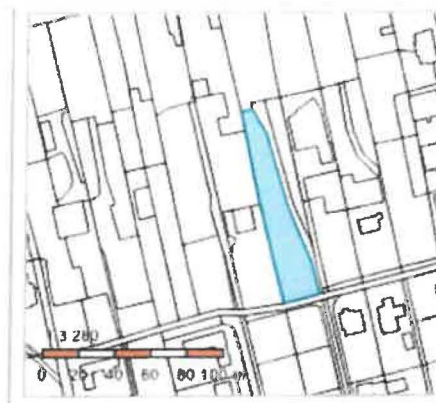
Zobrazené údaje mají informativní charakter. Platnost k 15.08.2017 13:00:00.

© 2004 - 2017 [Český úřad zeměměřický a katastrální](#), Pod sídlištěm 1800/9, Kopčivky, 18211 Praha 8  
Podání určená katastrálními úřadům a pracovištím zasílejte přímo na [jejich e-mail adresu](#).

Verze aplikace: 5.5.0 build 0

### Informace o pozemku

Parcelní číslo:	<a href="#">52</a>
Obec:	<a href="#">Opava (505927)</a>
Katastrální území:	<a href="#">Kvlešovice (711811)</a>
Číslo LV:	<a href="#">3331</a>
Výměra [m <sup>2</sup> ]:	1610
Typ parcely:	Parcela katastru nemovitostí
Mapový list:	DKM
Určení výměry:	Ze souřadnic v S-JTSK
Druh pozemku:	zahrada



### Vlastníci, jiní oprávnění

Vlastnické právo	Podíl
[REDACTED]	

### Způsob ochrany nemovitosti

Název
zemědělský půdní fond

### Seznam BPEJ

BPEJ	Výměra
<a href="#">55800</a>	1610

### Omezení vlastnického práva

Typ
Věcné břemeno spoluzívání
Věcné břemeno zřizování a provozování vedení

### Jiné zápisy

Nejsou evidovány žádné jiné zápisy.

Řízení, v rámci kterých byl k nemovitosti zapsán cenový údaj

Nemovitost je v územním obvodu, kde státní správu katastru nemovitostí ČR vykonává [Katastrální úřad pro Moravskoslezský kraj, Katastrální pracoviště Opava](#)

Zobrazené údaje mají informativní charakter. Platnost k 15.08.2017 13:00:00.

© 2004 - 2017 [Český úřad zeměměřický a katastrální](#), Pod sídlištěm 1800/9, Kobylisy, 18211 Praha 8  
 Podání určená katastrálním úřadům a pracovištím zasílejte přímo na jejich e-mail adresu.

Verze aplikace: 5.5.0 build 0

### Informace o pozemku

Parcelní číslo:	<a href="#">56</a>
Obec:	<a href="#">Opava (505927)</a>
Katastrální území:	<a href="#">Kylesovice (711811)</a>
Číslo LV:	<a href="#">3331</a>
Výměra [m <sup>2</sup> ]:	375
Typ parcely:	Parcela katastru nemovitostí
Mapový list:	DKM
Určení výměry:	Ze souřadnic v S-JTSK
Způsob využití:	ostatní komunikace
Druh pozemku:	ostatní plocha



### Vlastníci, jiní oprávnění

Vlastnické právo	Podíl
[REDACTED]	

### Způsob ochrany nemovitosti

Nejsou evidovány žádné způsoby ochrany.

### Seznam BPEJ

Parcela nemá evidované BPEJ.

### Omezení vlastnického práva

Typ
Věcné břemeno spoluzívání
Věcné břemeno zřizování a provozování vedení

### Jiné zápisy

Nejsou evidovány žádné jiné zápisy.

Řízení, v rámci kterých byl k nemovitosti zapsán cenový údaj

Nemovitost je v územním obvodu, kde státní správu katastru nemovitostí ČR vykonává [Katastrální úřad pro Moravskoslezský kraj, Katastrální pracoviště Opava](#)

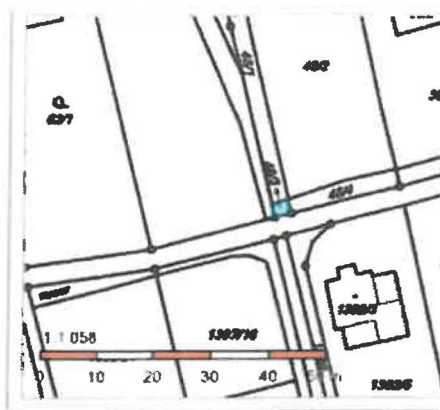
Zobrazené údaje mají informativní charakter. Platnost k 15.08.2017 13:00:00.

© 2004 - 2017 [Český úřad zeměměřický a katastrální](#), Pod sídlištěm 1800/9, Kopylský, 18211 Praha 8  
Podání určená katastrálním úřadům a pracovištím zasílejte přímo na [jejich e-mail adresu](#).

Verze aplikace: 5.5.0 build 0

### Informace o pozemku

Parcelní číslo:	<a href="#">48/3</a>
Obec:	<a href="#">Opava [505927]</a>
Katastrální území:	<a href="#">Kylešovice [711811]</a>
Číslo LV:	<a href="#">1388</a>
Výměra [m <sup>2</sup> ]:	7
Typ parcely:	Parcela katastru nemovitostí
Mapový list:	DKM
Určení výměry:	Ze souřadnic v S-JTSK
Způsob využití:	jiná plocha
Druh pozemku:	ostatní plocha



### Vlastníci, jiní oprávnění

Vlastnické právo	Podíl
Statutární město Opava, Horní náměstí 382/69, Město, 74601 Opava	

### Způsob ochrany nemovitosti

Nejsou evidovány žádné způsoby ochrany.

### Seznam BPEJ

Parcela nemá evidované BPEJ.

### Omezení vlastnického práva

Typ
Věcné břemeno vedení
Věcné břemeno zřizování a provozování vedení

### Jiné zápisy

Nejsou evidovány žádné jiné zápisy.

Řízení, v rámci kterých byl k nemovitosti zapsán cenový údaj

Více informací k cenovým údajům naleznete v k aplikaci.

Nemovitost je v územním obvodu, kde státní správu katastru nemovitostí ČR vykonává [katastrální úřad pro Moravskoslezský kraj](#), [Katastrální pracoviště Opava](#).

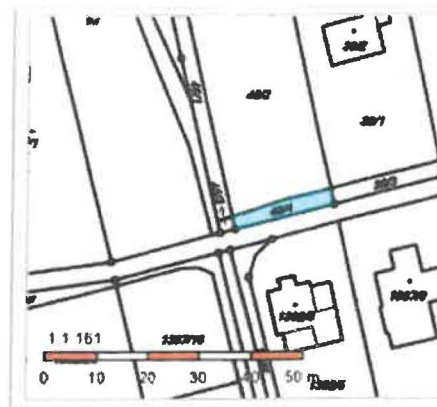
Zobrazené údaje mají informativní charakter. Platnost k 15.08.2017 13:00:00.

© 2004 - 2017 [Český úřad zeměměřičský a katastrální](#), Pod sídlištěm 1800/9, Kobylisy, 18211 Praha 8  
Podání určená katastrálním úřadům a pracovištím zasílejte přímo na [jejich e-mail adresu](#).

Verze aplikace: 5.5.0 build 0

### Informace o pozemku

Parcelní číslo:	<a href="#">48/4</a>
Obec:	<a href="#">Opava [505927]</a>
Katastrální území:	<a href="#">Kylešovice [711811]</a>
Číslo LV:	<a href="#">1388</a>
Výměra [m <sup>2</sup> ]:	60
Typ parcely:	Parcela katastru nemovitostí
Mapový list:	DKM
Určení výměry:	Ze souřadnic v S-JTSK
Způsob využití:	jiná plocha
Druh pozemku:	ostatní plocha



### Vlastníci, jiní oprávnění

Vlastnické právo	Podíl
Statutární město Opava, Horní náměstí 382/69, Město, 74601 Opava	

### Způsob ochrany nemovitosti

Nejsou evidovány žádné způsoby ochrany.

### Seznam BPEJ

Parcela nemá evidované BPEJ.

### Omezení vlastnického práva

Typ
Věcné břemeno (podle listiny)
Věcné břemeno vedení
Věcné břemeno zřízení a provozování vedení

### Jiné zápisy

Nejsou evidovány žádné jiné zápisy.

Řízení, v rámci kterých byl k nemovitosti zapsán cenový údaj

Více informací k cenovým údajům naleznete v k aplikaci.

Nemovitost je v územním obvodu, kde státní správu katastru nemovitostí ČR vykonává [Katastrální úřad pro Moravskoslezský kraj, Katastrální pracoviště Opava](#)

Zobrazené údaje mají informativní charakter. Platnost k 15.08.2017 13:00:00.

© 2004 - 2017 [Český úřad zeměměřičský a katastrální](#), Pod sídlištěm 1800/9, Kobylisy, 18211 Praha 6.  
Podání určená katastrálním úřadům a pracovištím zasílejte přímo na jejich e-mail adresu.

Verze aplikace: 5.5.0 build 0

### Informace o pozemku

Parcelní číslo:	<a href="#">23/1</a>
Obec:	<a href="#">Opava [5059271]</a>
Katastrální území:	<a href="#">Kylešovice [711811]</a>
Číslo LV:	<a href="#">1762</a>
Výměra [m <sup>2</sup> ]:	402
Typ parcely:	Parcela katastru nemovitostí
Mapový list:	DKM
Určení výměry:	Ze souřadnic v S-JTSK
Druh pozemku:	orná půda



### Vlastníci, jiní oprávnění

Vlastnické právo	Podíl
[REDACTED]	421/10000
	421/10000
	592/10000
	880/10000
	907/10000
	880/10000
	842/10000
	911/10000
	907/10000
	217/5000
	217/5000
	868/10000
	592/10000
	911/10000

### Způsob ochrany nemovitosti

Název
zemědělský půdní fond

### Seznam BPEJ

BPEJ	Výměra
<a href="#">55800</a>	402

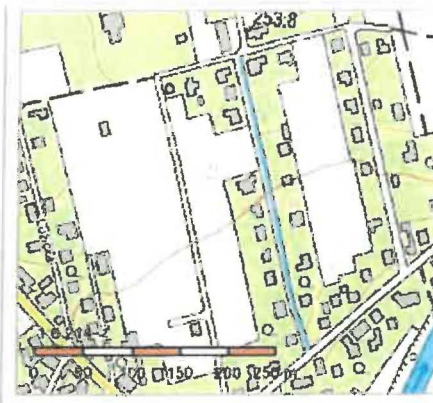
### Omezení vlastnického práva

Typ
Upozornění: Omezení a jiné zápisy vztahující se ke spoluvlastníkům se zobrazují u příslušných jednotek
Věcné břemeno (podle listiny)
Věcné břemeno zřizování a provozování vedení



## Informace o pozemku

Parcelní číslo:	<a href="#">1381</a>
Obec:	<a href="#">Opava [505927]</a>
Katastrální území:	<a href="#">Kylešovice [711811]</a>
Číslo LV:	<a href="#">1388</a>
Výměra [m <sup>2</sup> ]:	933
Typ parcely:	Parcela katastru nemovitostí
Mapový list:	DKM
Určení výměry:	Ze souřadnic v S-JTSK
Způsob využití:	ostatní komunikace
Druh pozemku:	ostatní plocha



## Vlastníci, jiní oprávnění

Vlastnické právo	Podíl
Statutární město Opava, Horní náměstí 382/69, Město, 74601 Opava	

## Způsob ochrany nemovitosti

Nejsou evidovány žádné způsoby ochrany.

## Seznam BPEJ

Parcela nemá evidované BPEJ.

## Omezení vlastnického práva

Typ
Věcné břemeno (podle listiny)
Věcné břemeno zřizování a provozování vedení

## Jiné zápisy

Typ
Změna výměr obnovou operátu

Řízení, v rámci kterých byl k nemovitosti zapsán cenový údaj

Nemovitost je v územním obvodu, kde státní správu katastru nemovitostí ČR vykonává [Katastrální úřad pro Moravskoslezský kraj, Katastrální pracoviště Opava](#).

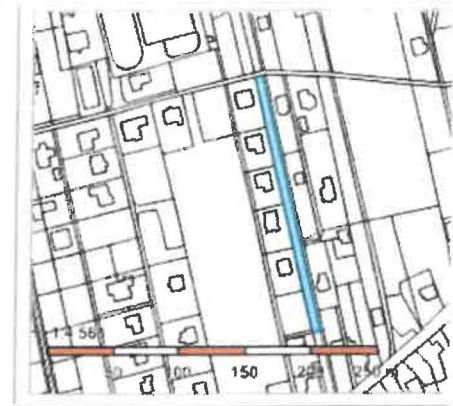
Zobrazené údaje mají informativní charakter. Platnost k 15.08.2017 13:00:00.

© 2004 - 2017 [Český úřad zeměměřický a katastrální](#), Pod sídlištěm 1800/9, Kobylisy, 18211 Praha 8.  
Podání určená katastrálním úřadům a pracovištím zasílejte přímo na jejich e-mail adresu.

Verze aplikace: 5.5.0 build 0

### Informace o pozemku

Parcelní číslo:	<a href="#">1367/2</a>
Obec:	<a href="#">Opava [5059271]</a>
Katastrální území:	<a href="#">Kylešovice [711811]</a>
Číslo LV:	<a href="#">1388</a>
Výměra [m <sup>2</sup> ]:	1231
Typ parcely:	Parcela katastru nemovitostí
Mapový list:	DKM
Určení výměry:	Ze souřadnic v S-JTSK
Druh pozemku:	orná půda



### Vlastníci, jiní oprávnění

Vlastnické právo	Podíl
Statutární město Opava, Horní náměstí 382/69, Město, 74601 Opava	

### Způsob ochrany nemovitosti

Název
zemědělský půdní fond

### Seznam BPEJ

BPEJ	Výměra
<a href="#">55800</a>	1231

### Omezení vlastnického práva

Typ
Věcné břemeno (podle listiny)
Věcné břemeno zřizování a provozování vedení

### Jiné zápisy

Typ
Změna výměr obnovou operátu
Změna číslování parcel

Řízení, v rámci kterých byl k nemovitosti zapsán cenový údaj

Nemovitost je v územním obvodu, kde státní správu katastru nemovitostí ČR vykonává [Katastrální úřad pro Moravskoslezský kraj, Katastrální pracoviště Opava](#)

Zobrazené údaje mají informativní charakter. Platnost k 15.08.2017 13:00:00.

© 2004 - 2017 Český úřad zeměměřický a katastrální, Pod sídlištěm 1800/9, Kobylisy, 18211 Praha 8  
Podání určená katastrálními úřady a pracovišti zasílejte přímo na jejich e-mail adresu.

Verze aplikace: 5.5.0 build 0