


Souhlas s uložením vytěžené zeminy z potoka Ježděnka
Jako majitel pozemku v k. ú. Velká Skrovnice č. 372/7,
LV 176, výměra 96 690m², dávám souhlas firmě Michal
Rohun, Weisova 394, Brandýs nad Orlicí, IČO:88015378,
DIČ: CZ8806064014, k uložení vytěženého sedimentu z vodního
toku Ježděnka.

25.4.2017 Velká Skrovnice Ing. Mikulecký Miroslav
Velká Skrovnice č.p. 4
Velká Skrovnice
562 01


za Zemos Orlické Podhůří a.s.
ing. Miroslav Mikulecký



Ing. Miroslav Mikulecký
Velká Skrovnice
č.p. 4
IČO: 88015378
DIČ: CZ8806064014

Informace o pozemku

Parcelní číslo:	372/7
Obec:	Velká Skrovnice [581101]
Katastrální území:	Velká Skrovnice [778630]
Číslo LV:	176
Výměra [m ²]:	96690
Typ parcely:	Parcela katastru nemovitostí
Mapový list:	KMD
Určení výměry:	Graficky nebo v digitalizované mapě
Druh pozemku:	orná půda



Vlastníci, jiní oprávnění

Vlastnické právo	Podíl
Mikulecký Miroslav Ing., č. p. 4, 56201 Velká Skrovnice	

Způsob ochrany nemovitosti

Název
zemědělský půdní fond
rozsáhlé chráněné území

Seznam BPEJ

BPEJ	Výměra
71410	7629
72511	2195
73014	26486
74410	10642
73001	32089
73011	17649

Omezení vlastnického práva

Nejsou evidována žádná omezení.

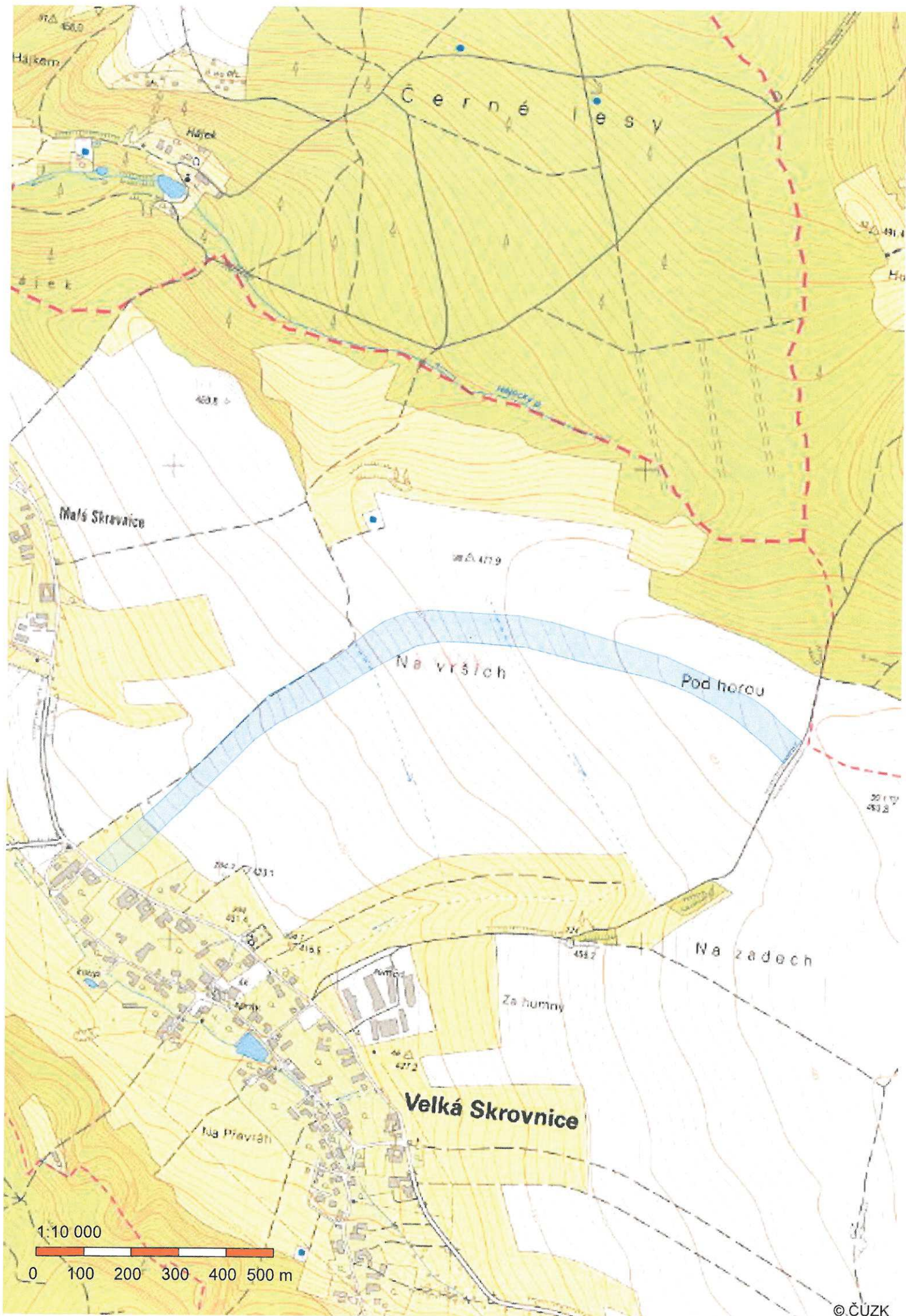
Jiné zápisy

Nejsou evidovány žádné jiné zápisy.

Řízení, v rámci kterých byl k nemovitosti zapsán cenový údaj

Nemovitost je v územním obvodu, kde státní správu katastru nemovitostí ČR vykonává [Katastrální úřad pro Pardubický kraj, Katastrální pracoviště Ústí nad Orlicí](#)

Zobrazené údaje mají informativní charakter. Platnost k 03.05.2017 07:00:00.



Prohlášení o možnosti uložení odpadů na zařízení.

Dle rozborů dodaných firmou:

Michal Rohun

Weisova 394

561 12 Brandýs nad Orlicí

IČO: 88015378

DIČ: 8806064014

Ize materiál z akce Ježděnka - Nabočany uložit v našem zařízení - Recyklační středisko stavebních odpadů Blato.

v Pardubicích dne 28.4.2017

Ondřej Zahradník

SKLÁDKA ELZET

U Blaženky 2155/18

150 00 Praha

IČ: 25293095

www.akladkalezet.cz

