

SMLOUVA O ZŘÍZENÍ VĚCNÉHO BŘEMENE - SLUŽEBNOSTI
č. „1/2016/199“

uzavřená k provedení ustanovení zákona č. 458/2000 Sb., o podmínkách podnikání a o výkonu státní správy v energetických odvětvích a o změně některých zákonů, ve znění pozdějších předpisů (dále jen „energetický zákon“) a v souladu s ustanoveními zákona č. 89/2012, občanský zákoník ve znění pozdějších předpisů (dále jen „občanský zákoník“)

Smluvní strany:

Lesy České republiky, s.p.

se sídlem Hradec Králové, Přemyslova 1106, PSČ 501 68

IČO: 42196451, DIČ: CZ42196451

zapsaný v Obchodním rejstříku vedeném Krajským soudem v Hradci Králové, oddíl AXII, vložka 540

zastoupený Ing. Danielem Szórádem, Ph.D., generálním ředitelem

z pověření zast. [REDACTED]

Adresa pro doručování: Lesní správa Vodňany, Tyršova 1066, 389 01 Vodňany

(dále jako „**obtížený**“) na straně jedné

a

ČEPS, a.s.

se sídlem Elektrárenská 774/2, Praha 10, PSČ: 101 52

IČO: 25702556, DIČ: CZ25702556

zapsána v Obchodním rejstříku vedeném Městským soudem v Praze, oddíl B, vložka 5597

zastoupená: [REDACTED] na základě pověření

bankovní spojení:

číslo účtu:

(dále jako „**oprávněný**“) na straně druhé

uzavírají níže uvedeného dne, měsíce a roku tuto

SMLOUVU
O ZŘÍZENÍ VĚCNÉHO BŘEMENE-SUŽEBNOSTI:

I.

Úvodní ustanovení

1. Obtížený prohlašuje, že má právo hospodařit s následujícími pozemky, jejichž vlastníkem je Česká republika:

Číslo Parcely	Druh pozemku	Způsob využití	Výměra v m2	Výměra věcného břemene dle GP v m2	Katastrální území	LV	Obec
261/14	lesní pozemek		2298	277,4	Domanice	254	Radomyšl ✓
322/7	lesní pozemek		243572	555,4	Domanice	254	Radomyšl ✓
747/2	lesní pozemek		72517	1821,9	Čičenice	82	Čičenice ✓
466/4	ostatní plocha		84	18,0	Mladějovice	49	Čejetice ✓
466/6	ostatní plocha		199	15,5	Mladějovice	49	Čejetice ✓
468/1	ostatní plocha		332	0,3	Mladějovice	49	Čejetice ✓

83/3	lesní pozemek		64064	1212,8	Mladějovice	49	Čejetice
84/2	lesní pozemek		60	20,0	Mladějovice	49	Čejetice
84/3	lesní pozemek		228933	3324,8	Mladějovice	49	Čejetice
90/1	lesní pozemek		11715	320,0	Mladějovice	49	Čejetice
90/7	lesní pozemek		156	13,6	Mladějovice	49	Čejetice
90/8	lesní pozemek		50	6,7	Mladějovice	49	Čejetice
392/1	lesní pozemek		15171	197,0	Řepice	88	Řepice
	Celkem			7783,6			

vše zapsáno u Katastrálního úřadu pro Jihočeský kraj, Katastrálního pracoviště Strakonice, na LV č. 254, pro k.ú. Domanice, LV č. 82 pro k.ú. Čičenice, LV č. 49 pro k.ú. Mladějovice a LV č. 88 pro k.ú. Řepice (dále jen „služebné pozemky“).

- Oprávněný prohlašuje, že je ke dni uzavření této smlouvy provozovatelem přenosové soustavy „**V432 Kočín – Přeštice**“ na území vymezeném licencí na přenos elektřiny udělenou Energetickým regulačním úřadem pod číslem 130100001. Přenosová soustava je provozována ve veřejném zájmu. Oprávněný má povinnost zajišťovat spolehlivé provozování, obnovu a rozvoj přenosové soustavy na území vymezeném licencí, přičemž při výkonu licencované činnosti, pokud jí dojde k zatížení cizí nemovité věci, je povinen k této nemovité věci zřídit věcné břemeno – služebnost podle energetického zákona, jako jeden z předpokladů pro plnění práv a povinností plynoucích z energetického zákona. Část přenosové soustavy „**V432 Kočín – Přeštice**“ bude umístěna m.j. i na výše uvedených služebných pozemcích (dále též „součást přenosové soustavy“).

II.

Předmět smlouvy

- Obtížený touto smlouvou zřizuje ve prospěch oprávněného ke služebným pozemkům uvedeným v čl. I. této smlouvy věcné břemeno – služebnost spočívající v oprávnění:
 - zřídit a provozovat na části služebných pozemků vedení, vč. práva provádět na něm úpravy za účelem jeho obnovy, výměny, modernizace nebo zlepšení jeho výkonnosti a jeho odstranění v rozsahu níže uvedeném (dále jen „věcné břemeno“).
- Rozsah věcného břemene dle této smlouvy je přesně vymezen v geometrickém plánu (dále jen GP) č. **161-149/2016**, ze dne 11.3.2016 vypracovaném společností GEFOS inženýring, s.r.o. a odsouhlaseným KÚ pro Jihočeský kraj, KP Strakonice dne 18.3.2016, dále v GP č. **487-123/2016** ze dne 25.2. 2016 vypracovaném společností GEFOS inženýring, s.r.o. a odsouhlaseným KÚ pro Jihočeský kraj, KP Strakonice dne 8.3.2016, dále dle GP č. **285-158/2016** ze dne 14.3. 2016 vypracovaném společností GEFOS inženýring, s.r.o. a odsouhlaseným KÚ pro Jihočeský kraj, KP Strakonice dne 18.3.2016, a dle GP č. **546-138/2016** ze dne 19.2. 2016 vypracovaném společností GEFOS inženýring, s.r.o. a odsouhlaseným KÚ pro Jihočeský kraj, KP Strakonice dne 1.3.2016 které jsou nedílnou součástí této smlouvy.
- Oprávněný se zavazuje věcné břemeno dle této smlouvy vykonávat na služebných pozemcích **pouze v rozsahu stanoveném geometrickými plány**. Výkon oprávnění z věcného břemene nad rámec vymezený geometrickými plány je možný pouze s předchozím písemným souhlasem obtíženého. Oprávněný bere na vědomí, že obtížený není povinen takový souhlas udělit. Pro případ porušení této povinnosti oprávněného se tento zavazuje zaplatit obtíženému smluvní pokutu ve výši 10.000,- Kč nebo je obtížený oprávněn od této smlouvy odstoupit. Právo obtíženého na náhradu škody tím není dotčeno. V případě, že souhlas udělen bude a dojde k rozšíření rozsahu oprávnění vyplývajícího z věcného břemene, pak se oprávněný zavazuje zaplatit za takové rozšíření obtíženému náhradu, a to na základě vzájemné dohody smluvních stran. Nedojde-li k takové dohodě, pak se oprávněný zavazuje obtíženému zaplatit náhradu ve výši dle znaleckého posudku vypracovaného soudním znalcem vybraným obtíženým.
- Věcné břemeno dle této smlouvy se zřizuje na dobu existence licence k provozování přenosové soustavy ve výše uvedeném katastrálním území udělené oprávněnému (nebo jeho právním nástupcům ve smyslu § 1302 odst. 2 občanského zákoníku). Na dobu trvání věcného břemene nemá vliv vydání nové licence totožného obsahu oprávněnému po uplynutí platnosti předchozí nebo převod nebo přechod závodu či jeho části zabývající se shora uvedenou licencovanou činností na jinou osobu. Oprávněný je povinen zánik licence znamenající zánik licencované činnosti oprávněného oznámit písemně obtíženému ve lhůtě do 30 dnů od

totožného obsahu oprávněnému po uplynutí platnosti předchozí nebo převod nebo přechod závodu či jeho části zabývající se shora uvedenou licencovanou činností na jinou osobu. Oprávněný je povinen zánik licence znamenající zánik licencované činnosti oprávněného oznámit písemně obtiženému ve lhůtě do 30 dnů od data zániku licence. Pro případ porušení této povinnosti oprávněného se tento zavazuje zaplatit obtiženému smluvní pokutu ve výši 10.000,- Kč.

5. Pokud je k výkonu některých práv z věcného břemene (činností) vyžadováno rozhodnutí či souhlas orgánu veřejné moci, zavazuje se oprávněný výkon těchto práv (činností) realizovat až poté, co bude takové rozhodnutí či souhlas vydán a nabude právní moci (v případě porušení této povinnosti nahradí oprávněný povinnému újmu tím způsobenou).
6. Oprávněný práva z věcného břemene dle této smlouvy přijímá a obtižený je povinen jejich výkon strpět.

III.

Úplata

1. Smluvní strany ujednaly, že věcné břemeno dle této smlouvy se zřizuje úplatně. Oprávněný se zavazuje zaplatit obtiženému jednorázovou úplatu ve výši **116.754,- Kč** (slovy: jedno sto šestnáct tisíc sedm set padesát čtyři korun českých). K takto ujednané úplatě bude připočtena daň z přidané hodnoty ve výši stanovené platnými a účinnými předpisy o dani z přidané hodnoty pro dané období.
2. Oprávněný se zavazuje zaplatit obtiženému úplatu dle odst. 1. tohoto článku na základě daňového dokladu (faktury) vystaveného obtiženým, a to ve prospěch účtu obtiženého, č.ú. 4152940227/0100. Dnem uhrazení se rozumí den připsání úplaty v plné výši ve prospěch účtu obtiženého. Obtižený je oprávněn daňový doklad (fakturu) vystavit po oboustranném podpisu této smlouvy.
3. Oprávněný se současně zavazuje uhradit úplatu dle tohoto článku nejpozději do 45 dnů ode dne vystavení řádného daňového dokladu (faktury), když dnem uskutečnění zdanitelného plnění se rozumí den vystavení faktury a předmětná faktura musí být vystavena na adresu oprávněného uvedenou v záhlaví této smlouvy a zaslána společně s kopií této oboustranně podepsané smlouvy na tutéž adresu. Faktura bude obsahovat, mimo jiné, č. smlouvy „oprávněného“ totožné s uvedením č. smlouvy v záhlaví.
4. Obtižený zašle do 10 dnů od připsání úplaty dle odst. 1 tohoto článku na účet oprávněného dva stejnopisy této oboustranně podepsané smlouvy oprávněnému na adresu uvedenou v záhlaví této smlouvy.
5. Pro případ prodlení s úhradou úplaty dle tohoto článku ve prospěch obtiženého se oprávněný zavazuje zaplatit dále obtiženému smluvní pokutu ve výši 0,05% z dlužné částky za každý i započatý den prodlení. Právo obtiženého na náhradu škody tím není dotčeno. Bude-li prodlení s úhradou úplaty i přes opakovanou výzvu od obtiženého delší než 10 dní, je obtižený oprávněn od této smlouvy odstoupit.
6. Pokud k datu uskutečnění zdanitelného plnění budou u obtiženého naplněny podmínky ustanovení § 106a zákona č. 235/2004 Sb., o dani z přidané hodnoty, ve znění pozdějších předpisů (dále jen „ZodPH“), je oprávněný oprávněn postupovat podle ustanovení § 109a ZodPH, tj. zvláštním způsobem zajištění daně. V takovém případě je oprávněný oprávněn uhradit část svého finančního závazku, tedy část sjednané úplaty za zřízení věcného břemene, ve výši vypočtené daně z přidané hodnoty nikoliv na bankovní účet obtiženého, ale přímo na bankovní účet příslušného správce daně. Tímto bude finanční závazek oprávněného vůči obtiženému v části vypočtené výše daně z přidané hodnoty vyrovnáný.

IV.

Práva a povinnosti smluvních stran

1. Oprávněný není oprávněn zřídit na služebných pozemcích jakékoli stavby bez předchozího písemného souhlasu obtiženého, s výjimkou součástí přenosové soustavy.
2. Oprávněný se zavazuje užívat služební pozemky a vykonávat oprávnění z věcného břemene za dodržení podmínek této smlouvy. V opačném případě je obtižený oprávněn od této smlouvy odstoupit.
3. Obtižený neodpovídá za jakékoli újmy vzniklé na služebných pozemcích v důsledku výkonu práv z věcného břemene oprávněným či třetími osobami. Oprávněný se naopak zavazuje nahradit obtiženému veškeré případné újmy, které vzniknou v souvislosti s výkonem oprávnění z věcného břemene dle této smlouvy.
4. Oprávněný se zavazuje při výkonu oprávnění z věcného břemene dle této smlouvy co nejvíce šetřit práv obtiženého.
5. Oprávněný se zavazuje oznámit obtiženému předem vstup na služební pozemky spojený se zásahem do služebných pozemků a/nebo vstup na neveřejně přístupné služební pozemky, a to nejméně 48 hod. předem, s výjimkou havarijního stavu. V případě havarijního stavu se oprávněný zavazuje o vstupu na služební pozemky obtiženého informovat bezodkladně po tomto vstupu, nejpozději však do 48 hod. od vstupu. Oprávněný se zavazuje po skončení prací uvést vždy služební pozemky do původního stavu v souladu s účelem jejich užívání, a to výlučně na svůj náklad. V případě vstupu bude o tomto pořízen

písemný záznam, jehož součástí bude popis stavu, v jakém jsou služební pozemky předávány obtíženému (popř. nájemci). Pro případ, že ze strany oprávněného nedojde k uvedení služebních pozemků do původního stavu v souladu s účelem jejich užívání, je obtížený oprávněn takto učinit, resp. zajistit, sám na náklad oprávněného.

6. Pro případ dotčení trasy vedení z důvodů na straně obtíženého, zejména v souvislosti se stavebními pracemi (stavbou) a jinými činnostmi, které by mohly vedení ohrozit, se oprávněný zavazuje, bude-li to technicky možné a nedojde-li k ohrožení života, zdraví, majetku nebo bezpečnosti provozu vedení, obtíženému poskytnout potřebný souhlas včetně nezbytných podmínek pro realizaci záměru obtíženého, pokud prokáže nezbytnost umístění záměru v ochranném nebo bezpečnostním pásmu vedení, a to nejpozději do 30 dnů od obdržení žádosti obtíženého.
7. Oprávněný vede dokumentaci vztahující se k věcnému břemeni a na vyžádání ji bezúplatně poskytne obtíženému. Za dokumentaci se považují především dokumenty o poloze a typu vedení.
8. Po zániku věcného břemene dle této smlouvy je oprávněný povinen uvést služební pozemky do původního stavu v souladu s účelem jejich užívání, a to na svůj náklad.
9. Oprávněný se zavazuje na své náklady plnit veškeré povinnosti uložené příslušnými právními předpisy vlastníkovému služebních pozemků, avšak pouze pokud jde o povinnosti, které vzniknou výlučně v souvislosti s umístěním a provozováním vedení na služebním pozemku (např. údržba ochranného pásma, směrové kácení) a to pouze v plošném rozsahu věcného břemene a ochranného pásma. Pro případ, že oprávněný povinnost nesplní, a to ani v přiměřené lhůtě stanovené písemně obtíženým, je obtížený oprávněn povinnost splnit namísto oprávněného, popř. zajistit jejich splnění třetí osobou, o čemž bude obtížený oprávněného informovat, a to nejméně 30 dnů před zahájením plnění takové povinnosti. Oprávněný se zavazuje obtíženému zaplatit veškeré náklady vzniklé obtíženému v souvislosti s plněním povinnosti za oprávněného. V případě nutnosti provést směrového kácení v souvislosti s umístěním a provozováním vedení i mimo plošného rozsahu věcného břemene a ochranného pásma, zavazuje se oprávněný zaplatit obtíženému veškeré vícenáklady, které mu v této souvislosti vzniknou.

V.

Vklad do katastru nemovitostí

1. Obtížený a oprávněný berou na vědomí, že věcné břemeno dle této smlouvy vznikne vkladem do katastru nemovitostí.
2. Smluvní strany ujednaly, že návrh na vklad věcného břemene dle této smlouvy do katastru nemovitostí podá oprávněný.
3. Poplatek spojený s návrhem na vklad věcného břemene dle této smlouvy jde k tíži oprávněného.
4. Veškeré náklady vzniklé v souvislosti s touto smlouvou jdou k tíži oprávněného.
5. Pro případ, že by tato smlouva byla nebo se stala z jakéhokoliv důvodu neplatnou nebo nezpůsobilou k provedení vkladu věcného břemene ve prospěch oprávněného nebo v případě, že by nedošlo k zápisu věcného břemene ve prospěch oprávněného dle této smlouvy do katastru nemovitostí z jiného důvodu, zavazují se tímto smluvní strany uzavřít bez zbytečného odkladu novou bezvadnou smlouvu o zřízení věcného břemene ke služebním pozemkům, jejíž obsah bude v podstatných náležitostech, po odstranění zjištěných vad, odpovídat obsahu této smlouvy.

VI.

Závěrečná ustanovení

1. Pokud není v této smlouvě ujednáno jinak, řídí se vztahy mezi smluvními stranami příslušnými obecně platnými právními předpisy, zejména občanským zákoníkem ve znění pozdějších předpisů.
2. Obtížený je oprávněn zveřejnit tuto smlouvu a její dodatky včetně metadat v rozsahu a způsobem dle zákona č. 340/2015 Sb., o zvláštních podmínkách účinnosti některých smluv, uveřejňování těchto smluv a o registru smluv (zákon o registru smluv), příp. dle zákona č. 134/2016 Sb., o zadávání veřejných zakázek. Zveřejnění zajistí obtížený. Oprávněný je se zveřejněním smlouvy včetně metadat srozuměn.
3. Podpisem této smlouvy povinný jako subjekt údajů potvrzuje, že oprávněný jako správce údajů vůči němu splnil informační povinnost ve smyslu § 11 zákona č. 101/2000 Sb., o ochraně osobních údajů, ve znění pozdějších předpisů, týkající se zejména provádění zpracování osobních dat subjektu údajů v interním informačním systému správce údajů pouze k účelu danému touto smlouvou. Povinný jako subjekt údajů prohlašuje, že si je vědom všech svých zákonných práv v souvislosti s poskytnutím svých osobních údajů k účelu danému touto smlouvou. Oprávněný se zavazuje při správě osobních údajů povinného využívat je a nakládat s nimi pouze ke sjednanému účelu (předmět této smlouvy) a v souladu s obecně závaznými právními předpisy.
4. Tato smlouva nabývá platnosti a účinnosti dnem jejího podpisu oběma smluvními stranami.


5. V případě změny identifikačních údajů smluvních stran se tyto zavazují vzájemně se o této skutečnosti bez zbytečného odkladu písemně informovat.
6. Tuto smlouvu lze měnit a doplňovat pouze písemnými vzestupně číslovanými dodatky podepsanými oběma smluvními stranami.
7. Tato smlouva je vyhotovena v počtu 3 stejnopisů, z nichž po 1 jejím vyhotovení obdrží každá ze smluvních stran, 1 vyhotovení je pak určeno pro potřeby katastrálního úřadu.
8. Smluvní strany prohlašují, že si tuto smlouvu přečetly a na důkaz správnosti a souhlasu připojují prosty omylu své vlastnoruční podpisy.
9. Nedílnou součástí této smlouvy jsou tyto přílohy:
 - geometrický plán pro vyznačení rozsahu věcného břemene

Obtíženy:


Ve Vodňanech dne 31.1. 2014

Oprávněný:

22. 02. 2017
V Praze dne _____




[05]
[05]
[05] Hradec Králové
[05]
[05] 39 01 Vodňany



Vedoucí odboru Územní problematika

čeps
Elektrárenská 774/2
101 52 Praha 10
DIČ: CZ25702566
52



TABULKA DÉLEK A PLOCH

Vedení 400 kV V432/429 – zdvojení vedení Kočín - Přeštice

název k.ú.: Domanice


číslo GP: 161-149/2016

p.č.	PK č.	délka nové trasy [m]	plocha VB pod vodiči [m ²]
119/1		0,0	535,7
119/10		0,0	109,3
119/13		0,0	431,5
119/14		0,0	229,6
121		0,0	166,5
129		0,0	201,7
131		0,0	589,9
133/1		0,0	16,0
140		0,0	602,1
141/1		0,0	460,0
141/4		0,0	0,3
151		0,0	45,2
231/13		0,0	308,6
231/19		0,0	12,0
231/22		0,0	121,9
235/4		0,0	687,7
244		0,0	18,6
245/2		0,0	2,5
261/14		0,0	277,4
265		0,0	100,0
268		0,0	100,1
269		0,0	71,4
270/2		0,0	0,8
270/3		0,0	43,6
271		0,0	76,3
273/4		0,0	29,9
273/10		0,0	30,5
273/28		0,0	196,3
273/30		0,0	559,5
273/32		0,0	36,4
273/33		0,0	346,3
273/34		0,0	34,3
274		0,0	177,6
275		0,0	1,6
322/7		0,0	555,4
598/4		0,0	4,2
598/11		0,0	4,1
598/15		0,0	15,8
599/1		0,0	18,8
599/6		0,0	6,6

součet	0,0	7226,0
--------	-----	--------

dne: 19.5.2016

vyhotovil: Hrdlička spol. s r.o.



TABULKA DÉLEK A PLOCH

Vedení 400 kV V432/429 – zdvojení vedení Kočín - Přeštice

název k.ú.: Čičenice

číslo GP: 487-123/2016

p.č.	PK č.	délka nové trasy [m]	plocha VB pod vodiči [m ²]
732		0,0	66,3
734		0,0	287,8
736/2		7,4	452,5
747/2		61,1	1821,9
748/1		12,5	388,7

součet	81,0	3017,2
--------	------	--------

dne: 19.05.2016

vyhotovil: Hrdlička s.r.o.



TABULKA DÉLEK A PLOCH

Vedení 400 kV V432/429 – zdvojení vedení Kočín - Přeštice

název k.ú.: Mladějovice

číslo GP: 285-158/2016

p.č.	PK č.	délka nové trasy [m]	plocha VB pod vodiči [m ²]
83/1		0,0	18,1
83/3		0,0	1212,8
84/2		0,0	20,0
84/3		0,0	3324,8
90/1		0,0	320,0
90/7		0,0	13,6
90/8		0,0	6,7
99/4		0,0	34,4
99/5		0,0	40,0
99/17		0,0	0,2
99/19		0,0	135,6
112/1		0,0	391,2
113		0,0	614,2
115/6		0,0	527,6
115/12		0,0	208,3
127		0,0	127,3
128/4		0,0	140,6
128/5		0,0	283,1
128/6		0,0	220,7
133		0,0	95,2
137/12		0,0	75,1
137/13		0,0	236,7
137/17		0,0	208,9
137/18		0,0	406,9
137/19		0,0	77,9
137/20		0,0	173,6
137/22		0,0	142,7
137/23		0,0	642,6
137/24		0,0	1,5
137/25		0,0	15,1
137/26		0,0	188,0
138/1		0,0	44,1
138/2		0,0	261,1
138/3		0,0	0,4
138/4		0,0	235,8
140/4		0,0	6,1
140/5		0,0	195,7
144/2		0,0	40,1
146/2		0,0	30,4
146/3		0,0	372,5
146/5		0,0	22,2
460/1		0,0	19,6
464/8		0,0	13,5
464/9		0,0	23,4
466/4		0,0	18,0
466/6		0,0	15,5
468/1		0,0	0,3
470/1		0,0	188,1

483/1		0,0	14,9
483/11		0,0	15,1

součet		0,0	11420,2
--------	--	-----	---------

dne: 19.5.2016

vyhotovil: Hrdlička spol. s r.o.

TABULKA DÉLEK A PLOCH

Vedení 400 kV V432/429 – zdvojení vedení Kočín - Přeštice

název k.ú.: Řepice


číslo GP: 546-138/2016

p.č.	PK č.	délka nové trasy [m]	plocha VB pod vodiči [m ²]
392/1		0,0	197,0
400/1		0,0	46,0
400/2		0,0	1072,2
400/13		0,0	410,6
400/14		0,0	321,2
400/15		0,0	23,6
400/16		0,0	39,1
400/17		0,0	221,3
400/18		0,0	404,4
400/19		0,0	411,7
400/20		0,0	139,1
402		0,0	30,2
404/2		0,0	30,8

součet	0,0	3347,2
--------	-----	--------

dne: 19.5.2016

vyhotovil: Hrdlička s.r.o.



*) Strakonice 6-1/44, Strakonice 6-2/22, Strakonice 6-2/23

GEOMETRICKÝ PLÁN

pro

vymezení rozsahu věcného břemene
k části pozemku

Vyhotovitel:



Plánská 1854/6
České Budějovice

Číslo plánu: 161-149/2016

Okres: Strakonice

Obec: Radomyšl

Kat. území: Domanice

Mapový list: *)

Dosavadním vlastníkům pozemků byla poskytnuta možnost
seznámit se v terénu s průběhem navrhovaných nových hranic,
které byly označeny předepsaným způsobem:
viz seznam souřadnic

Ověření stejnopisu geometrického plánu v listinné podobě.

arie ŠVEHL



VÝKAZ DOSAVADNÍHO A NOVÉHO STAVU ÚDAJŮ KATASTRU NEMOVITOSTÍ

Dosavadní stav			Nový stav														
Označení pozemku parc. číslem	Výměra parcely		Druh pozemku	Označení pozemku parc. číslem	Výměra parcely		Druh pozemku	Typ stavby	Způsob využití	Způs. určení výměr	Porovnání se stavem evidence právních vztahů						
	ha	m ²			Způsob využití	ha					m ²	Způsob využití	Způsob využití	Díl přechází z pozemku označeného v katastru nemovitostí	dřívější poz. evidenci	Číslo listu vlastnictví	Výměra dílu
														ha	m ²		
119/1											119/1					782	
119/10											119/10					793	
119/13											119/13					446	
119/14											119/14					133	
121											121					441	
129											129					797	
131											131					446	
133/1											133/1					782	
140											140					17	
141/1											141/1					446	
141/4											141/4					1	
151											151					133	
231/13											231/13					446	
231/19											231/19					1	
231/22											231/22					793	
235/4											235/4					1	
244											244					799	
245/2											245/2					799	
261/14											261/14					254	
265											265					782	
268											268					446	
269											269					799	
270/2											270/2					799	
270/3											270/3					782	
271											271					17	
273/4											273/4					799	
273/10											273/10					17	
273/28											273/28					441	
273/30											273/30					799	
273/32											273/32					799	
273/33											273/33					799	
273/34											273/34					799	
274											274					799	
275											275					446	
322/7											322/7					254	
598/4											598/4					446	
598/11											598/11					793	
598/15											598/15					1	
599/1											599/1					1	
599/6											599/6					441	

Druh věcného břemene: strpění umístění stavby - zdvojení vedení V432/M/29 Kočín - Přeštice, 400 kV
 Oprávněný: dle právní listiny




Seznam souřadnic (S-JTSK)
Číslo bodu Souřadnice pro zépla do KN
Y X Kód kv. Poznámka

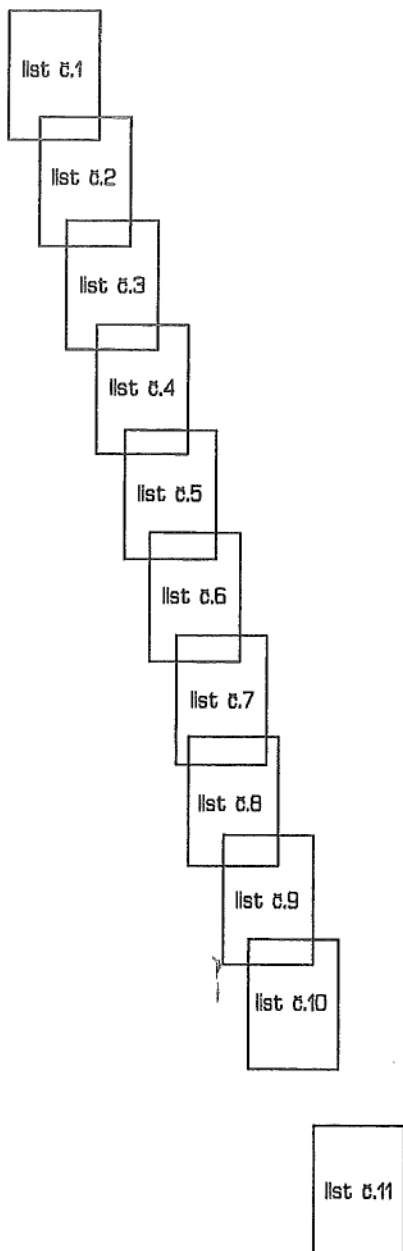
k.o. Domanice (738204)			
95-1072	790164.97	1124891.29	8 nestabilizováno
1	790388.12	1123996.25	3 nestabilizováno
2	790383.78	1123999.18	3 nestabilizováno
3	790330.65	1124298.54	3 nestabilizováno
4	790327.20	1124297.60	3 nestabilizováno
5	790305.68	1124291.58	3 nestabilizováno
6	790302.32	1124290.67	3 nestabilizováno
7	790227.97	1124665.84	3 nestabilizováno
8	790225.89	1124665.03	3 nestabilizováno
9	790200.81	1124660.37	3 nestabilizováno
10	790199.65	1124657.93	3 nestabilizováno
11	790143.67	1124967.39	3 nestabilizováno
12	790138.08	1124974.15	3 nestabilizováno
13	790116.56	1124968.13	3 nestabilizováno
14	790115.35	1124959.50	3 nestabilizováno
15	790041.71	1125334.02	3 nestabilizováno
16	790039.48	1125332.85	3 nestabilizováno
17	790016.00	1125323.17	3 nestabilizováno
18	790013.61	1125322.42	3 nestabilizováno
19	790041.01	1125335.72	3 nestabilizováno
20	790038.61	1125334.97	3 nestabilizováno
21	790015.15	1125325.24	3 nestabilizováno
22	790012.92	1125324.08	3 nestabilizováno
23	790388.02	1123984.02	4 nestabilizováno
24	790379.84	1124122.52	4 nestabilizováno
25	790377.90	1124115.98	4 nestabilizováno
26	790365.95	1124075.66	4 nestabilizováno
27	790364.13	1124069.50	4 nestabilizováno
28	790370.67	1124155.32	4 nestabilizováno
29	790366.63	1124156.35	4 nestabilizováno
30	790341.66	1124162.68	4 nestabilizováno
31	790337.82	1124163.66	4 nestabilizováno
32	790324.58	1124223.89	8 nestabilizováno
33	790320.74	1124224.78	8 nestabilizováno
34	790323.34	1124228.32	8 nestabilizováno
35	790319.48	1124229.27	8 nestabilizováno
36	790346.02	1124243.55	8 nestabilizováno
37	790344.06	1124237.21	8 nestabilizováno
38	790335.88	1124266.51	8 nestabilizováno
39	790337.82	1124272.89	8 nestabilizováno
40	790330.78	1124298.09	8 nestabilizováno
41	790328.83	1124291.74	8 nestabilizováno
42	790316.71	1124252.08	8 nestabilizováno
43	790314.83	1124245.93	8 nestabilizováno
44	790314.17	1124357.50	8 nestabilizováno
45	790312.31	1124351.60	8 nestabilizováno
46	790299.87	1124312.03	8 nestabilizováno
47	790298.00	1124305.12	8 nestabilizováno
48	790312.93	1124361.93	8 nestabilizováno
49	790309.50	1124361.79	8 nestabilizováno
50	790285.98	1124360.88	8 nestabilizováno
51	790282.73	1124360.76	8 nestabilizováno
52	790296.49	1124420.73	8 nestabilizováno
53	790294.72	1124415.38	8 nestabilizováno
54	790281.69	1124375.94	8 nestabilizováno
55	790279.96	1124370.68	8 nestabilizováno
56	790249.94	1124487.60	8 nestabilizováno
57	790248.36	1124483.69	8 nestabilizováno
58	790273.91	1124501.49	4 nestabilizováno
59	790270.97	1124501.53	4 nestabilizováno
60	790245.66	1124502.65	8 nestabilizováno
61	790243.01	1124502.84	8 nestabilizováno
62	790273.06	1124504.53	8 nestabilizováno
63	790270.16	1124504.46	8 nestabilizováno
64	790244.90	1124505.33	8 nestabilizováno
65	790242.23	1124505.61	8 nestabilizováno
66	790272.68	1124505.90	4 nestabilizováno
67	790269.76	1124505.93	4 nestabilizováno
68	790244.42	1124507.01	8 nestabilizováno
69	790241.79	1124507.18	8 nestabilizováno


Seznam souřadnic (S-JTSK)
Číslo bodu Souřadnice pro zépla do KN
Y X Kód kv. Poznámka

k.o. Domanice (738204)			
70	790259.53	1124552.96	8 nestabilizováno
71	790259.03	1124544.82	8 nestabilizováno
72	790249.88	1124587.44	8 nestabilizováno
73	790247.27	1124587.48	8 nestabilizováno
74	790248.81	1124591.30	8 nestabilizováno
75	790246.26	1124591.16	8 nestabilizováno
76	790219.91	1124593.21	8 nestabilizováno
77	790217.54	1124593.95	8 nestabilizováno
78	790219.62	1124594.25	4 nestabilizováno
79	790217.21	1124595.14	4 nestabilizováno
80	790205.10	1124747.63	4 nestabilizováno
81	790202.60	1124747.35	4 nestabilizováno
82	790178.44	1124742.10	8 nestabilizováno
83	790176.30	1124741.46	8 nestabilizováno
84	790204.32	1124750.42	8 nestabilizováno
85	790201.69	1124750.22	8 nestabilizováno
86	790177.11	1124746.94	8 nestabilizováno
87	790174.97	1124746.23	8 nestabilizováno
88	790203.63	1124762.90	8 nestabilizováno
89	790201.00	1124762.65	8 nestabilizováno
90	790183.00	1124826.69	8 nestabilizováno
91	790182.93	1124816.24	8 nestabilizováno
92	790142.56	1124873.16	4 nestabilizováno
93	790141.65	1124865.40	4 nestabilizováno
94	790139.29	1124873.84	8 nestabilizováno
95	790138.20	1124877.77	8 nestabilizováno
96	790139.30	1124885.07	8 nestabilizováno
97	790136.96	1124893.64	8 nestabilizováno
98	790135.33	1124888.03	8 nestabilizováno
99	790164.59	1124892.55	8 nestabilizováno
100	790161.05	1124893.27	8 nestabilizováno
101	790140.45	1124965.80	4 nestabilizováno
102	790140.73	1124977.97	4 nestabilizováno
103	790139.66	1124981.82	4 nestabilizováno
104	790135.83	1124982.33	4 nestabilizováno
105	790111.89	1124984.61	8 nestabilizováno
106	790110.51	1124976.75	8 nestabilizováno
107	790111.61	1124985.61	4 nestabilizováno
108	790107.89	1124986.13	4 nestabilizováno
109	790131.95	1125009.52	8 nestabilizováno
110	790128.34	1125009.57	8 nestabilizováno
111	790124.12	1125037.68	8 nestabilizováno
112	790120.58	1125037.80	8 nestabilizováno
113	790118.33	1125058.61	8 nestabilizováno
114	790115.80	1125055.20	8 nestabilizováno
115	790114.87	1125058.59	8 nestabilizováno
116	790112.59	1125079.15	8 nestabilizováno
117	790109.56	1125090.04	8 nestabilizováno
118	790106.19	1125090.17	8 nestabilizováno
119	790108.28	1125094.64	8 nestabilizováno
120	790096.94	1125135.44	8 nestabilizováno
121	790089.95	1125160.66	8 nestabilizováno
k.o. Radomyšl (738221)			
830-8	790388.11	1123993.70	4 nestabilizováno
830-9	790401.12	1124046.36	8 nestabilizováno
830-17	790390.69	1123987.05	8 nestabilizováno
830-18	790399.66	1124038.02	8 nestabilizováno
k.o. Rovná u Strakonice (742112)			
207-1	790105.59	1124994.32	8 nestabilizováno
207-2	790089.12	1125163.55	8 nestabilizováno
207-3	790055.30	1125285.16	4 nestabilizováno
207-4	790022.66	1125290.14	4 nestabilizováno
207-27	790107.01	1125001.86	8 nestabilizováno
207-28	790090.47	1125147.37	8 nestabilizováno
207-29	790052.74	1125284.64	4 nestabilizováno
207-30	790025.51	1125289.61	4 nestabilizováno
k.o. Replce (742121)			
546-1	790008.56	1125393.35	4 nestabilizováno
546-2	789982.18	1125378.93	4 nestabilizováno
546-5	790006.26	1125392.10	4 nestabilizováno
546-6	789984.54	1125380.21	4 nestabilizováno



Přehledka kladu listů





⊕
294/13

293/1

k.o. Radomyšl
k.o. Domanice

141/1

738221-830-9

738221-830-18

738221-830-17

738221-830-8

294/10

293/2

141/4

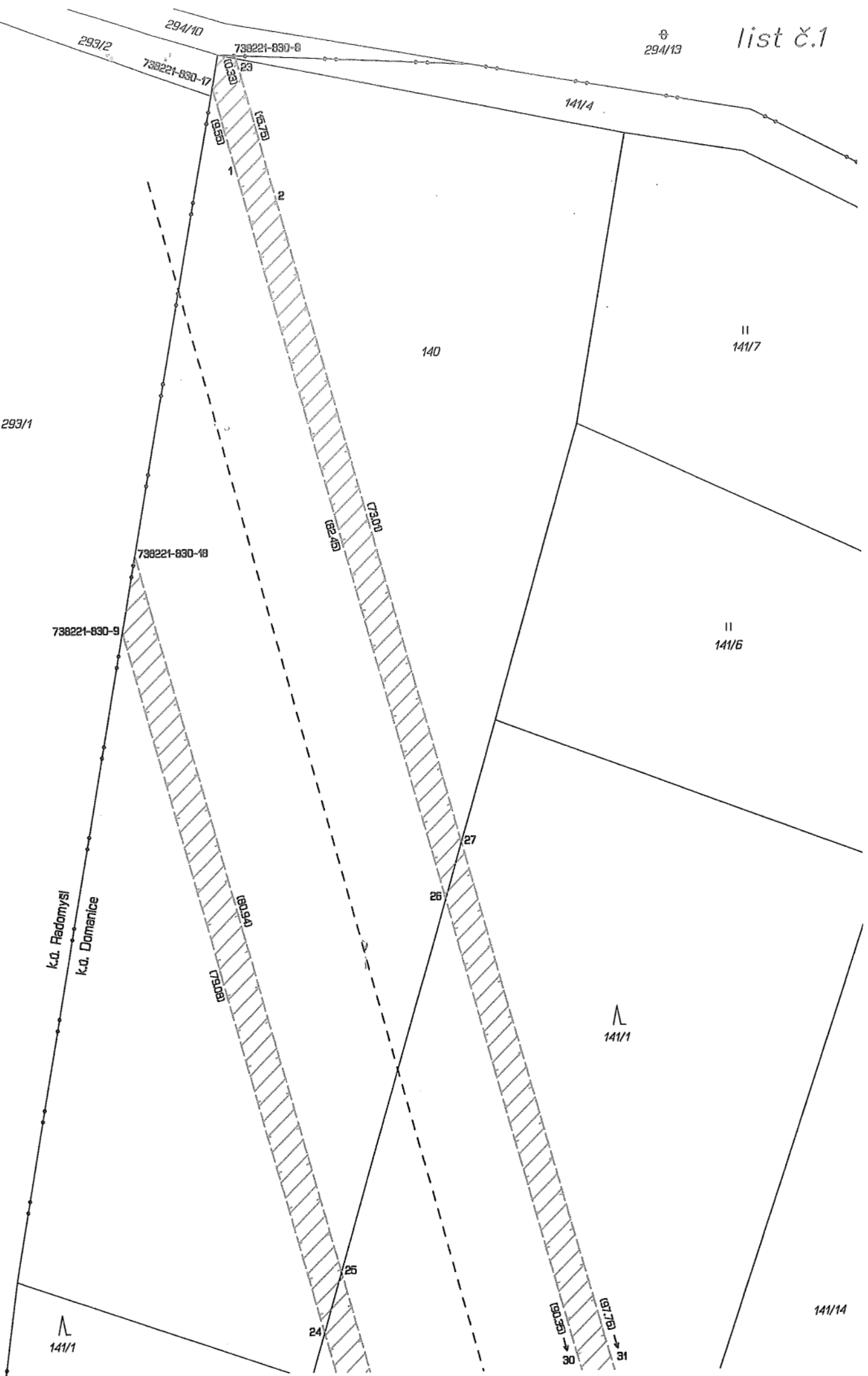
140

II
141/7

II
141/6

141/1

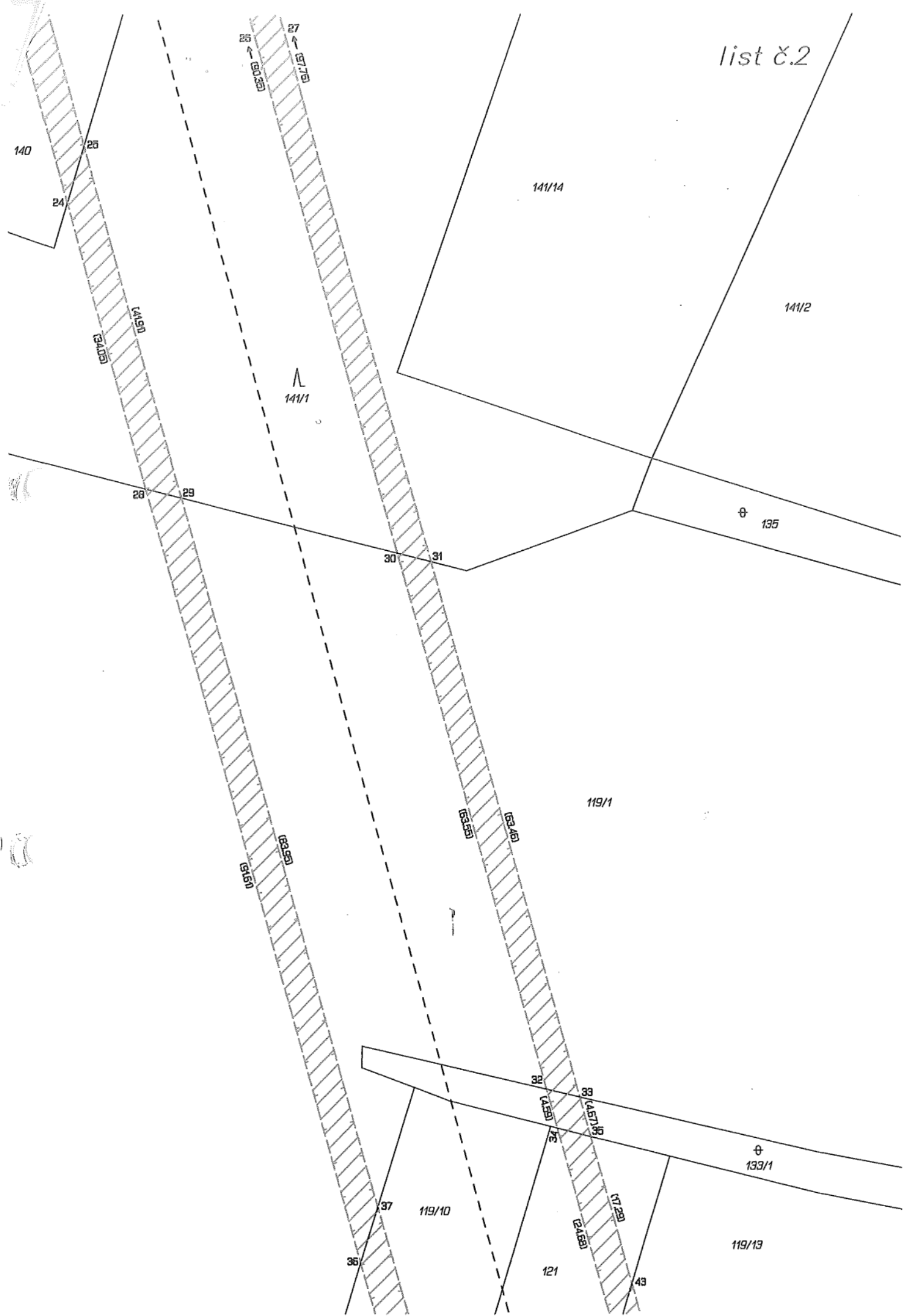
141/14



(

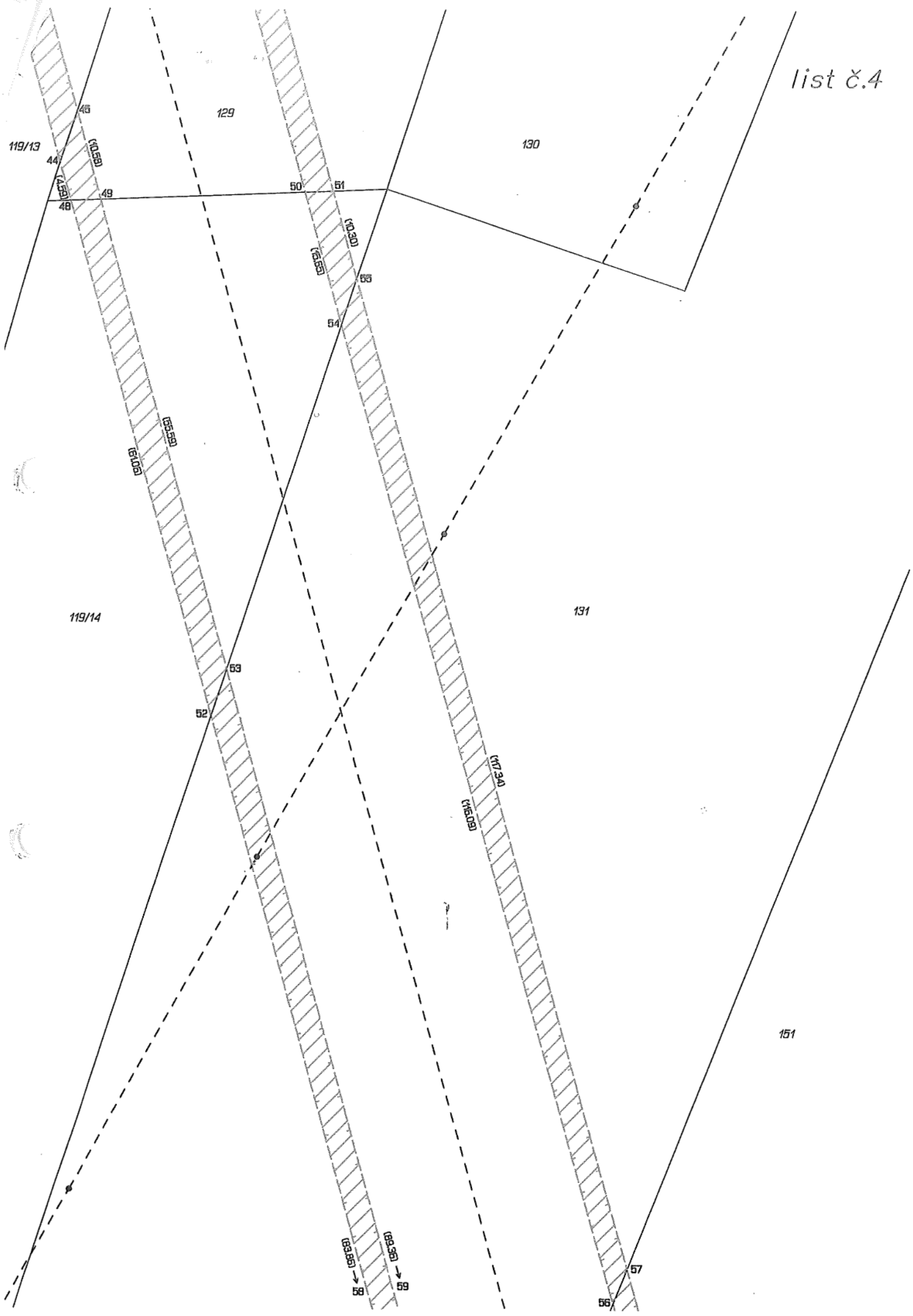
)

list č.2



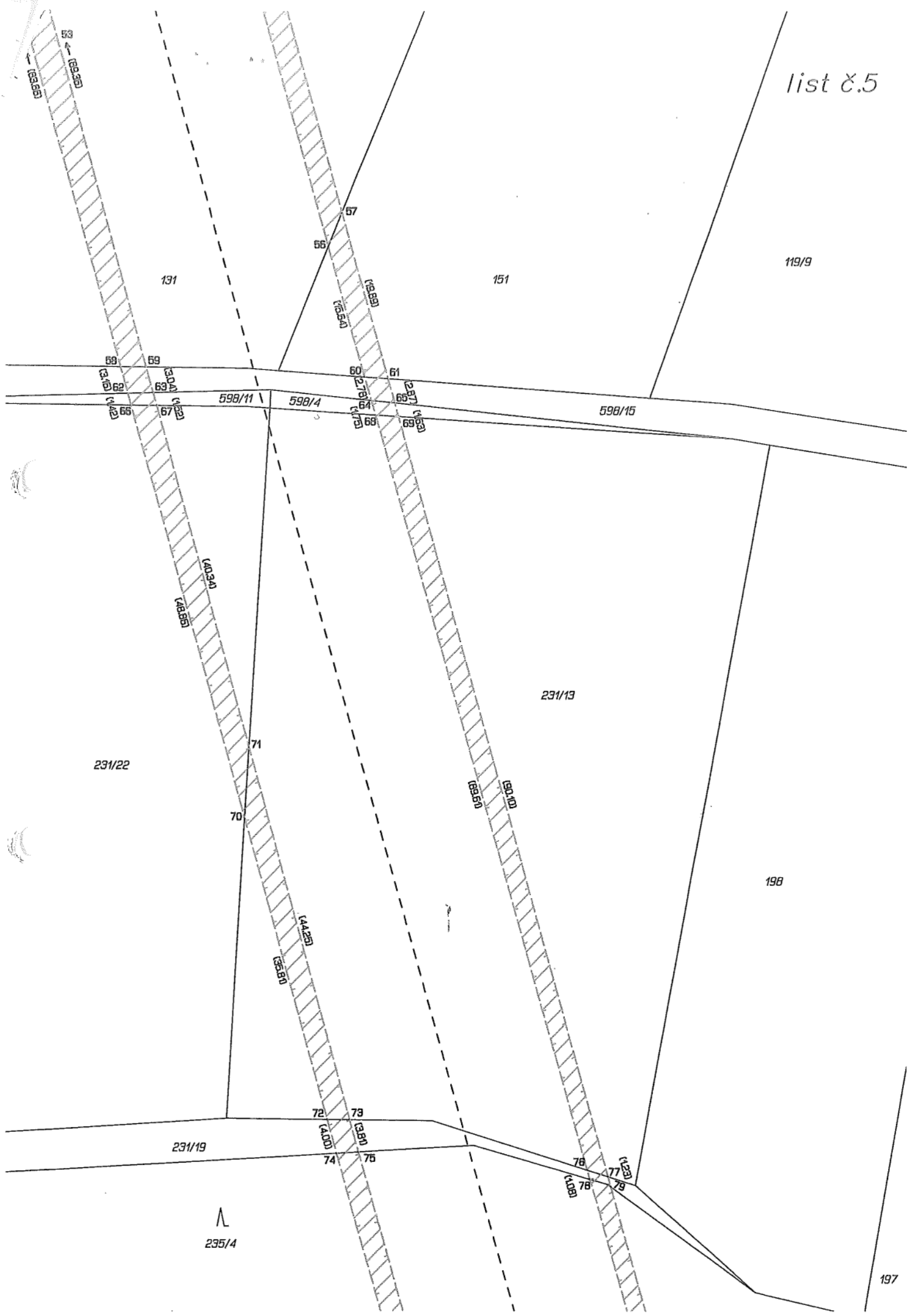






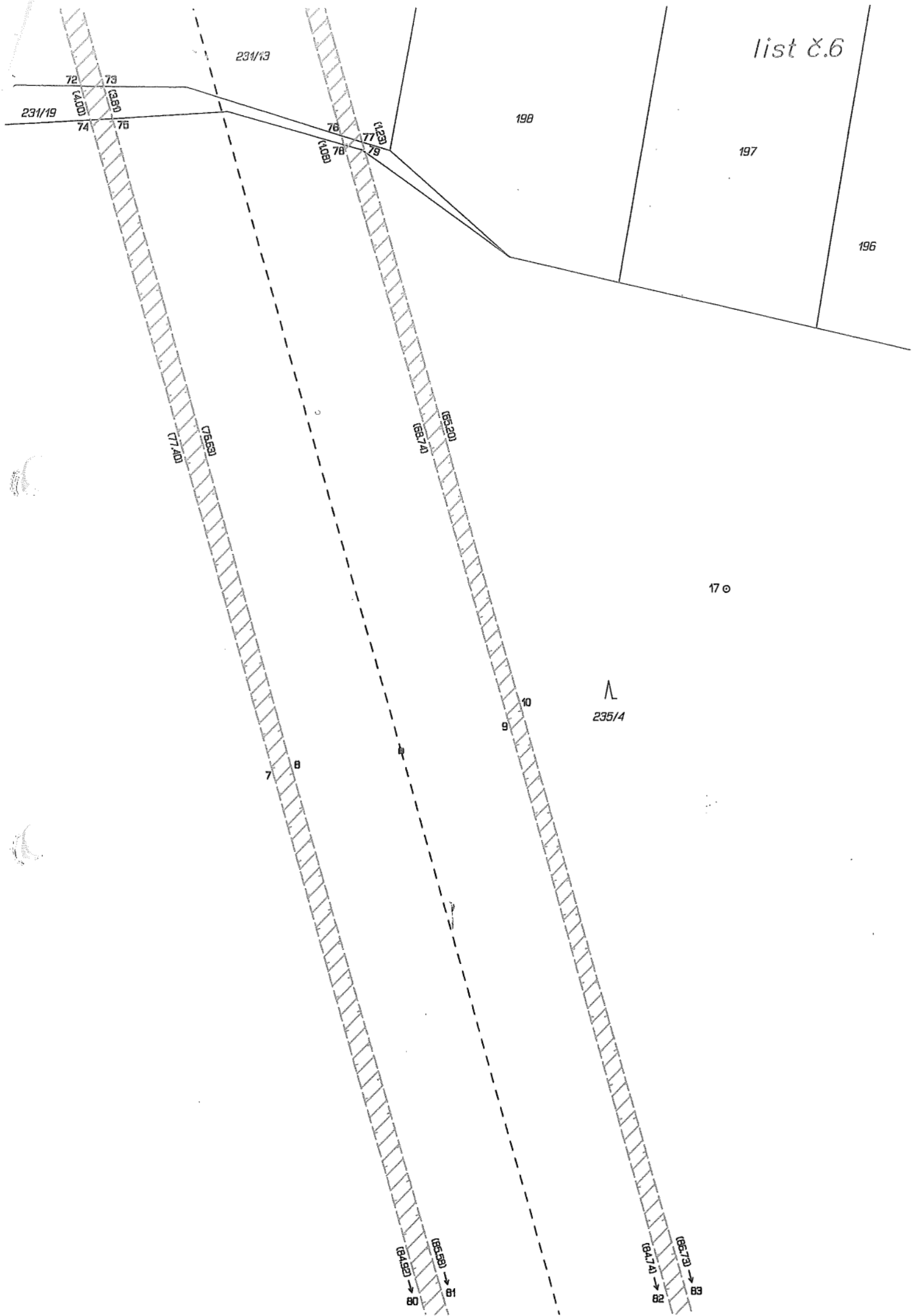


list 8.5

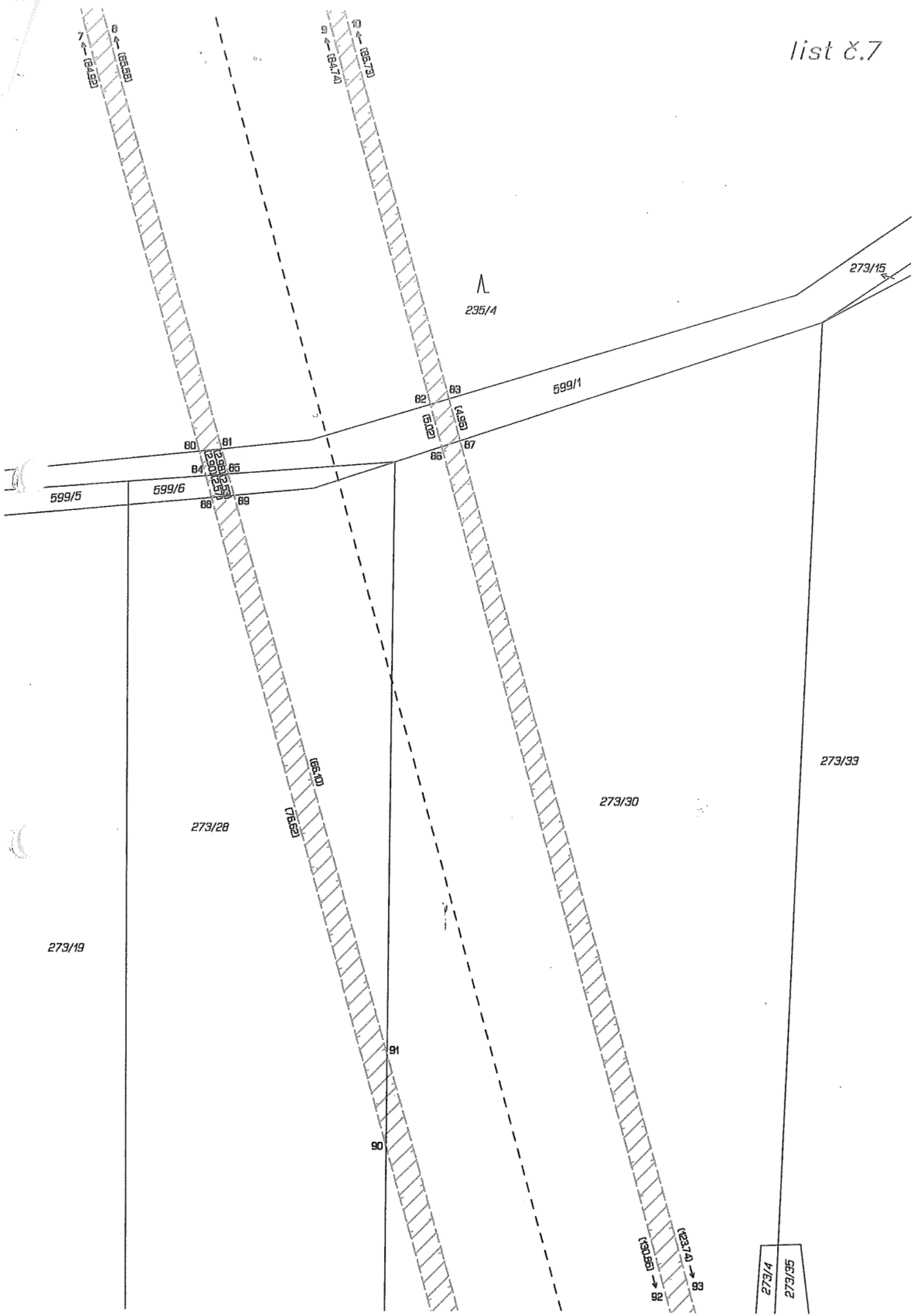


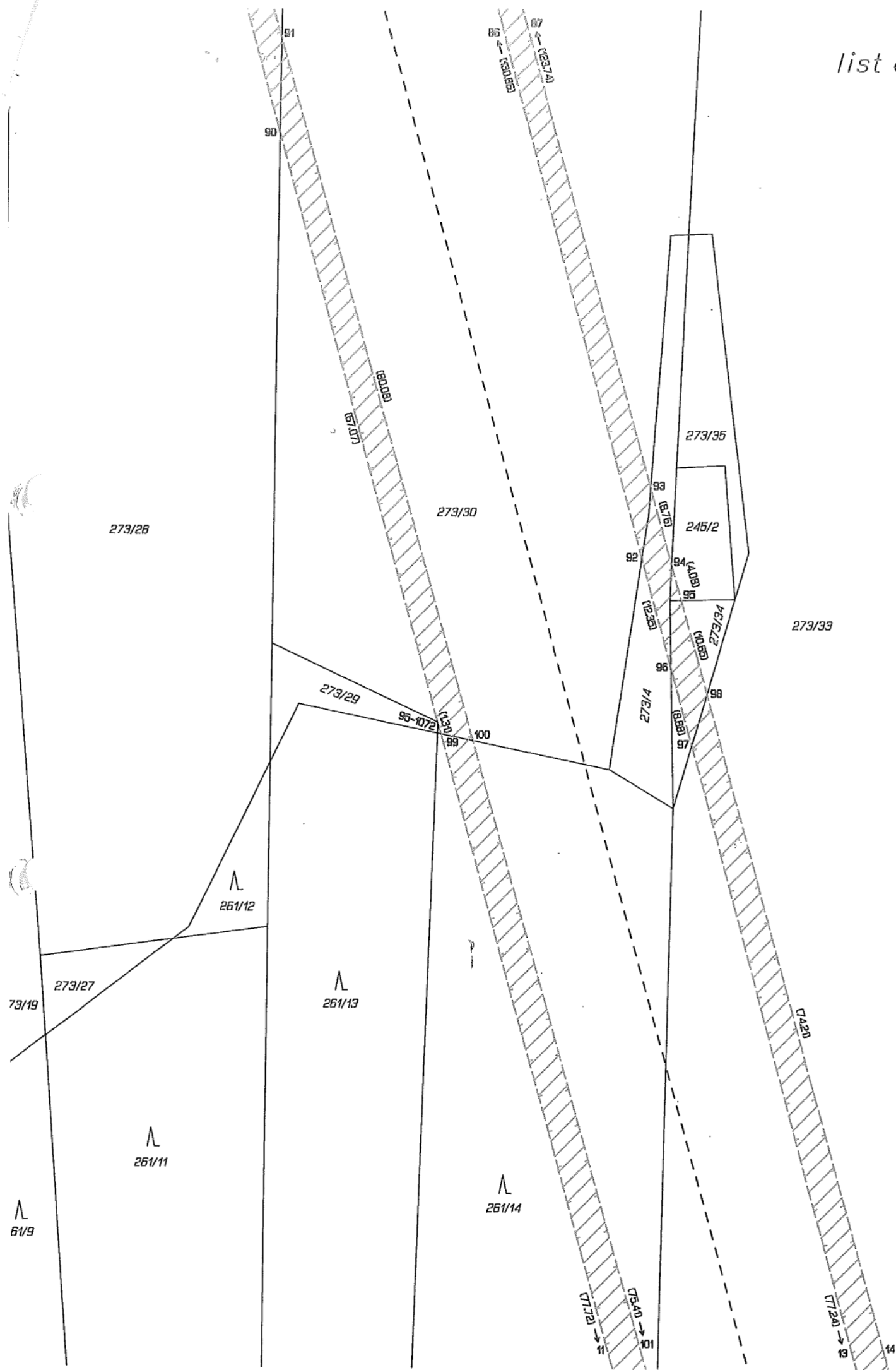


list č.6

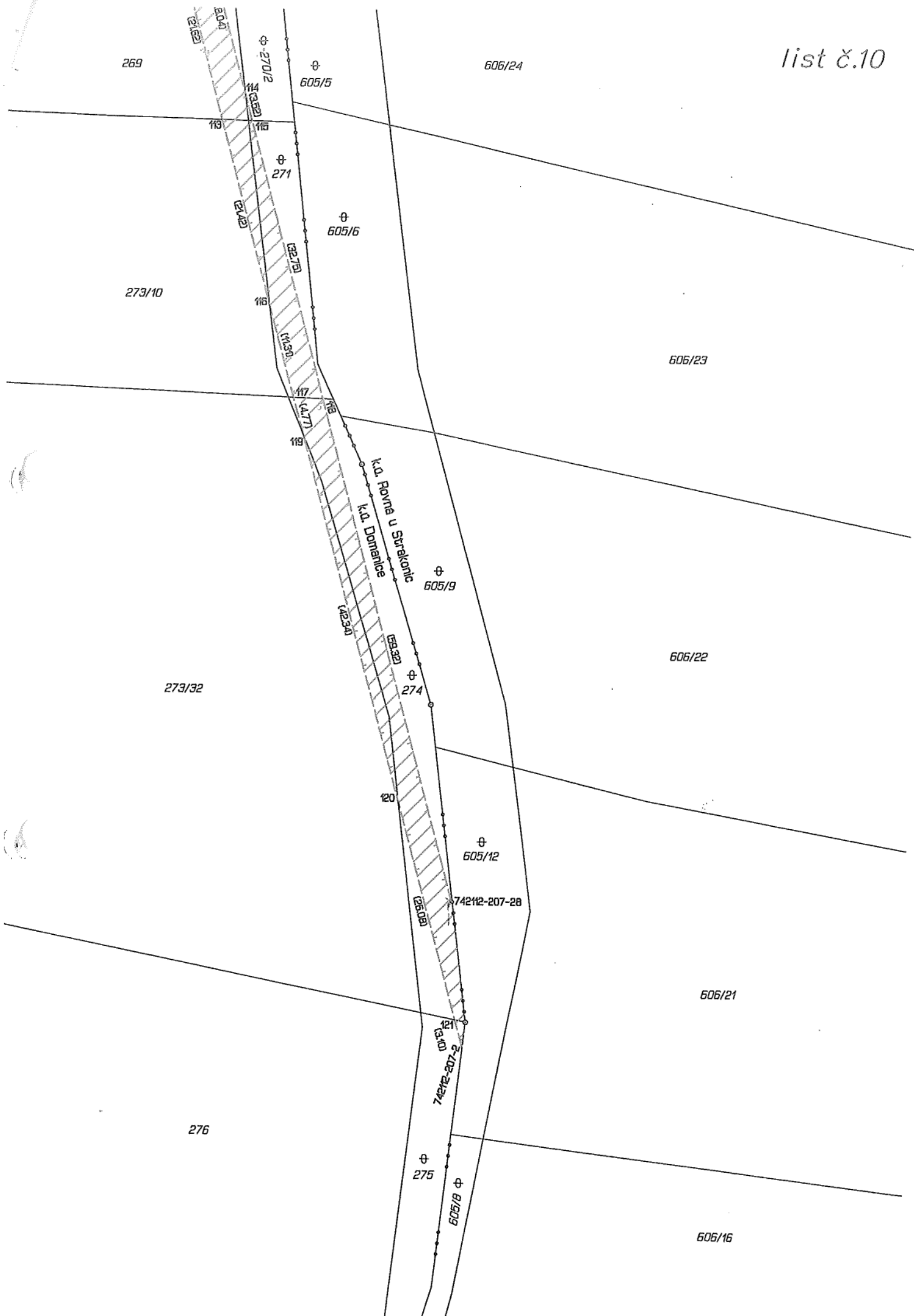
























VÝKAZ DOSAVADNÍHO A NOVÉHO STAVU ÚDAJŮ KATASTRU NEMOVITOSTÍ														
Dosavadní stav				Nový stav										
Označení pozemku parc. číslem	Výměra parcely		Druh pozemku Způsob využití	Označení pozemku parc. číslem	Výměra parcely		Druh pozemku Způsob využití	Typ stavby Způsob využití	Způsob určení výměr	Porovnání se stavem evidence právních vztahů				
										Díl přechází z pozemku označeného v katastru nemovitostí		Číslo listu vlastnictví	Výměra dílu	
	ha	m ²	ha		m ²	dřívejší poz. evidenci	ha	m ²						
732										732		377		
734										734		1		
736/2										736/2		1		
747/2										747/2		82		
748/1										748/1		382		

Druh věcného břemene: strpění umístění stavby - zdvojení vedení V432/V429 Kočín - Přeštice, 400 kV
 Oprávněný: dle právní listiny

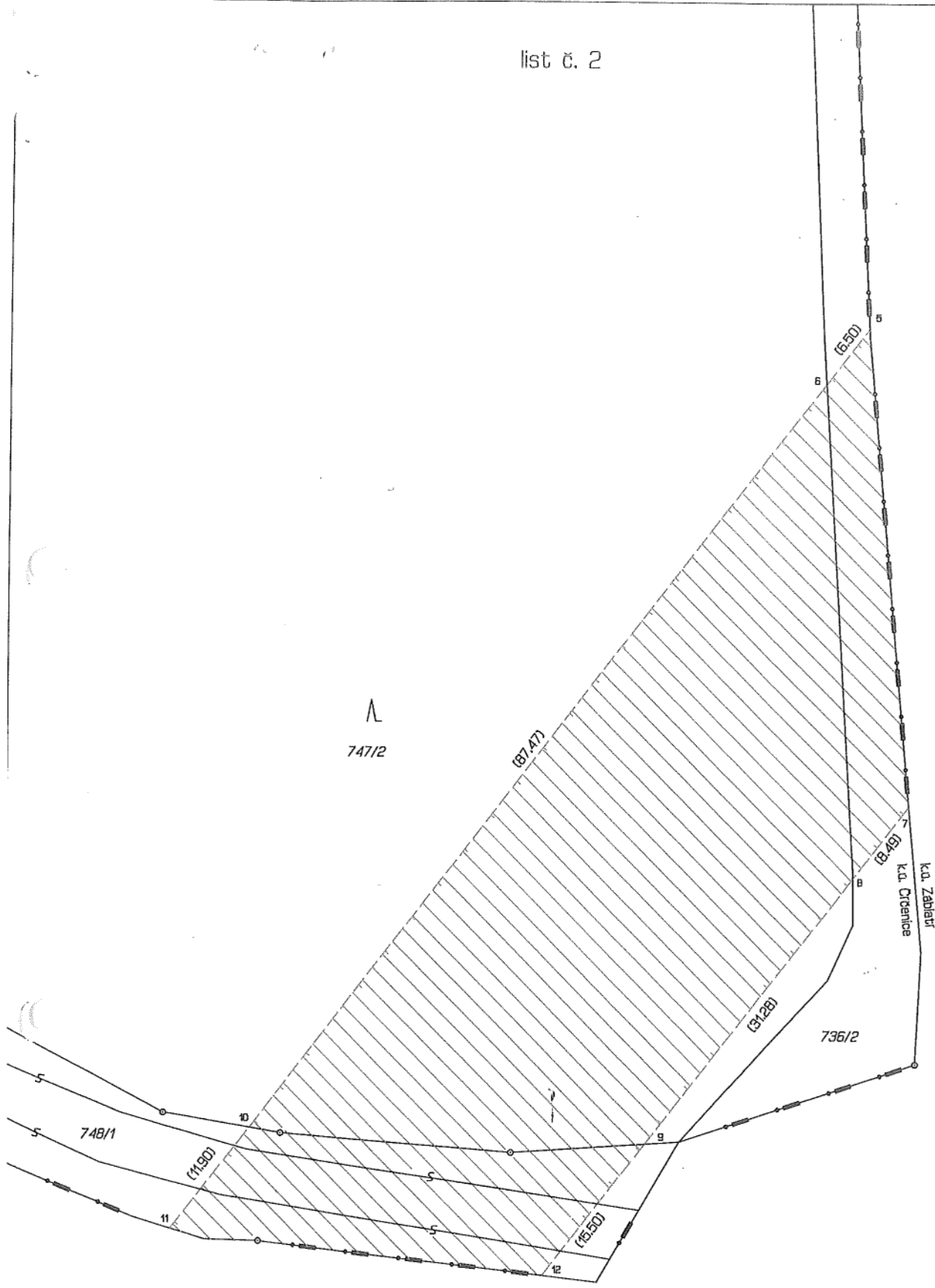
GEOMETRICKÝ PLÁN	
pro	
vymezení rozsahu věcného břemene k části pozemku	
 Plánská 1854/6 České Budějovice	
Číslo plánu: 487-123/2016	
Okres: Strakonice	
Obec: Číčenice	
Kat. území: Číčenice	
Mapový list: DKM	
Dosavadním vlastníkům pozemků byla poskytnuta možnost seznámit se v terénu s průběhem navrhovaných nových hranic, které byly označeny předepsaným způsobem: nestabilizováno	

Katastrální úřad souhlasí s očíslováním parcel.	
---	--

Ověření stejnopisu geometrického plánu v listinné podobě.	
---	--



list č. 2



747/2

(87.47)

(16.50)

5

6

(8.48)

8

k.č. Záhadi
k.č. Červenice

(81.28)

736/2

748/1

(11.90)

10

9

11

(15.50)

12



5

1

GEOMETRICKÝ PLÁN

pro

vymezení rozsahu věcného břemene k části pozemku

Vyhotovitel:



Plánská 1854/6
České Budějovice

Číslo plánu: 285-158/2016




Okres: Strakonice

Obec: Čejetice

Kat. území: Mladějovice

Mapový list: DKM


Dosavadním vlastníkům pozemků byla poskytnuta možnost seznámit se v terénu s průběhem navrhovaných nových hranic, které byly označeny předepsaným způsobem:
nestabilizováno



VÝKAZ DOSAVADNÍHO A NOVÉHO STAVU ÚDAJŮ KATASTRU NEMOVITOSTÍ

Dosavadní stav			Nový stav					Porovnání se stavem evidence právních vztahů										
Označení pozemku parc. číslem	Výměra parcely		Druh pozemku	Označení pozemku parc. číslem	Výměra parcely		Druh pozemku	Typ stavby	Způsob využití	Způsob využití	Způsob využití	Způsob využití	Díl přechází z pozemku označeného v		Číslo listu vlastnictví	Výměra dílu		Označení dílu
	ha	m ²			Způsob využití	ha							m ²	Způsob využití		Způsob využití	Způsob využití	
83/1													83/1		1			
83/3													83/3		49			
84/2													84/2		49			
84/3													84/3		49			
90/1													90/1		49			
90/7													90/7		49			
90/8													90/8		49			
99/4													99/4		553			
99/5													99/5		553			
99/17													99/17		49			
99/19													99/19		553			
112/1													112/1		1			
113													113		127			
115/6													115/6		1			
115/12													115/12		1			
127													127		180			
128/4													128/4		548			
128/5													128/5		135			
128/6													128/6		118			
133													133		125			
137/12													137/12		125			
137/13													137/13		365			
137/17													137/17		1			
137/18													137/18		399			
137/19													137/19		505			
137/20													137/20		399			
137/22													137/22		180			
137/23													137/23		397			
137/24													137/24		1			
137/25													137/25		1			
137/26													137/26		1			
138/1													138/1		546			
138/2													138/2		546			
138/3													138/3		151			
138/4													138/4		618			
140/4													140/4		546			
140/5													140/5		151			
144/2													144/2		151			
146/2													146/2		151			
146/3													146/3		546			
146/5													146/5		151			
460/1													460/1		1			
464/8													464/8		1			
464/9													464/9		1			
466/4													466/4		49			
466/6													466/6		49			
468/1													468/1		49			
470/1													470/1		168			
483/1													483/1		610			
483/11													483/11		1			

Druh věcného břemene: strpění umístění stavby - zdvojení vedení V432/V429 Kočín - Přeštice, 400 kV
 Oprávněný: dle právní listiny



Seznam souřadnic pro zápis do KN(S-JTSK)

Číslo bodu Y X Kód kv.
k.ú. Mladějovice (696935)

67-88	783032.20	1133984.29	4
1	783152.10	1133961.86	4
2	783150.71	1133958.89	4
3	783140.94	1133937.99	4
4	783139.65	1133935.22	4
5	782932.54	1134024.14	3
6	782931.07	1134025.29	3
7	782934.26	1134025.97	3
8	782932.44	1134027.40	3
9	782949.88	1134045.99	3
10	782948.14	1134047.36	3
11	782949.86	1134049.19	3
12	782951.25	1134048.10	3
13	782690.98	1134343.03	3
14	782693.64	1134345.05	3
15	782711.46	1134358.53	3
16	782714.42	1134360.77	3
17	782498.35	1134597.65	3
18	782500.93	1134599.60	3
19	782518.75	1134613.08	3
20	782521.80	1134615.39	3
21	782472.92	1134631.28	8
22	782476.82	1134631.49	8
23	782503.72	1134632.96	8
24	782508.31	1134633.21	8
25	782181.16	1135065.64	4
26	782180.07	1135060.99	4
27	782160.08	1135050.38	8
28	782158.76	1135046.54	8
29	782118.52	1135099.71	3
30	782115.19	1135109.73	3
31	782133.01	1135123.21	3
32	782141.96	1135117.45	3
33	781879.87	1135415.16	3
34	781882.55	1135417.19	3
35	781900.37	1135430.67	3
36	781903.31	1135432.90	3
37	783137.50	1133936.14	8
38	783138.79	1133938.91	8
39	783135.36	1133937.06	4
40	783136.64	1133939.83	4
41	783131.36	1133938.77	4
42	783132.42	1133941.62	4
43	783123.56	1133942.12	8
44	783125.48	1133944.58	8
45	783070.64	1133964.84	8
46	783071.79	1133967.44	8
47	783066.27	1133966.72	4
48	783068.51	1133968.83	4
49	783029.01	1133982.72	4
50	783028.71	1133982.85	8
51	782984.33	1134001.90	8
52	782984.58	1134004.56	8
53	782942.60	1134019.82	8
54	782942.85	1134022.31	8
55	782921.14	1134038.43	4
56	782922.59	1134040.49	4
57	782918.68	1134041.70	8
58	782920.14	1134043.75	8
59	782916.62	1134044.42	8
60	782917.01	1134047.92	8
61	782888.73	1134081.33	8
62	782889.18	1134084.94	8
63	782845.41	1134138.66	8
64	782849.47	1134137.76	8
65	782802.75	1134195.11	8
66	782807.02	1134194.23	8
67	782785.18	1134218.36	8
68	782789.58	1134217.43	8
69	782771.55	1134236.40	8
70	782776.00	1134235.50	8
71	782744.94	1134271.61	8
72	782749.48	1134270.77	8
73	782734.79	1134285.05	8
74	782735.86	1134288.89	8
75	782723.29	1134300.27	8
76	782724.39	1134304.14	8
77	782710.92	1134316.64	8
78	782712.01	1134320.62	8
79	782657.10	1134387.81	8
80	782656.71	1134388.33	8
81	782656.39	1134394.25	8
82	782656.22	1134394.48	8
83	782625.86	1134429.11	8
84	782629.93	1134429.21	8
85	782624.96	1134430.30	8

Číslo bodu Y X Kód kv.

86	782628.54	1134431.04	8
87	782622.61	1134433.40	8
88	782626.67	1134433.51	8
89	782625.53	1134435.02	8
90	782621.91	1134434.33	8
91	782570.59	1134502.16	8
92	782573.10	1134504.27	8
93	782507.57	1134585.46	8
94	782509.23	1134588.63	8
95	782508.22	1134589.98	8
96	782510.69	1134623.74	8
97	782511.12	1134629.50	8
98	782541.35	1134583.22	8
99	782546.83	1134582.30	8
100	782586.17	1134524.02	8
101	782587.72	1134528.25	8
102	782590.94	1134517.72	8
103	782592.40	1134522.06	8
104	782616.41	1134484.08	8
105	782624.67	1134479.40	8
106	782652.71	1134436.12	4
107	782657.46	1134436.07	4
108	782654.13	1134434.25	8
109	782658.74	1134434.38	8
110	782660.71	1134431.77	4
111	782655.98	1134431.80	4
112	782657.46	1134429.86	8
113	782662.07	1134429.97	8
114	782666.16	1134424.56	8
115	782663.41	1134421.99	8
116	782719.49	1134347.97	8
117	782720.71	1134352.45	8
118	782732.12	1134331.37	8
119	782733.35	1134335.72	8
120	782743.37	1134316.57	8
121	782744.53	1134320.93	8
122	782754.78	1134301.58	8
123	782759.86	1134300.64	8
124	782782.95	1134264.53	8
125	782787.83	1134263.63	8
126	782810.34	1134228.53	8
127	782815.07	1134227.58	8
128	782824.37	1134210.09	8
129	782829.03	1134209.11	8
130	782841.87	1134187.07	8
131	782846.37	1134186.15	8
132	782885.45	1134129.78	8
133	782889.67	1134128.85	8
134	782893.49	1134119.21	8
135	782893.99	1134123.13	8
136	782920.89	1134083.18	8
137	782921.31	1134086.97	8
138	782935.38	1134064.14	8
139	782937.11	1134066.06	8
140	782939.45	1134062.97	8
141	782937.72	1134061.06	8
142	782944.92	1134051.59	8
143	782945.15	1134055.43	8
144	782987.25	1134029.79	8
145	782987.68	1134032.46	8
146	783002.43	1134023.20	8
147	783003.03	1134025.87	8
148	783045.07	1134004.71	4
149	783046.61	1134007.15	4
150	783047.61	1134003.61	8
151	783047.98	1134006.57	8
152	783074.40	1133991.99	8
153	783074.92	1133995.00	8
154	783077.76	1133990.53	8
155	783077.99	1133993.68	8
156	783137.13	1133964.78	8
157	783138.42	1133967.74	8
158	783139.46	1133963.77	8
159	783139.57	1133967.24	8
160	783146.32	1133960.79	4
161	783147.69	1133963.76	4
162	783148.54	1133959.83	8
163	783149.93	1133962.80	8
164	782155.35	1135051.04	8
165	782156.66	1135054.91	8
166	782142.53	1135067.98	4
167	782144.75	1135070.65	4
168	782115.56	1135103.62	8
169	782116.67	1135107.78	8
170	782112.34	1135107.87	8
171	782113.47	1135112.00	8
172	782109.11	1135112.15	8

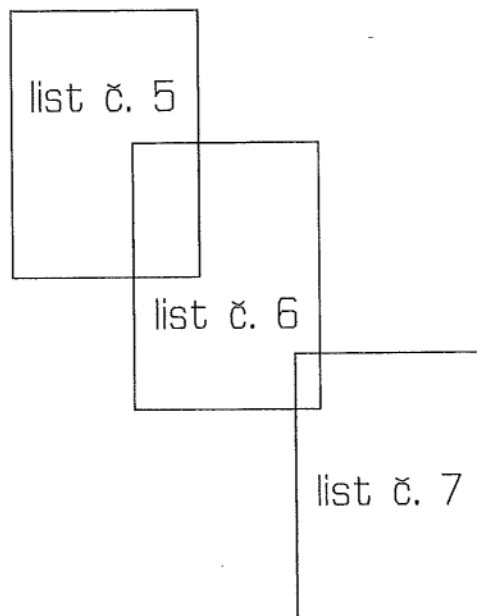
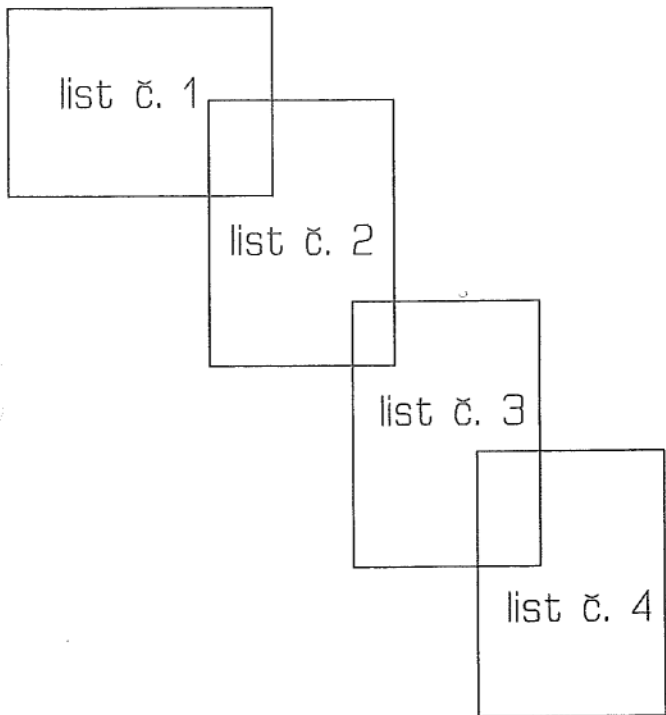
Číslo bodu Y X Kód kv.

173	782110.06	1135116.51	8
174	781841.65	1135465.66	4
175	781840.87	1135472.30	4
176	781826.06	1135486.27	4
177	781824.38	1135494.09	4
178	781823.72	1135489.38	8
179	781822.21	1135496.96	8
180	781716.02	1135680.46	4
181	781810.61	1135555.43	8
182	781812.25	1135547.16	8
183	781813.24	1135545.85	4
184	781811.40	1135554.39	4
185	781829.30	1135524.62	4
186	781827.40	1135533.24	4
187	782125.72	1135132.84	8
188	782129.30	1135134.19	8
189	782128.28	1135129.46	8
190	782131.84	1135130.82	8
191	782129.41	1135127.97	8
192	782132.91	1135129.42	8
193	782131.68	1135124.96	8
194	782135.12	1135126.50	8
195	782159.41	1135088.30	4
196	782161.82	1135091.20	4
197	782161.90	1135091.09	8
198	782170.18	1135074.06	4
199	782172.88	1135076.59	4
200	782172.75	1135070.67	4
201	782175.34	1135073.33	4

k.ú. Sedliště u Mladějovic (696943)

41-1	781715.43	1135681.24	3
41-2	781714.82	1135675.96	3
41-3	781711.43	1135643.41	3
41-4	781710.91	1135638.48	3

PŘEHLEDKA KLADŮ LISTŮ




VÝKAZ DOSAVADNÍHO A NOVÉHO STAVU ÚDAJŮ KATASTRU NEMOVITOSTÍ

Dosavadní stav			Nový stav												
Označení pozemku parc. číslem	Výměra parcely		Druh pozemku Způsob využití	Označení pozemku parc. číslem	Výměra parcely		Druh pozemku Způsob využití	Typ stavby Způsob využití	Způs. určení výměr	Porovnání se stavem evidence právních vztahů					Označení dílu
	ha	m ²			ha	m ²				Díl přechází z pozemku označeného v		Číslo listu vlastnictví	Výměra dílu		
										katastru nemovitostí	dřívější poz. evidenci		ha	m ²	
392/1										392/1		88			
400/1										400/1		660			
400/2										400/2		82			
400/13										400/13		21			
400/14										400/14		68			
400/15										400/15		261			
400/16										400/16		254			
400/17										400/17		253			
400/18										400/18		212			
400/19										400/19		659			
400/20										400/20		217			
402										402		1			
404/2										404/2		1			

Druh věcného břemene: strpění umístění stavby - zdvojení vedení V432/V429 Kočín - Přeštice, 400 KV
 Oprávněný: dle právní listiny

*) Strakonice 6-2/42, Strakonice 5-2/31, Strakonice

<p>GEOMETRICKÝ PLÁN pro vymezení rozsahu věcného břemene k části pozemku</p>		Jméno Číslo země Dne N	Jméno Číslo země Dne N
Vyhotovitel:  Plánská 1854/6 České Budějovice		Katastrální úřad souhlasí s očíslováním parcel.	
Číslo plánu: 546-138/2016 Okres: Strakonice Obec: Řepice Kat. území: Řepice Mapový list: *) Dosavadním vlastníkům pozemků byla poskytnuta možnost seznámit se v terénu s průběhem navrhovaných nových hranic, které byly označeny předepsaným způsobem: viz seznam souřadnic		Ověření stejnopisu geometrického plánu v listinné podobě.	



Seznam souřadnic (S--JTSK)				
Číslo bodu	Souřadnice pro zápis do KN		Kód kv.	Poznámka
	Y	X		
k.o. Rovná u Strakonice (742112)				
207-5	789748.85	1125855.12	4	nestabilizováno
207-6	789735.98	1125817.99	8	nestabilizováno
207-31	789747.08	1125851.06	4	nestabilizováno
207-32	789738.88	1125820.03	4	nestabilizováno
k.o. Řeplce (742121)				
1	790008.56	1125393.35	4	nestabilizováno
2	789982.18	1125378.93	4	nestabilizováno
3	789844.26	1125685.17	3	nestabilizováno
4	789818.63	1125670.77	3	nestabilizováno
5	790006.26	1125392.10	4	nestabilizováno
6	789984.54	1125380.21	4	nestabilizováno
7	789841.24	1125683.47	3	nestabilizováno
8	789821.76	1125672.53	3	nestabilizováno
9	790005.49	1125396.80	4	nestabilizováno
10	790003.22	1125397.45	4	nestabilizováno
11	789982.00	1125384.77	4	nestabilizováno
12	789979.68	1125383.39	4	nestabilizováno
13	789994.83	1125417.74	8	nestabilizováno
14	789991.26	1125418.58	8	nestabilizováno
15	789958.78	1125426.47	8	nestabilizováno
16	789954.97	1125427.49	8	nestabilizováno
17	789986.28	1125432.93	8	nestabilizováno
18	789985.65	1125428.48	8	nestabilizováno
19	789949.45	1125443.22	8	nestabilizováno
20	789948.81	1125438.49	8	nestabilizováno
21	789955.48	1125487.63	8	nestabilizováno
22	789954.84	1125482.89	8	nestabilizováno
23	789915.68	1125497.59	8	nestabilizováno
24	789916.33	1125502.71	8	nestabilizováno
25	789921.26	1125542.17	8	nestabilizováno
26	789921.90	1125547.27	8	nestabilizováno
27	789881.56	1125558.47	8	nestabilizováno
28	789882.29	1125563.84	8	nestabilizováno
29	789893.43	1125597.84	8	nestabilizováno
30	789889.73	1125597.85	8	nestabilizováno
31	789863.32	1125597.89	8	nestabilizováno
32	789859.47	1125597.90	8	nestabilizováno
33	789891.70	1125600.92	8	nestabilizováno
34	789887.98	1125600.93	8	nestabilizováno
35	789861.56	1125601.06	8	nestabilizováno
36	789857.69	1125601.08	8	nestabilizováno
37	789868.17	1125642.69	8	nestabilizováno
38	789864.34	1125642.69	8	nestabilizováno
39	789838.41	1125642.64	8	nestabilizováno
40	789834.40	1125642.63	8	nestabilizováno
41	789835.89	1125700.07	8	nestabilizováno
42	789831.91	1125700.08	8	nestabilizováno
43	789812.16	1125689.61	8	nestabilizováno
44	789809.89	1125686.34	8	nestabilizováno
45	789828.52	1125713.20	8	nestabilizováno
46	789826.32	1125710.02	8	nestabilizováno
47	789751.73	1125849.99	8	nestabilizováno
48	789750.26	1125845.41	8	nestabilizováno
49	789739.98	1125818.07	8	nestabilizováno
50	789737.37	1125815.52	8	nestabilizováno

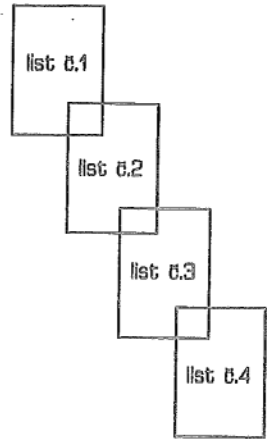


322/7

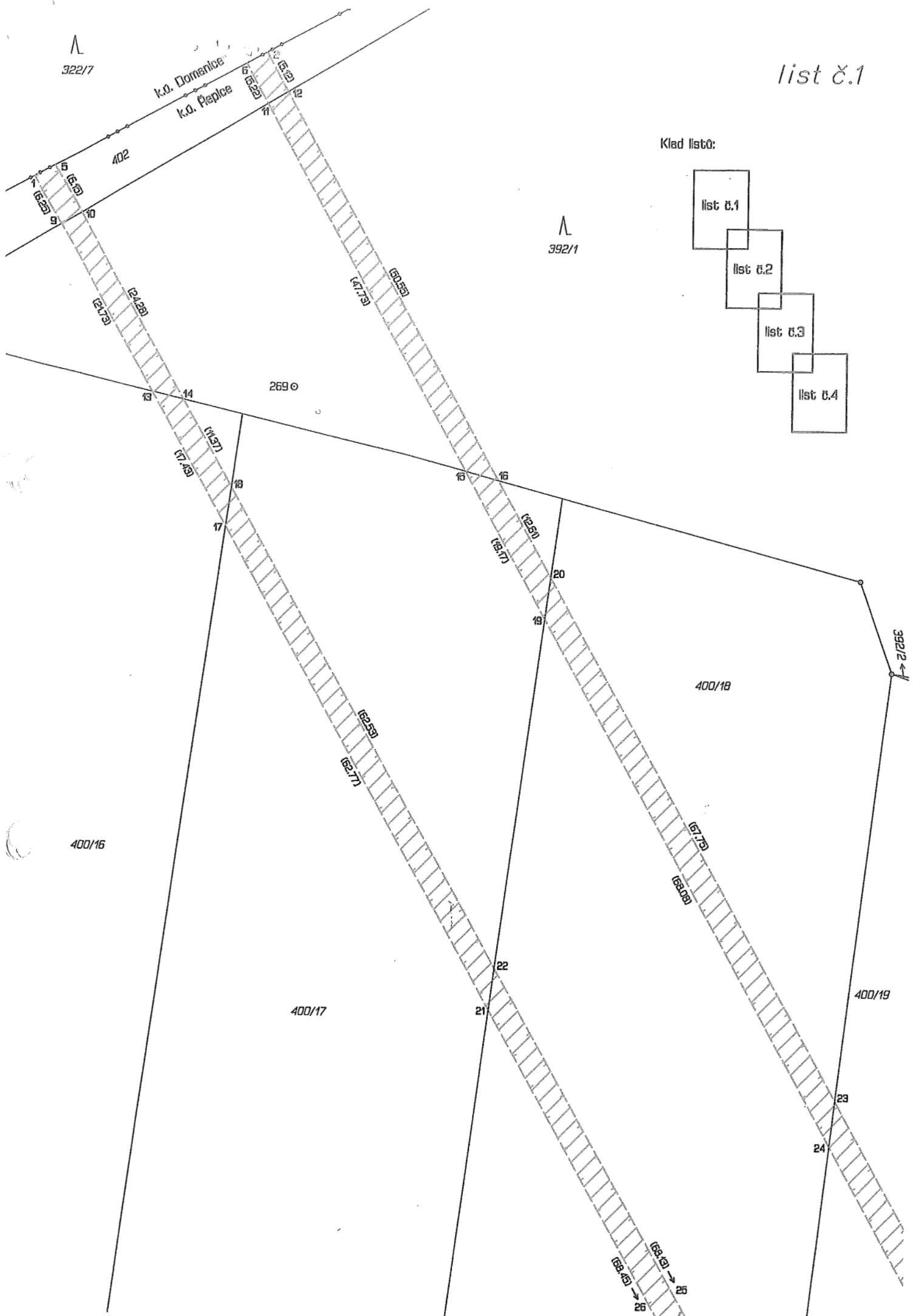
k.o. Domanice
k.o. Plepice

list č.1

Klad listů:



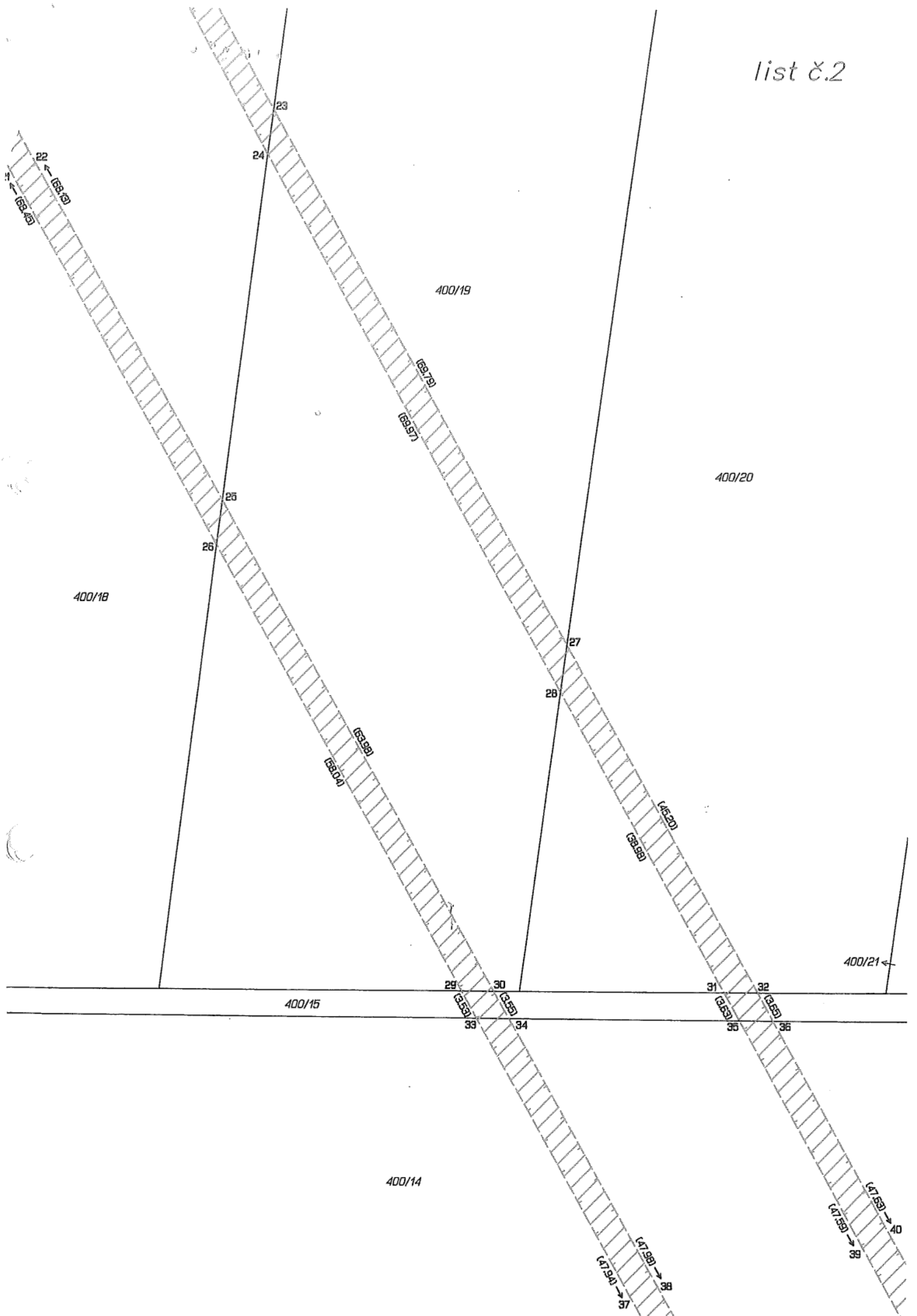
392/1



CS

CS

list č.2



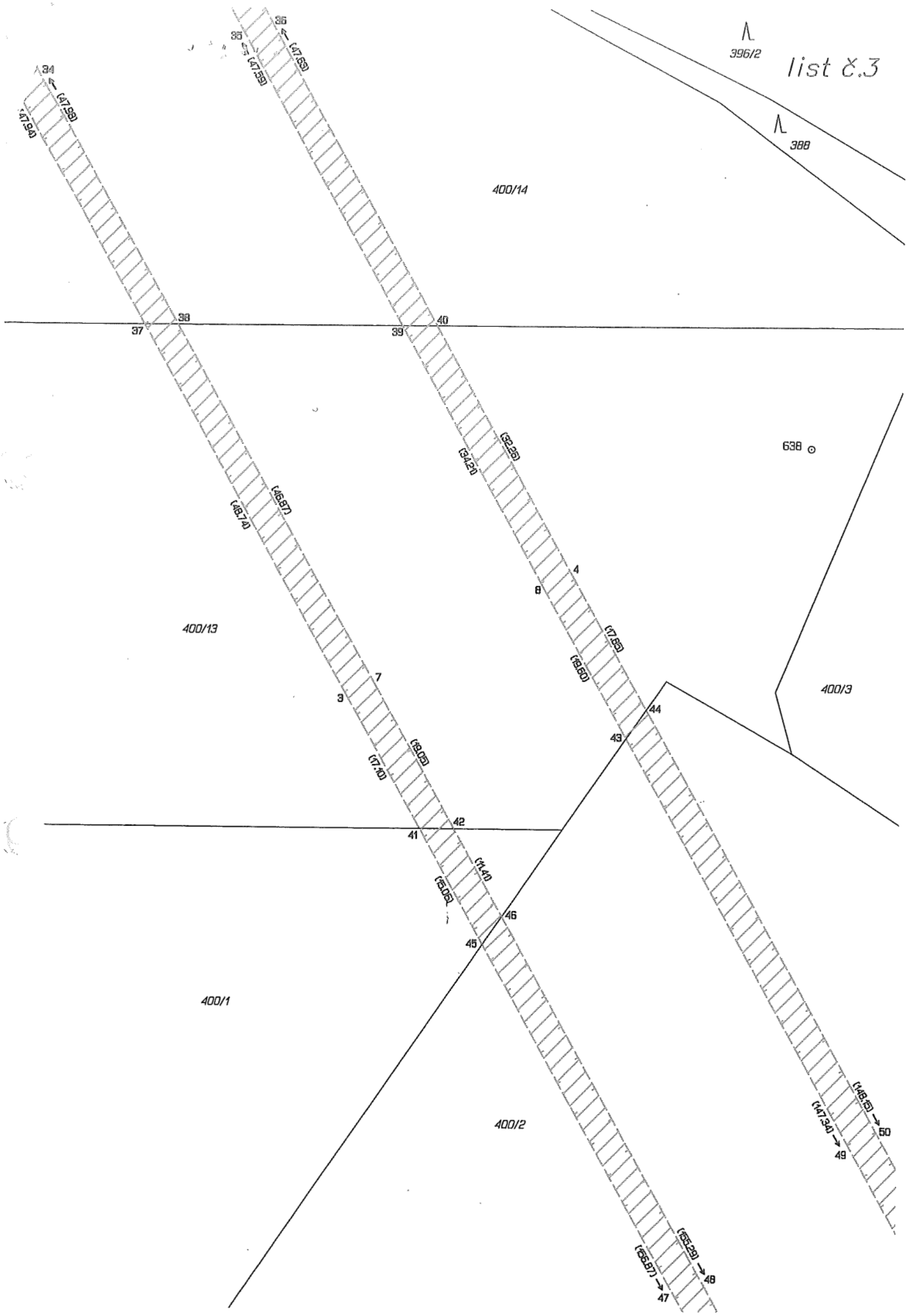


396/2

list 8.3

388

400/14



400/13

638

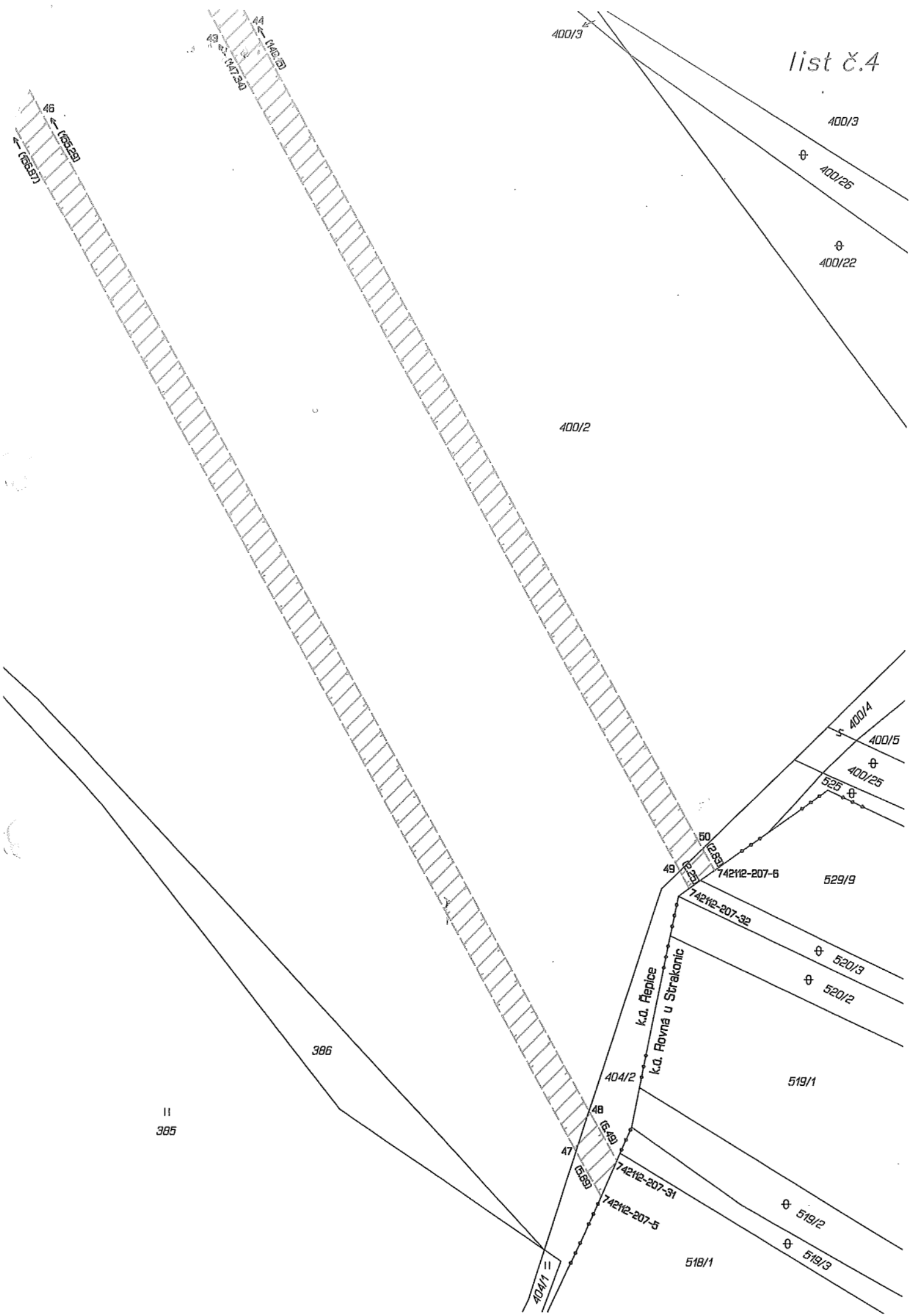
400/3

400/1

400/2

49
50

47
48



400/3

400/3

⊕ 400/26

⊕ 400/22

400/2

400/4

400/5

⊕ 400/25

⊕ 529/3

529/9

74212-207-6

74212-207-32

⊕ 520/3

⊕ 520/2

519/1

⊕ 519/2

⊕ 519/3

518/1

k.o. Řepice
k.o. Rovná u Strakonice

404/2

404/3

404/4

404/5

404/6

404/7

404/8

404/9

404/10

404/11

404/12

404/13

404/14

404/15

404/16

404/17

404/18

404/19

404/20

404/21

404/22

404/23

404/24

404/25

404/26

404/27

404/28

404/29

404/30

404/31

404/32

404/33

404/34

404/35

404/36

404/37

404/38

404/39

404/40

404/41

404/42

404/43

404/44

404/45

404/46

404/47

404/48

404/49

404/50

404/51

404/52

404/53

404/54

404/55

404/56

404/57

404/58

404/59

404/60

404/61

404/62

404/63

404/64

404/65

404/66

404/67

404/68

404/69

404/70

404/71

404/72

404/73

404/74

404/75

404/76

404/77

404/78

404/79

404/80

404/81

404/82

404/83

404/84

404/85

404/86

404/87

404/88

404/89

404/90

404/91

404/92

404/93

404/94

404/95

404/96

404/97

404/98

404/99

404/100

386

II
385

46
← 13529
← 13537

44
← 14120
43
← 14124

404/11

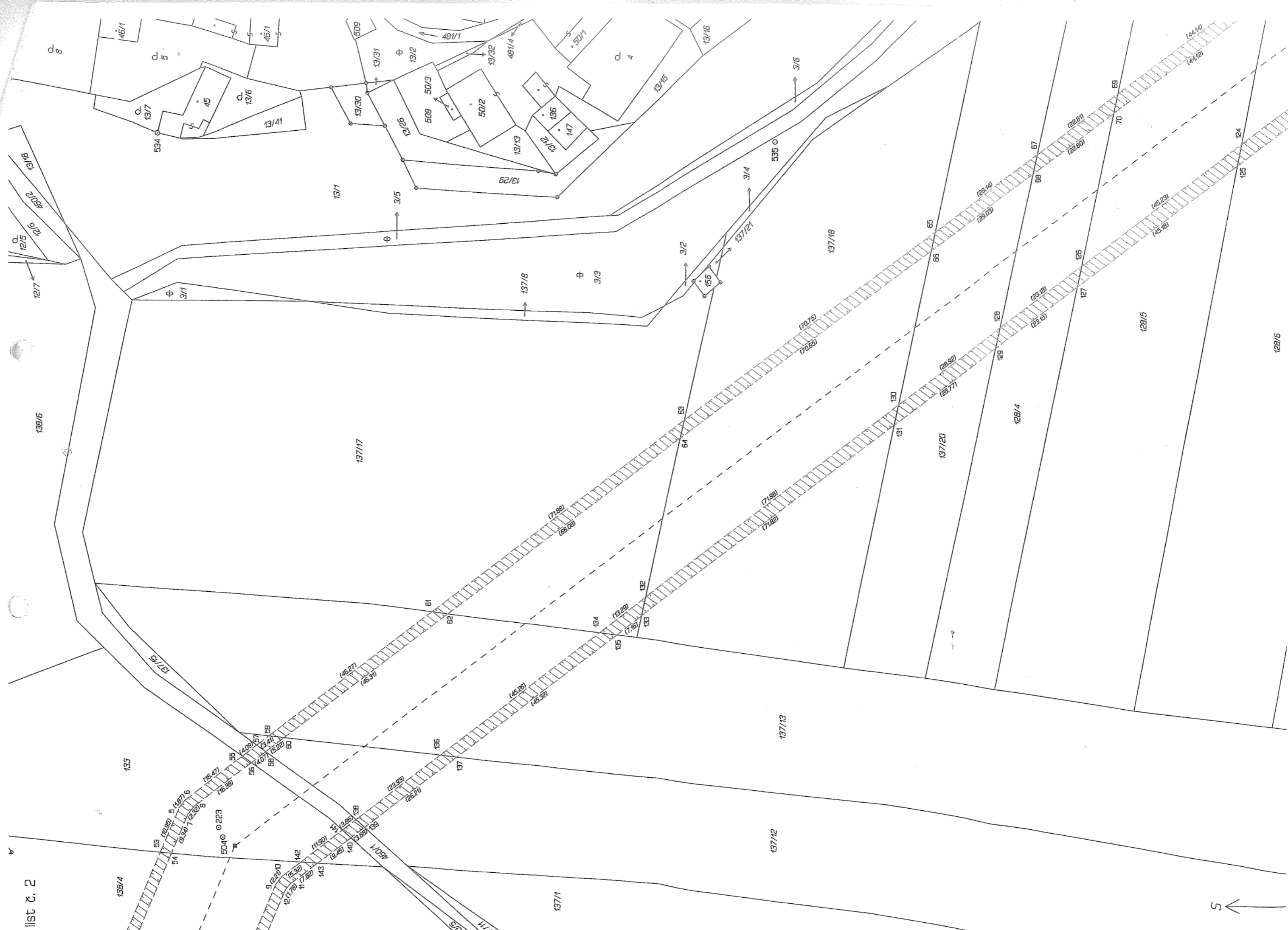
Al 4 0

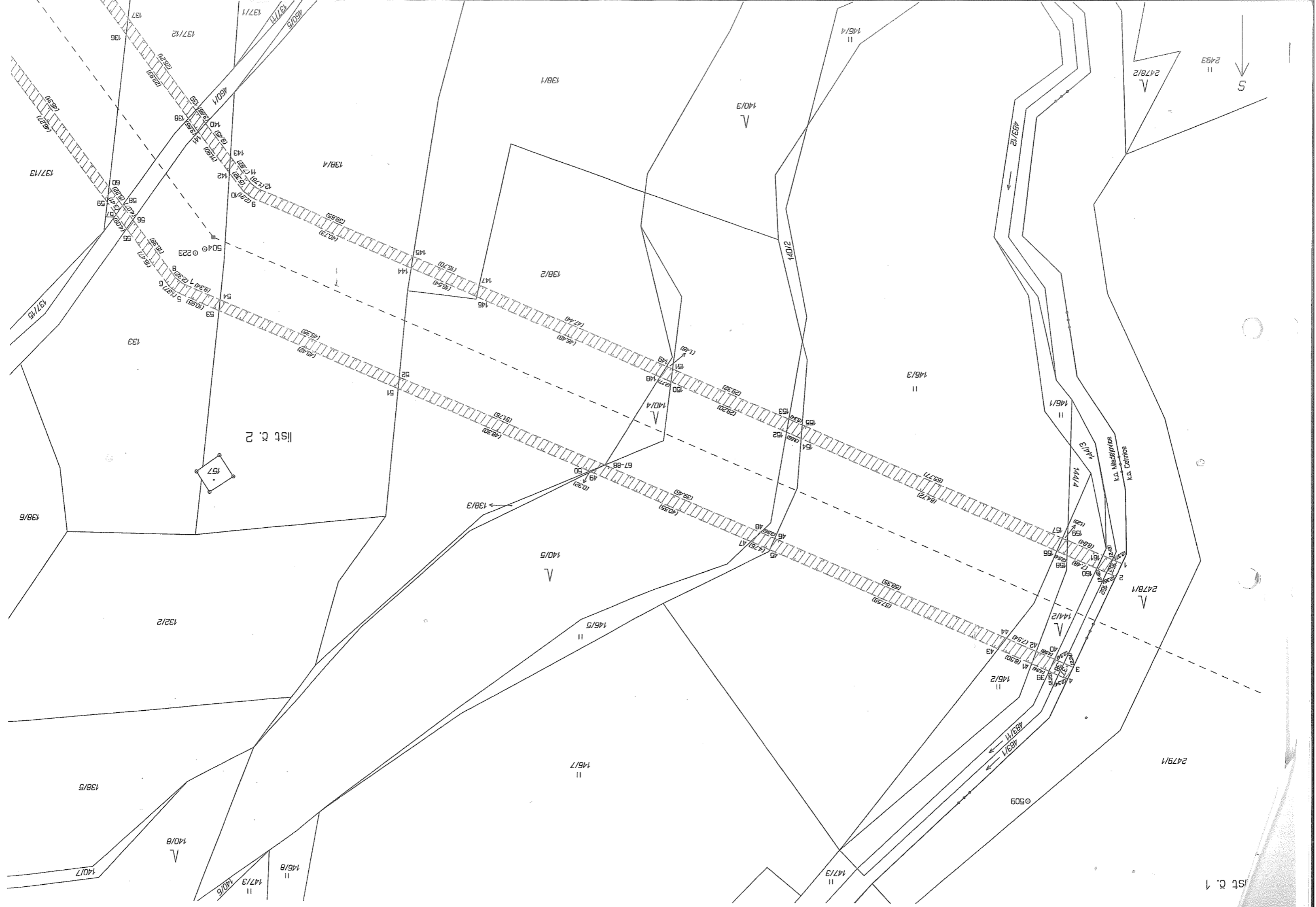


Vertical text or barcode-like markings along the right edge of the page.



7

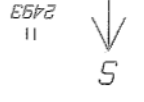


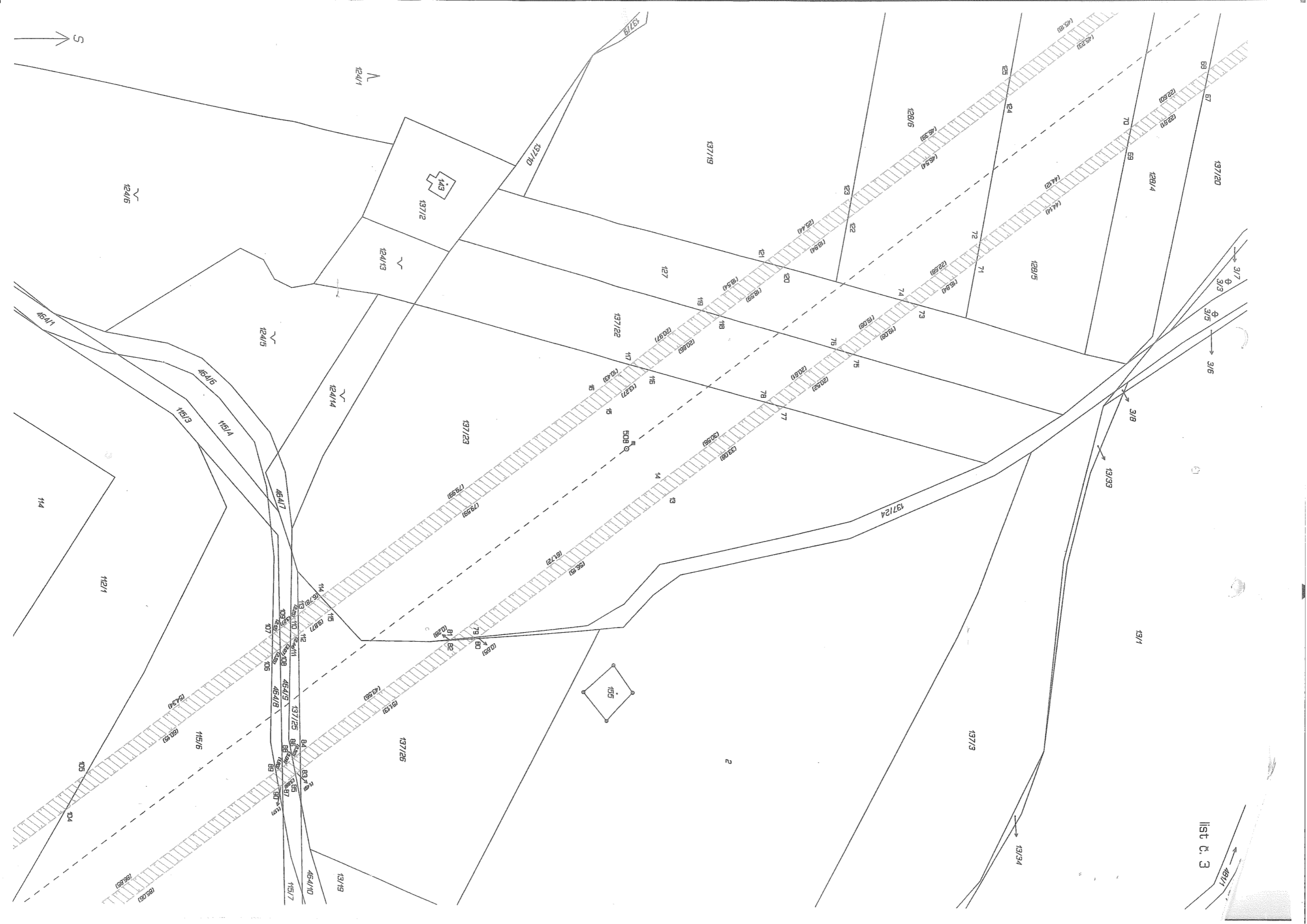


list c. 1

list c. 2

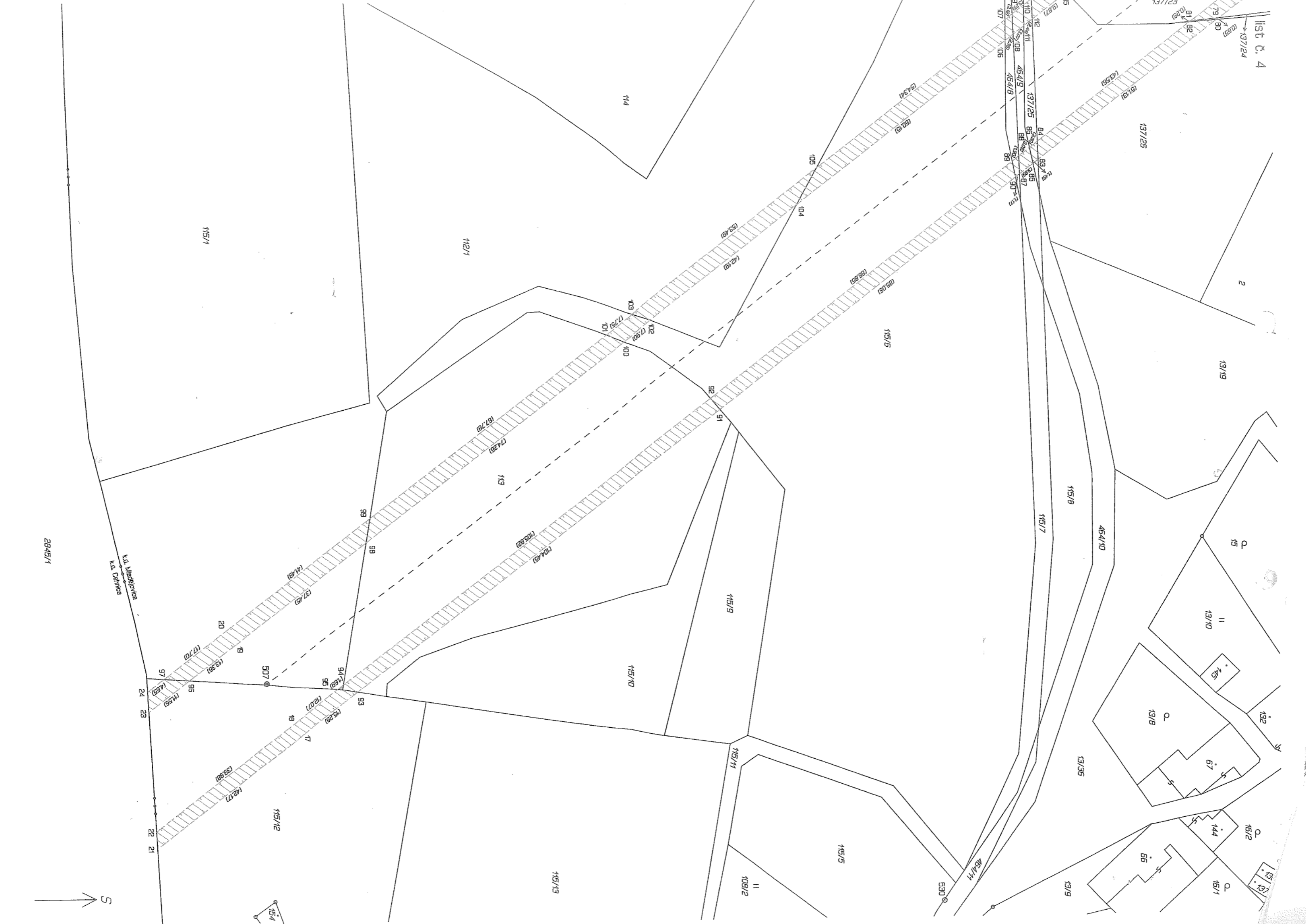
k.p. Madsbovica
k.p. Danice





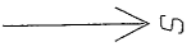
1st C. 3

list G. 4



2845/1

K.O. Mladějovice
K.O. Čentice



list č. 5

2881

2831/3

99/14

99/21

99/12

99/23

99/22

466/9

81/2

81/4

Ka. Děpice

Ka. Madelovice

27

28

29

30

31

32

33

34

35

36

37

38

39

40

41

42

43

44

45

46

47

48

49

50

51

52

53

54

55

56

57

58

59

60

61

62

63

64

65

66

67

68

69

70

71

72

73

74

75

76

77

78

79

80

81

82

83

84

85

86

87

88

89

90

91

92

93

94

95

96

97

98

99

100

101

102

103

104

105

106

107

108

109

110

111

112

113

114

115

116

117

118

119

120

121

122

123

124

125

126

127

128

129

130

131

132

133

134

135

136

137

138

139

140

141

142

143

144

145

146

147

148

149

150

151

152

153

154

155

156

157

158

159

160

161

162

163

164

165

166

167

168

169

170

171

172

173

174

175

176

177

178

179

180

181

182

183

184

185

186

187

188

189

190

191

192

193

194

195

196

197

198

199

200

201

202

203

204

205

206

207

208

209

210

211

212

213

214

215

216

217

218

219

220

221

222

223

224

225

226

227

228

229

230

231

232

233

234

235

236

237

238

239

240

241

242

243

244

245

246

247

248

249

250

251

252

253

254

255

256

257

258

259

260

261

262

263

264

265

266

267

268

269

270

271

272

273

274

275

276

277

278

279

280

281

282

283

284

285

286

287

288

289

290

291

292

293

294

295

296

297

298

299

300

301

302

303

304

305

306

307

308

309

310

311

312

313

314

315

316

317

318

319

320

321

322

323

324

325

326

327

328

329

330

331

332

333

334

335

336

337

338

339

340

341

342

343

344

345

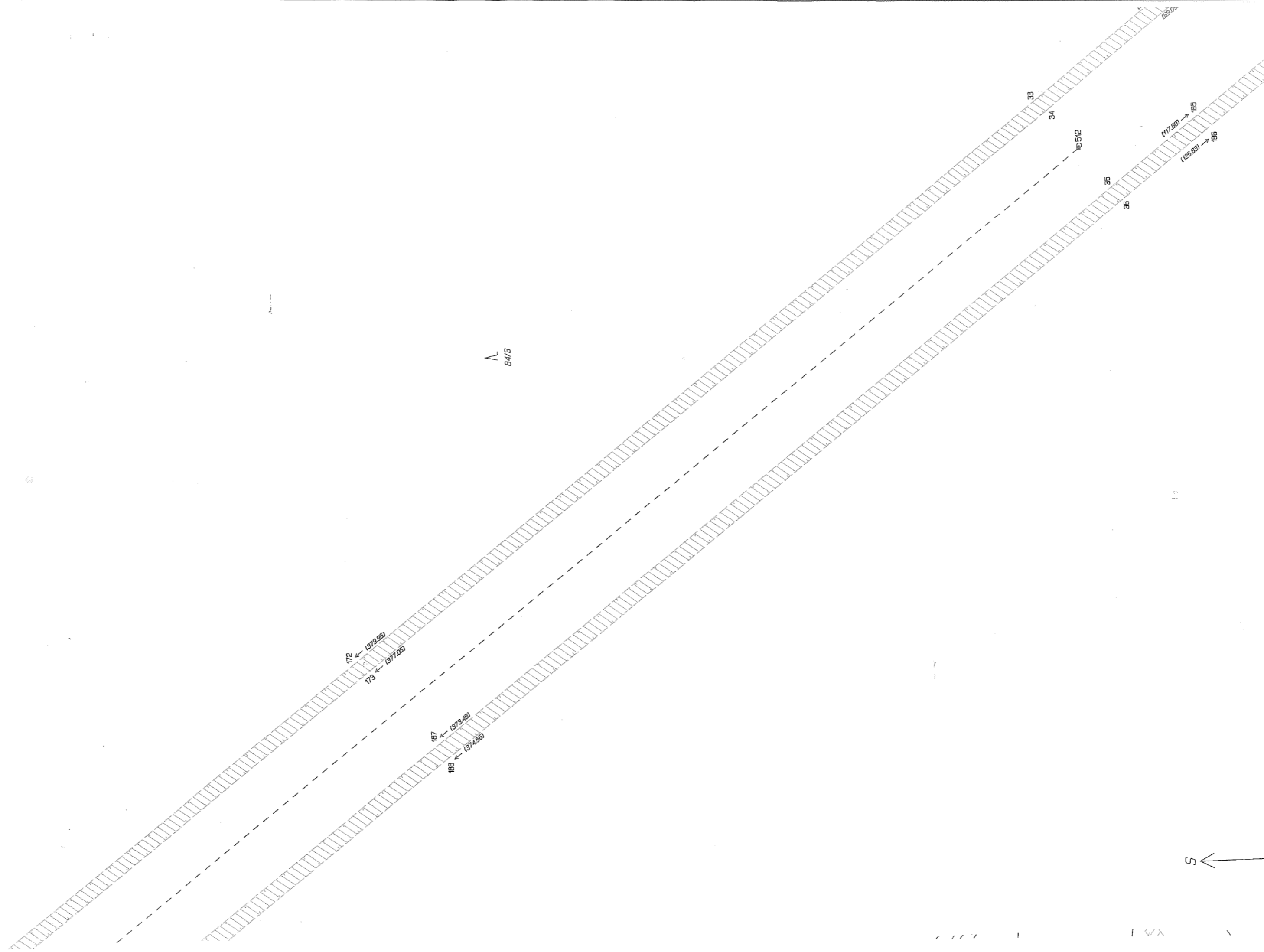
346

347

348

349

list c. 6



N
84/13

S

