

Statutární město Ostrava
městský obvod Ostrava – Jih
odbor majetkový

Statutární město Ostrava, městský obvod Ostrava Jih			2
AGENDOVÉ ČÍSLO			
S	710	2022	OMJ
TYP	POŘ. ČÍSLO	ROK	ODBOR

Smlouva

7700102054_4/VB

Smlouva o zřízení věcného břemene – služebnosti

uzavřená v souladu s ustanoveními § 1257 až 1266 a § 1299 až 1302 zákona č. 89/2012 Sb., občanský zákoník, ve znění pozdějších předpisů, k provedení ustanovení § 59 odst. 2. zákona č. 458/2000 Sb., o podmínkách podnikání a o výkonu státní správy v energetických odvětvích a o změně některých zákonů (energetický zákon), ve znění pozdějších předpisů (dále jen „*energetický zákon*“), (dále jen „*smlouva*“)

Smluvní strany

Statutární město Ostrava
Prokešovo náměstí 1803/8, 702 00 Ostrava

Městský obvod Ostrava – Jih
Horní 791/3, 700 30 Ostrava
zastoupený starostou **Bc. Martinem Bednářem**

IČO: 00845451
DIČ: CZ00845451 (plátce DPH)

Peněžní ústav: Komerční banka, a.s., číslo účtu: 19-1520761/0100

dále jen „*povinný*“

a

GasNet, s.r.o.
se sídlem Klíšská 940/96, Klíše, 400 01 Ústí nad Labem
spisová značka: C 23083 vedená u Krajského soudu v Ústí nad Labem
IČO: 27295567
DIČ: CZ27295567

zastoupena na základě plné moci reg. č. zmocnitele: 1000002950 společností

GasNet Služby, s.r.o.
se sídlem Plynárenská 499/1, Zábrdovice, 602 00 Brno
spisová značka: C 57165 vedená u Krajského soudu v Brně

IČO: 27935311
DIČ: CZ27935311

zastoupena na základě substituční plné moci

dále jen „*oprávněný*“

Obsah smlouvy

Čl. I.

1. Statutární město Ostrava je vlastníkem pozemků p.p.č. 757/2 ostatní plocha, manipulační plocha, p.p.č. 757/8 ostatní plocha, ostatní komunikace, p.p.č. 773/1 ostatní plocha, ostatní komunikace, p.p.č. 773/6 ostatní plocha, ostatní komunikace a p.p.č. 783/2 ostatní plocha, zeleň v k.ú. Zábřeh nad Odrou, obec Ostrava. Tyto pozemky jsou zapsány v katastru nemovitostí u Katastrálního úřadu pro Moravskoslezský kraj, Katastrální pracoviště Ostrava (dále také „dotčené pozemky“). Podle čl. 9 odst. (1) obecně závazné vyhlášky statutárního města Ostravy č. 14/2013, Statut města Ostravy, jsou městskému obvodu Ostrava-Jih tyto pozemky svěřeny.
2. Oprávněný je vlastníkem stavby plynovodních rozvodů - STL plynovodu, STL přípojky a 1 ks skříně HUP, vybudovaných v rámci stavby pod názvem „**REKO MS Ostrava - Výškovická**“ na základě kolaudačního souhlasu ze dne 17.09.2021 v celkové délce **285,33 bm** (dále jen „*plynárenské zařízení*“).

Čl. II.

1. Povinný zřizuje ve prospěch oprávněného věcné právo odpovídající věcnému břemeni – služebnosti, spočívající v povinnosti povinného trpět umístění, udržování a provozování plynárenského zařízení v částech dotčených pozemků, a to vše v rozsahu vyznačeném geometrickým plánem č. 3766-1222/2022, potvrzený Katastrálním úřadem pro Moravskoslezský kraj, Katastrální pracoviště Ostrava dne 10.02.2022, který tvoří nedílnou součást této smlouvy.
2. Právo odpovídající věcnému břemeni – služebnosti dle Čl. II. odst. 1. této smlouvy, se zřizuje na dobu neurčitou počínaje dnem vkladu práva z této smlouvy do katastru nemovitostí.
3. Oprávněný právo odpovídající tomuto věcnému břemeni – služebnosti ve svůj prospěch přijímá a povinný se zavazuje výkon práv odpovídajících tomuto věcnému břemeni – služebnosti trpět.
4. Náklady spojené s běžným udržováním dotčených pozemků nese povinný.
5. Oprávněn je dle § 59 energetického zákona oprávněn vstupovat a vjíždět na části dotčených pozemků v souvislosti se zřizováním, stavebními úpravami, opravami a provozováním plynárenského zařízení.

Čl. III.

1. Právo odpovídající věcnému břemeni – služebnosti se zřizuje úplatně za jednorázovou úplatu ve výši 500 Kč + zákonná sazba za každý i započatý běžný metr plynárenského zařízení pod povrchem části dotčených pozemků a 1000 Kč + zákonná sazba DPH za umístění 1 ks skříně HUP, tj. za **285,33 bm** a za umístění 1 ks skříně HUP činí celková úplata **144 000 Kč** (*slovy: sto čtyřicet čtyři tisíc korun českých*) + **zákonná sazba DPH**.
2. Úplatu za zřízení věcného břemene – služebnosti dle Čl. III. odst. 1. této smlouvy uhradí oprávněný na základě vystavené zálohové faktury s 30 denní splatností na účet povinného uvedený v záhlaví této smlouvy, na variabilní symbol uvedený v zálohové faktuře. Zálohová faktura bude vystavena povinným po podpisu smlouvy všemi zúčastněnými stranami a bude zaslána na adresu el.faktury.@vasnet.cz. Za den zaplacení se považuje den připsání platby na účet povinného. Přílohou faktury bude kopie všemi smluvními stranami podepsané smlouvy o zřízení věcného břemene – služebnosti. Povinný se zavazuje nejpozději do 15 dnů ode dne přijetí úplaty v souladu se zákonem č. 235/2004 Sb., o dani z přidané hodnoty, ve znění pozdějších předpisů, vystavit a doručit investorovi daňový doklad, který bude vyhotoven po připsání částky na účet povinného.

3. Náklady spojené s podáním návrhu na vklad věcného práva z této smlouvy, a to ve výši odpovídající aktuální sazbě za správní poplatek spojený s podáním návrhu na vklad práva do katastru nemovitostí, uhradí oprávněný.
4. Návrh na vklad dle této smlouvy podá povinný do 30 dnů ode dne připsání úplaty za zřízení věcného břemene – služebnosti oprávněným na účet povinného.

čl. IV.

1. Povinný prohlašuje, že neexistují žádné okolnosti, které by bránily řádnému užívání práv uvedených v čl. II. odst. 1.
2. Oprávněný se při výkonu svých shora uvedených oprávnění zavazuje co nejvíce šetřit práva povinného, jakožto vlastníka pozemků a předcházet škodám na jeho majetku. Po skončení prací je povinen uvést pozemky do předchozího stavu a není-li to možné s ohledem na povahu provedených prací, do stavu odpovídajícímu předchozímu účelu či užívání pozemků, a oznámit tuto skutečnost vlastníku pozemků. Po provedení odstranění porostů na pozemku je oprávněný povinen na svůj náklad provést likvidaci vzniklého klestu a zbytků po těžbě porostů.
3. Povinný se zavazuje, že v době od podpisu této smlouvy do doby podání návrhu na vklad práva z této smlouvy do katastru nemovitostí nepřevede zatěžované části pozemků na jiného vlastníka, ani je nezatíží jinými právy.
4. Smluvní strany prohlašují, že touto smlouvou byl splněn závazek vyplývající z uzavřené smlouvy o uzavření budoucí smlouvy o zřízení věcného břemene – služebnosti č. 45/20/OMJ ze dne 28. 04. 2020.

čl. V.

1. Smlouva nabývá platnosti dnem jejího podpisu oběma smluvními stranami a účinnosti zveřejněním v centrálním registru smluv dle zákona číslo 340/2015 Sb., o zvláštních podmínkách účinnosti některých smluv, uveřejňování těchto smluv a o registru smluv (zákon o registru smluv), ve znění pozdějších předpisů.
2. Smluvní strany nabydou práva a povinnosti vyplývající z věcného břemene – služebnosti vkladem do katastru nemovitostí s tím, že právní účinky vkladu vznikají na základě pravomocného rozhodnutí příslušného katastrálního úřadu o povolení vkladu věcného práva odpovídajícího věcnému břemenu – služebnosti do katastru nemovitostí ke dni, kdy bude návrh na povolení vkladu věcného práva dle této smlouvy doručen příslušnému katastrálnímu úřadu.
3. Tato smlouva je vyhotovena v čtyřech stejnopisech, každý s platností originálu, z nichž dvě vyhotovení obdrží povinný, jedno vyhotovení obdrží oprávněný a jedno vyhotovení bude podáno společně s návrhem na vklad věcného práva dle této smlouvy příslušnému katastrálnímu úřadu.

čl. VI.

1. Smluvní strany navrhují, aby na základě této smlouvy a po provedeném vkladu bylo zapsáno právo odpovídající věcnému břemenu – služebnosti v katastru nemovitostí u Katastrálního úřadu pro Moravskoslezský kraj, Katastrální pracoviště Ostrava na příslušném listu vlastnictví pro k. ú. Zábřeh nad Odrou, obec Ostrava dle čl. II. této smlouvy.

2. Pokud z jakéhokoli důvodu nebude dle této smlouvy právo odpovídající věcnému břemeni – služebnosti do katastru nemovitostí katastrálním úřadem vloženo, tato smlouva se od počátku ruší a smluvní strany se zavazují uzavřít smlouvu novou ohledně týchž nemovitých věcí, ve které budou odstraněny veškeré nedostatky, který bránil vkladu věcného práva na základě této smlouvy.
3. Povinný prohlašuje, že byla splněna podmínka platnosti právního jednání dle § 41 zákona č. 128/2000 Sb., o obcích (obecní zřízení), ve znění pozdějších předpisů. O uzavření této smlouvy rozhodla Rada městského obvodu Ostrava – Jih usnesením č. 6312/RMOB-JIH/1822/115 ze dne 14.07.2022.

čl. VII.


Smluvní strany prohlašují, že si tuto smlouvu před jejím podepsáním řádně přečetly, že byla uzavřena po vzájemné dohodě, podle jejich pravé a svobodné vůle, určitě, vážně a srozumitelně, nikoli v tísní a za nápadně nevýhodných podmínek. Osoby podepisující tuto smlouvu svým podpisem zároveň stvrzují plnou způsobilost k právnímu jednání, jakož i platnost svých jednatelských oprávnění.

Příloha: Geometrický plán č. 3766-1222/2022

Za povinného

Datum: 10. 08. 2022

Místo:




Bc. Martin Bednář
starosta

Za oprávněného

Datum: 26 -07- 2022

Místo:



na základě plné moci



na základě plné moci

VÝKAZ DOSAVADNÍHO A NOVÉHO STAVU ÚDAJŮ KATASTRU NEMOVITOSTÍ

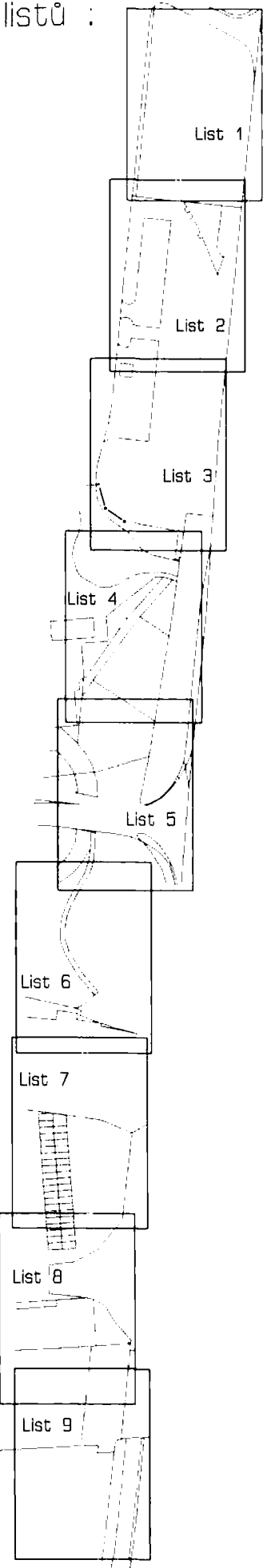
Dosavadní stav			Nový stav				Porovnání se stavem evidence : rávních vztahů				
označení pozemku parc. číslem	Výměra parcely ha : m ²	Druh pozemku Způsob využití	Označení pozemku parc. číslem	Výměra parcely ha : m ²	Druh pozemku Způsob využití	Typ stavby Způsob využití	Zpús. určení výměr	Díl přechází z pozemku označeného v katastru nemovitostí	Číslo listu vlastnictví	Výměra dílu ha : m ²	Označení dílu
680/4								680/4	2755		
728/8								728/8	3192		
728/9								728/9	3192		
728/10								728/10	4857		
728/12								728/12	4857		
728/21								728/21	4857		
728/39								728/39	4857		
728/40								728/40	4857		
739								739	3192		
753/2								753/2	3192		
753/24								753/24	2755		
757/2								757/2	3152		
757/8								757/8	3152		
757/22								757/22	2755		
757/35								757/35	5250		
773/1								773/1	3152		
773/6								773/6	3152		
783/2								783/2	3152		
1097/4								1097/4	3192		
1149/1								1149/1	15		
1149/2								1149/2	15		
1226/1								1226/1	4857		

Druh věcného břemene: dle listiny

Oprávněný: dle listiny

<p>GEOMETRICKÝ PLÁN pro vymezení rozsahu věcného břemene k části pozemku</p>	<p>Geometrický plán ověřil úředně oprávněný zeměměřický inženýr:</p> <p>Jméno, příjmení: [REDAKCE]</p> <p>Číslo položky seznamu úředně oprávněných zeměměřických inženýrů: 109/1995</p> <p>Dne: 6. února 2022 Číslo: 42/2022</p> <p>Náležitostmi a přesností odpovídá právním předpisům.</p>	<p>Stejnopis ověřil úředně oprávněný zeměměřický inženýr:</p> <p>Jméno, příjmení: [REDAKCE]</p> <p>Číslo položky seznamu úředně oprávněných zeměměřických inženýrů: 109/1995</p> <p>Dne: 11. 02. 2022 Číslo: [REDAKCE]</p> <p>Tento stejnopis odpovídá geometrickému plánu v elektronické podobě uloženému v dokumentaci katastrálního úřadu.</p>
	<p>Vyhotovitel: GIS-STAVINVE X a.s. Bučinská 1733, Petřvald 735 41 IČ: 25394975</p> <p>Číslo plánu: 3766-1222/2022</p> <p>Okres: Ostrava-město</p> <p>Obec: Ostrava</p> <p>Kat. území: Zábřeh nad Odrou</p> <p>Mapový list: Ostrava 9-2/31, 33</p> <p>Dosavadním vlastníkům pozemků byla poskytnuta možnost seznámit se v terénu s průběhem navrhovaných nových hranic, které byly označeny předepsaným způsobem:</p>	<p>Katastrální úřad souhlasí s ořizováním parcel.</p> <p>KÚ pro Moravskoslezský kraj KP Ostrava [REDAKCE] PGP-357/2022-807 2022.02.10 13:56:52 CET</p>

3 listů :



Seznam souřadnic (S-JTSK)
Číslo bodu Souřadnice pro zápis do KN

	Y	X	Kód kv.	Poznámka					
1999-12	474552.60	1105299.15	4		111	474528.91	1105107.67	3	
1	474576.23	1105710.05	3		112	474528.36	1105101.99	3	
2	474571.22	1105709.73	3		113	474530.66	1105101.13	3	
3	474571.53	1105704.94	3		114	474530.02	1105096.66	3	
4	474566.89	1105704.72	3		115	474527.72	1105097.02	3	
5	474567.01	1105702.40	3		116	474526.56	1105090.26	3	
6	474574.07	1105702.74	3		117	474528.86	1105089.94	3	
7	474576.50	1105705.19	3		118	474527.28	1105077.38	3	
8	474577.68	1105705.25	3		119	474524.98	1105077.64	3	
9	474577.80	1105702.93	3		120	474524.51	1105072.88	3	
10	474576.39	1105702.86	3		121	474526.81	1105072.64	3	
11	474576.23	1105692.13	3		122	474525.74	1105063.19	3	
12	474573.91	1105692.25	3		123	474523.44	1105063.47	3	
13	474573.00	1105680.92	3		124	474522.74	1105062.64	3	
14	474575.32	1105680.74	3		125	474525.04	1105057.59	3	
15	474574.07	1105662.33	3		126	474524.52	1105053.44	3	
16	474571.75	1105662.47	3		127	474522.22	1105053.78	3	
17	474569.28	1105608.48	3		128	474521.39	1105048.91	3	
18	474571.60	1105608.36	3		129	474523.67	1105048.49	3	
19	474570.77	1105593.19	3		130	474522.27	1105041.27	3	
20	474568.45	1105593.19	3		131	474519.99	1105041.67	3	
21	474568.97	1105582.87	3		132	474516.48	1105020.20	3	
22	474571.29	1105582.97	3		133	474519.14	1105022.12	3	
23	474571.62	1105572.85	3		134	474519.63	1105022.03	3	
24	474569.30	1105572.71	3		135	474519.25	1105019.75	3	
25	474571.14	1105553.65	3		136	474573.35	1105685.29	4	
26	474573.44	1105553.89	3		137	474575.69	1105685.35	4	
27	474575.42	1105535.66	3		138	474571.37	1105654.06	4	
28	474573.10	1105535.48	3		139	474570.67	1105638.77	4	
29	474573.38	1105530.27	3		140	474573.00	1105638.95	4	
30	474575.70	1105530.35	3		141	474571.96	1105616.26	4	
31	474575.80	1105524.27	3		142	474571.95	1105616.04	4	
32	474573.48	1105524.37	3		143	474569.66	1105616.64	4	
33	474569.31	1105482.87	3		144	474570.92	1105595.89	4	
34	474571.63	1105482.77	3		145	474568.53	1105594.66	4	
35	474571.75	1105475.77	3		146	474573.30	1105531.74	4	
36	474569.43	1105475.77	3		147	474575.64	1105531.43	4	
37	474569.30	1105470.70	3		148	474572.03	1105486.71	4	
38	474571.62	1105470.56	3		149	474569.73	1105487.04	4	
39	474571.16	1105465.75	3		150	474569.62	1105485.91	4	
40	474568.86	1105466.03	3		151	474571.86	1105485.06	4	
41	474566.33	1105445.59	3		152	474571.72	1105477.83	4	
42	474566.03	1105445.89	3		153	474569.43	1105476.01	4	
43	474563.72	1105426.54	3		154	474569.35	1105472.70	3	
44	474566.02	1105426.28	3		155	474571.57	1105470.07	3	
45	474566.28	1105418.84	3		156	474571.28	1105466.97	3	
46	474562.96	1105419.00	3		157	474569.19	1105469.49	3	
47	474562.83	1105415.31	3		158	474563.58	1105398.56	3	
48	474565.15	1105415.19	3		159	474561.28	1105398.84	3	
49	474564.84	1105410.28	3		160	474562.86	1105369.42	4	
50	474562.52	1105410.48	3		161	474551.97	1105338.61	4	
51	474558.47	1105372.53	3		162	474549.80	1105340.04	4	
52	474560.79	1105372.43	3		163	474556.05	1105311.19	4	
53	474560.83	1105369.30	3		164	474553.38	1105307.56	4	
54	474562.77	1105369.74	3		165	474555.28	1105303.01	4	
55	474563.53	1105366.93	3		166	474553.34	1105281.24	4	
56	474561.43	1105366.42	3		167	474550.88	1105279.85	4	
57	474561.23	1105367.18	3		168	474551.07	1105260.48	4	
58	474860.91	1105367.11	3		169	474549.06	1105262.93	4	
59	474558.53	1105368.10	4		170	474547.92	1105254.70	4	
60	474558.82	1105363.37	3		171	474550.21	1105254.29	4	
61	474561.20	1105362.43	3		172	474528.67	1105104.91	4	
62	474558.02	1105355.41	3		173	474530.98	1105104.68	4	
63	474556.50	1105361.15	3		174	474516.68	1105021.45	4	
64	474552.58	1105358.02	3		175	474519.32	1105020.18	4	
65	474554.74	1105356.78	3		176	474551.86	1105289.85	4	
66	474552.01	1105339.19	3						
67	474549.71	1105339.45	3						
68	474548.99	1105330.09	3						
69	474551.31	1105329.99	3						
70	474551.28	1105326.03	3						
71	474548.96	1105325.19	3						
72	474554.57	1105318.52	3						
73	474556.99	1105319.24	3						
74	474556.17	1105312.54	3						
75	474553.87	1105312.78	3						
76	474552.82	1105301.69	3						
77	474555.14	1105301.49	3						
78	474554.39	1105291.90	4						
79	474552.11	1105292.42	3						
80	474550.63	1105277.31	3						
81	474552.93	1105277.07	3						
82	474551.58	1105264.28	3						
83	474549.28	1105264.56	3						
84	474548.30	1105257.31	3						
85	474550.60	1105256.99	3						
86	474549.21	1105247.43	3						
87	474547.03	1105248.59	3						
88	474538.42	1105240.78	3						
89	474540.66	1105239.68	3						
90	474540.18	1105232.70	3						
91	474537.85	1105232.80	3						
92	474537.82	1105229.63	3						
93	474540.14	1105229.53	3						
94	474538.70	1105207.52	3						
95	474536.38	1105207.70	3						
96	474536.67	1105199.64	3						
97	474537.99	1105199.44	3						
98	474536.50	1105183.30	3						
99	474534.18	1105183.50	3						
100	474532.32	1105161.21	3						
101	474534.62	1105160.99	3						
102	474533.47	1105149.95	3						
103	474531.17	1105160.23	3						
104	474529.98	1105141.73	3						
105	474532.28	1105141.47	3						
106	474531.60	1105133.81	3						
107	474529.28	1105133.91	3						
108	474529.21	1105119.02	3						
109	474531.53	1105118.98	3						
110	474531.23	1105107.53	3						

757/8

757/46

757/46

757/2

173

113

114

(5.82)

117

(12.65)

18

(4.77)

121

(9.51)

122

(5.65)

124

(4.18)

126

(5.02)

129

(7.35)

130

(19.41)

131

(20.49)

(7.37)

128

(4.94)

127

(9.46)

120

(4.78)

119

(12.74)

116

(6.84)

115

(4.42)

112

(3.33)

172

757/35

757/35

757/8

736/17

736/38

736/1

134
135
136
137
138
139
140
141
142
143
144
145
146
147
148
149
150
151
152
153
154
155
156
157
158
159
160
161
162
163
164
165
166
167
168
169
170
171
172
173
174
175
176
177
178
179
180
181
182
183
184
185
186
187
188
189
190
191
192
193
194
195
196
197
198
199
200

2

757/46

757/35

14 15

(4.51) (4.42)

13 12

(9.37) (9.59)

173 172

(8.87) (8.76)

110 111

(11.45) (11.36)

108 109

(14.82) (14.90)

106 107

(7.68) (7.66)

105 104

(8.36) (8.38)

102 103

(11.10) (11.04)

101 100

(22.39) (22.37)

757/8

757/47

757/18

757/2

736/1

757/8

757/17

6569

99

99

33

6569

757/17

98 99

(16.21) (16.21)

97 96

(8.12) (8.09)

94 93

(22.06) (21.97)

757/2

93 92
(3.17) (3.17)

90 89
(7.00) (6.00)

88

(11.53) (11.47)

86 87
(6.34) (5.78)

171 170
(2.72) (2.63)

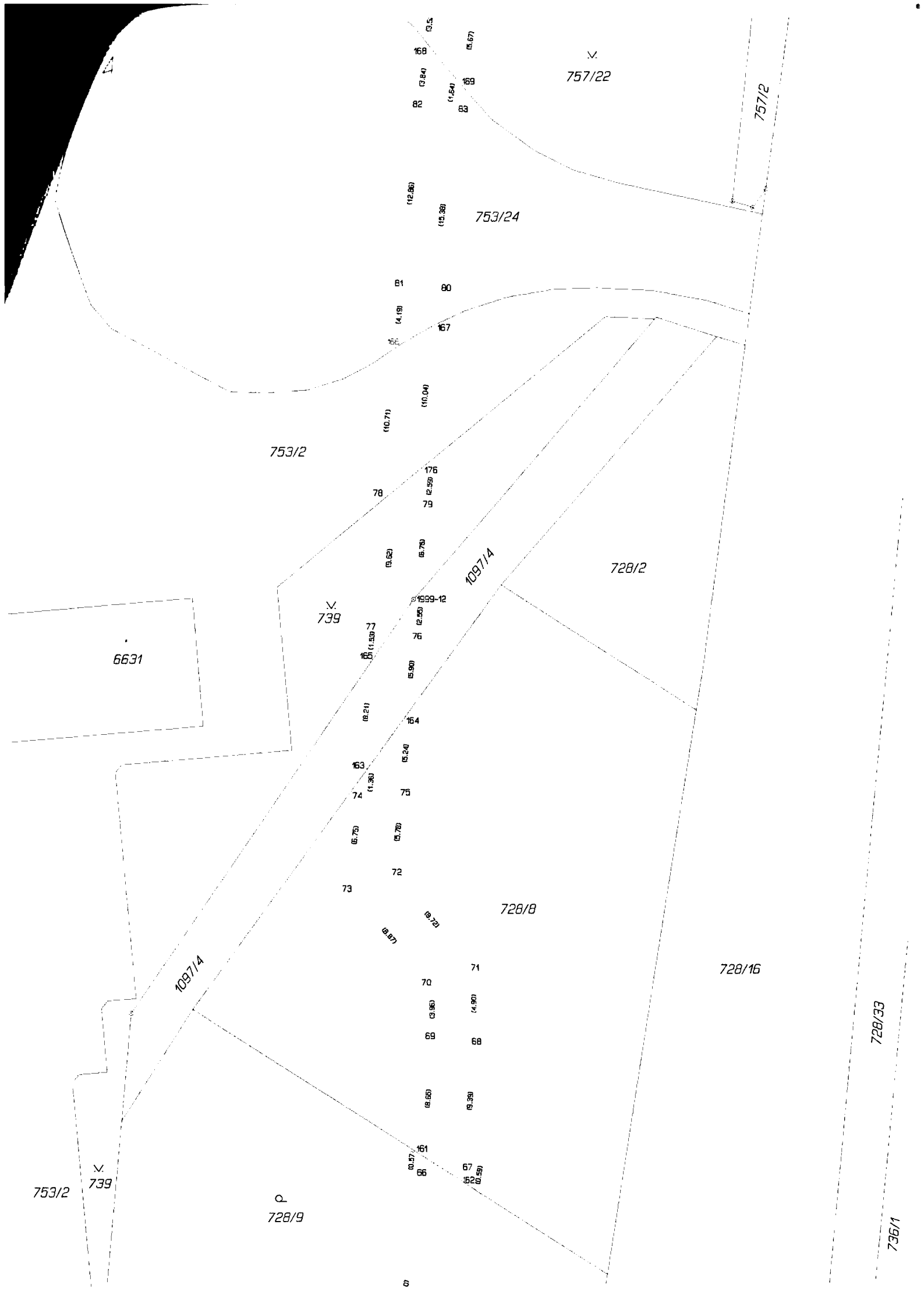
168 169 83
(3.84) (1.64) (6.67)

753/24

757/22

728/16

736/1



V
757/22

757/2

753/24

753/2

V
739

6631

1097/4

728/2

1099-12

1097/4

728/8

728/16

Q
728/9

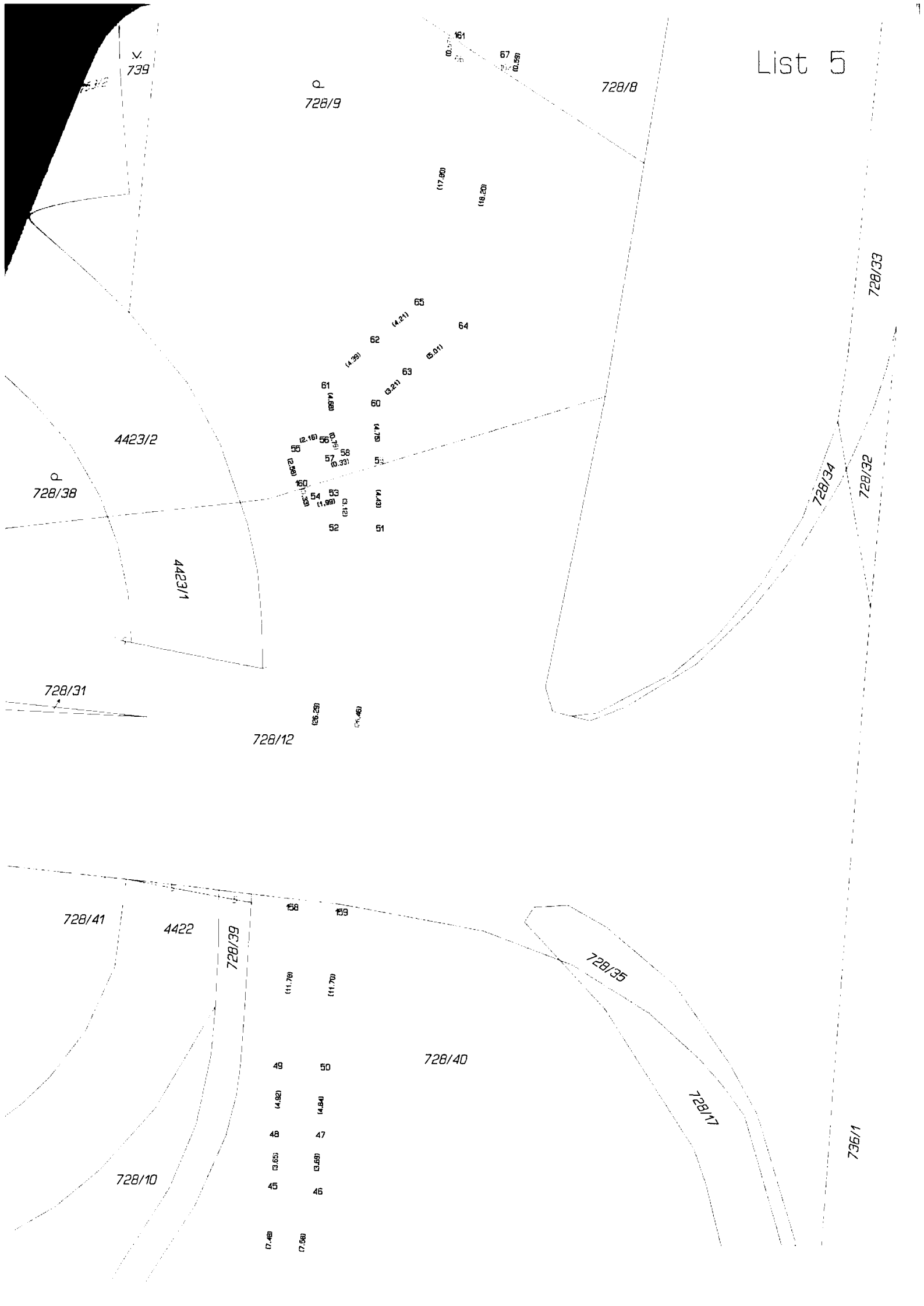
728/33

736/1

753/2
V
739

8

List 5



739

728/9

728/8

61
62
67
(0.55)

(17.80)
(18.20)

61
(4.38)
62
(4.21)
63
(3.21)
64
(5.91)

51
(2.15)
52
(2.33)
53
(2.13)
54
(1.98)
55
(2.13)
56
(2.15)
57
(2.33)
58
(2.13)

4423/2

728/38

4423/1

728/31

728/12

(26.29)
(26.46)

728/41

4422

728/39

49
(4.82)
48
(3.65)
45
(7.48)

(11.79)
(11.70)

50
(4.84)
47
(3.65)
46
(7.58)

728/40

728/35

728/17

728/10

736/1

728/33

728/32

728/34

137.751 137.611

1226/1

31 32

16.000 16.930

30 31

147 146

14.240 13.740

27 28

3773	.
3772	3685
3771	3686
2308	3687
2307	3688
2306	3689
2305	3690
2304	3691
2303	3692
2302	3693
2301	3694
2300	3695
2299	3696
2298	3697
2297	3698
2296	3699
2650	3700
2651	3701

118.330 118.280

26 25

773/1

680/4

119.050 119.140

23 24

110.120 110.170

22 21

8

2296	3699
2650	3700
2651	3701
2652	3702
2653	3703
2654	3704

773/1

680/4

773/1

773/7

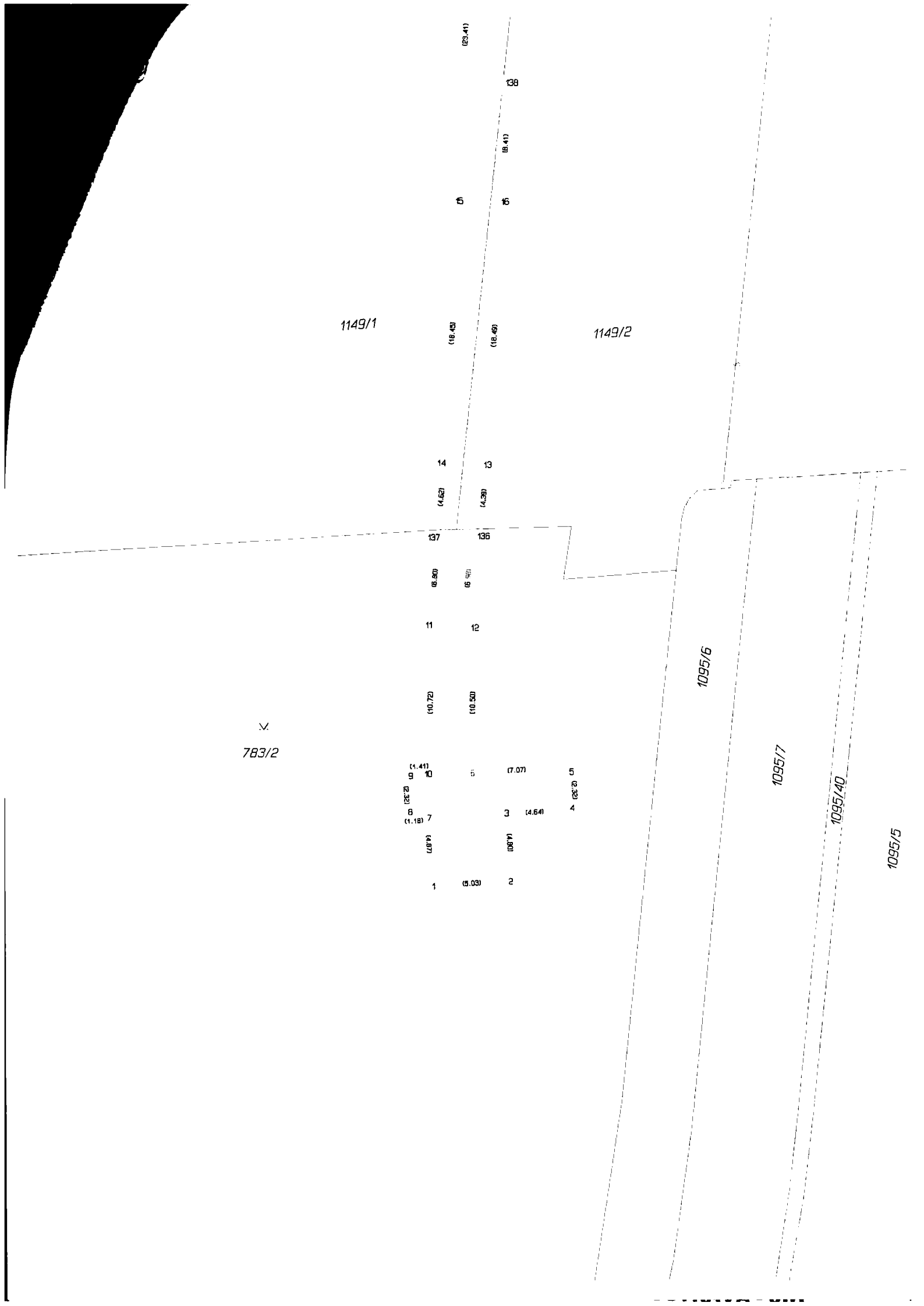
773/6

773/8

1149/1

1149/2

(21.01) (41.01)
 22 21
 (22.01) (22.01)
 18 (1.47) 20
 (2.71) 145
 144
 (12.48) (13.83)
 16 17
 (7.58) (8.17)
 (1.22) 141
 142 143
 (22.72) (22.15)
 140 139
 (23.41) (15.31)
 138
 (18.41) 16 16



1149/1

1149/2

783/2

1095/6

1095/7

1095/40

1095/5

1	(5.03)	2	(0.87)	3	(4.64)	4	(2.2)	5	(7.07)
6	(1.18)	7	(2.97)	8	(2.2)	9	(1.4)	10	(10.72)
11	(6.80)	12	(6.58)	13	(4.38)	14	(4.62)	15	(16.49)
16	(16.41)	17	(16.49)	18	(16.41)	19	(16.41)	20	(16.41)
21	(16.41)	22	(16.41)	23	(16.41)	24	(16.41)	25	(16.41)
26	(16.41)	27	(16.41)	28	(16.41)	29	(16.41)	30	(16.41)
31	(16.41)	32	(16.41)	33	(16.41)	34	(16.41)	35	(16.41)
36	(16.41)	37	(16.41)	38	(16.41)	39	(16.41)	40	(16.41)
41	(16.41)	42	(16.41)	43	(16.41)	44	(16.41)	45	(16.41)
46	(16.41)	47	(16.41)	48	(16.41)	49	(16.41)	50	(16.41)
51	(16.41)	52	(16.41)	53	(16.41)	54	(16.41)	55	(16.41)
56	(16.41)	57	(16.41)	58	(16.41)	59	(16.41)	60	(16.41)
61	(16.41)	62	(16.41)	63	(16.41)	64	(16.41)	65	(16.41)
66	(16.41)	67	(16.41)	68	(16.41)	69	(16.41)	70	(16.41)
71	(16.41)	72	(16.41)	73	(16.41)	74	(16.41)	75	(16.41)
76	(16.41)	77	(16.41)	78	(16.41)	79	(16.41)	80	(16.41)
81	(16.41)	82	(16.41)	83	(16.41)	84	(16.41)	85	(16.41)
86	(16.41)	87	(16.41)	88	(16.41)	89	(16.41)	90	(16.41)
91	(16.41)	92	(16.41)	93	(16.41)	94	(16.41)	95	(16.41)
96	(16.41)	97	(16.41)	98	(16.41)	99	(16.41)	100	(16.41)
101	(16.41)	102	(16.41)	103	(16.41)	104	(16.41)	105	(16.41)
106	(16.41)	107	(16.41)	108	(16.41)	109	(16.41)	110	(16.41)
111	(16.41)	112	(16.41)	113	(16.41)	114	(16.41)	115	(16.41)
116	(16.41)	117	(16.41)	118	(16.41)	119	(16.41)	120	(16.41)
121	(16.41)	122	(16.41)	123	(16.41)	124	(16.41)	125	(16.41)
126	(16.41)	127	(16.41)	128	(16.41)	129	(16.41)	130	(16.41)
131	(16.41)	132	(16.41)	133	(16.41)	134	(16.41)	135	(16.41)
136	(16.41)	137	(16.41)	138	(16.41)				