





**Licenční smlouva k užívání digitálních map
600_LS_JJe_22_001**




uzavřená dle zákona č. 89/2012 Sb., občanský zákoník, ve znění pozdějších předpisů (dále jen „**OZ**“) a zákona č. 121/2000 Sb., o právu autorském, o právech souvisejících s právem autorským a o změně některých zákonů (autorský zákon), ve znění pozdějších předpisů (dále jen „**AZ**“), níže uvedeného dne, měsíce a roku mezi těmito smluvními stranami:

Poskytovatel:

Název: **CEDA Maps a.s.**
Zastoupen: Mgr. Radovanem Prokešem, předsedou představenstva, a
Romanou Krásovou, členkou představenstva
Sídlo: Jihlavská 1558/21, 140 00 Praha 4
IČO: 26429632
DIČ: CZ26429632
Zapsán: v obchodním rejstříku vedeném Městským soudem v Praze, oddíl B, vložka 7038
Bankovní spojení: 
Číslo účtu (CZK): 
Číslo účtu (EUR): 
Číslo účtu (USD): 
(dále také jen „**Poskytovatel**“)


a

Nabyvatel:

Název/jméno: **Zdravotnická záchranná služba Karlovarského kraje, příspěvková
organizace**
Zastoupen: MUDr. Jiří Smetana
Sídlo: Závodní 390/98C, 360 06 Karlovy Vary
IČO: 00574660
DIČ: CZ00574660
Bankovní spojení: 
Číslo účtu: 
E-mail: 
(dále také jen „**Nabyvatel**“).

Čl. 1

Úvodní ustanovení

1. Obsah licenční smlouvy je tvořen ustanoveními této smlouvy a všeobecnými licenčními podmínkami, které tvoří přílohu této smlouvy (dále také jen „**VLP**“).
2. Pojmy užívané VLP mají stejný význam v celém textu licenční smlouvy (tj. včetně VLP). Odchylná ujednání v této smlouvě (v textu tohoto dokumentu) mají před zněním VLP přednost. Aktuální verze VLP je dostupná na webové adrese: 

Čl. 2

Předmět smlouvy, rozsah a podmínky licence

- Poskytovatel licenční smlouvou poskytuje Nabyvateli nevýhradní licenci k Digitální mapě v dále uvedeném rozsahu a za dále uvedených podmínek a Nabyvatel se zavazuje zaplatit Poskytovateli sjednanou odměnu.
- Předmět licence je poskytován v rozsahu:

Volba	Identifikace předmětu licence	Upřesnění
<input type="checkbox"/>	Pořízení Digitální mapy	Digitální mapy definované v odst 3, čl. 2 této smlouvy
<input checked="" type="checkbox"/>	Aktualizace původní Digitální mapy	Původní Digitální mapy definované v licenční smlouvě č. 600_LS_RP_17_017 mezi Nabyvatelem a Poskytovatelem ze dne 19.07.2017. Aktualizace definované v odst. 4, čl. 2 této smlouvy
<input type="checkbox"/>	Pořízení Digitální mapy společně s aktualizacemi	Digitální mapy definované v odst. 3 a aktualizace v odst. 4, čl. 2 této smlouvy

Zaškrtnuté políčko označuje volbu dotčeného rozsahu nebo podmínky. Je nutno vybrat/zaškrtnout právě jednu z nabízených možností volby.

- Definice rozsahu Digitálních map a podmínek pro poskytnutí licence¹:

Pol.	Digitální mapa	Územní pokrytí	Doba trvání licence	Typ licence ²	Množstevní rozsah
1	Mapové dlaždice plus – custom měřítkové úrovně 15-17 (cca 1:18 000, 1:9 000, 1:4 500)	Karlovarský kraj + 20 km okolí vč. příhraničí 3	5 let	Vozidla ZZS KVK	neomezený počet

Technické parametry Digitálních map:

Pol.	Formát Digitální mapy							Systém souřadnic			Upřesnění
	SHP	DBF	PNG	TPK	PBF	VTPK	jiný	WGS84	S-JTSK	Web Mercator	
1	<input type="checkbox"/>	<input type="checkbox"/>	<input type="checkbox"/>	<input checked="" type="checkbox"/>	<input type="checkbox"/>	<input type="checkbox"/>		<input checked="" type="checkbox"/>	<input type="checkbox"/>	<input type="checkbox"/>	1 soubor s bezešvou mapou ČR a příhraničí, zvětšený detail dlaždice (512x512), 192dpi, PNG8

Zaškrtnuté políčko označuje volbu dotčeného rozsahu nebo podmínky.

- K Digitálním mapám jsou sjednány aktualizace v následujícím rozsahu:

Pol.	Aktualizace				Období aktualizací		Upřesnění
	Bez	1x ročně	2x ročně	Jinak	Od (první)	Do (poslední)	
1	<input type="checkbox"/>	<input checked="" type="checkbox"/>	<input type="checkbox"/>		15.07.2022	15.07.2026	

Zaškrtnuté políčko označuje volbu dotčeného rozsahu nebo podmínky.

- License umožňuje poskytnutí podlicence třetí osobě (OEM, partnerská podlicence) za těchto podmínek:

¹ V případě, že Digitální mapy nejsou pořizovány (jde pouze o jejich aktualizaci) a tabulka není vyplněna, řídí se definice rozsahu Digitálních map původní smlouvou definovanou v čl. 2, odst. 2

² Vymezení typů licencí je obsaženo v příloze č. 1 – Všeobecných licenčních podmínkách (VLP)

³ Např. Česko, konkrétní kraj, město apod.; případně vč. příhraničí, okolí X km aj.

Volba	Druh podlicence	Podmínky poskytnutí podlicence
<input checked="" type="checkbox"/>	Bez možnosti poskytnout podlicenci	

Zaškrtnuté políčko označuje volbu dotčeného rozsahu nebo podmínky.

Čl. 3

Odměna a platební podmínky

1. Licence je poskytována bezúplatně (výpůjčka apod.):

Volba	Bezúplatná licence	Upřesnění
<input type="checkbox"/>	ANO	
<input checked="" type="checkbox"/>	NE	

Zaškrtnuté políčko označuje volbu dotčeného rozsahu nebo podmínky. Lze vybrat/zaškrtnout pouze jednu z nabízených možností volby.

2. Odměna za sjednané aktualizace bude Nabyvatelem uhrazena Poskytovateli na základě daňového dokladu – faktury se splatností 14 dní, která bude vystavena společně s poskytnutím každé aktualizace. Odměna za každou aktualizaci Digitálních map činí:

Pol.	Název Digitální mapy	Odměna v Kč bez DPH
1	Mapové dlaždice plus – custom, Karlovarský kraj + 20 km okolí vč. příhraničí, souřadnicový systém WGS-1984, měřítkové úrovně 15-17 (cca 1:18 000, 1:9 000, 1:4500)	39 000
	CELKEM za aktualizaci	39 000

Odměna bude dále případně navýšena o cenu za nadstandardní rozsah předání Digitálních map dle odst. 1, čl. 4, a to pro každou jednotlivou aktualizaci Digitálních map.

3. K uvedeným částkám bude připočtena DPH ve výši dle platných právních předpisů ke dni vystavení faktury.

Čl. 4

Předání předmětu licence

1. Poskytovatel předá Nabyvateli předmět licence, resp. aktualizace za těchto podmínek:

Volba	Způsob předání předmětu licence	Způsob zpřístupnění	Poplatek za 1 předání v Kč bez DPH
<input checked="" type="checkbox"/>	Zasláním odkazu pro stažení	Zasláním odkazu a návodu na stažení na e-mailovou adresu Nabyvatele uvedenou v odst. 2, čl. 5 této smlouvy	Zdarma
<input type="checkbox"/>	Na CD/DVD	Předáním nebo zasláním CD, DVD prostřednictvím poštovních služeb na adresu Nabyvatele uvedenou v odst. 2, čl. 5 této smlouvy	200 Kč
<input type="checkbox"/>	Na USB Flash disku	Předáním nebo zasláním USB Flash disku prostřednictvím poštovních služeb na adresu Nabyvatele uvedenou v odst. 2, čl. 5 této smlouvy	200 Kč

Zaškrtnuté políčko označuje volbu dotčeného rozsahu nebo podmínky

2. Poskytovatel bude předávat Nabyvateli předmět licence dle odst. 4, čl. 2 (aktualizace Digitálních map) v termínech do 15.2. daného kalendářního roku.
3. Cena za předání předmětu plnění dle Nabyvatelem zvolené metody bude účtována za každou předávku společně s příslušnou částí předmětu plnění.
4. Nabyvatel může zvolit odlišný než sjednaný způsob předání konkrétní nebo všech budoucích předávek předmětu licence, a to odesláním požadavku na adresu uvedenou v odst. 2, čl 5 této smlouvy.

Čl. 5

Osoby odpovědné za realizaci licenční smlouvy

1. Smluvní strany určují následující osoby jako odpovědné za realizaci licenční smlouvy ve věcech smluvních:

Nabyvatel:

Poskytovatel:

Zdravotnická záchranná služba
Karlovarského kraje, příspěvková organizace
Závodní 390/98C
360 06 Karlovy Vary

CEDA Maps a.s.
Jihlavská 1558/21
140 00 Praha 4

2. Smluvní strany určují následující osoby jako odpovědné za realizaci licenční smlouvy ve věcech technických:

Nabyvatel:

Poskytovatel:

Zdravotnická záchranná služba
Karlovarského kraje, příspěvková organizace
Závodní 390/98C
360 06 Karlovy Vary

CEDA Maps a.s.
Jihlavská 1558/21
140 00 Praha 4

3. Smluvní strany určují následující osoby jako odpovědné za realizaci licenční smlouvy ve věcech finančních a daňových:

Nabyvatel:

Poskytovatel:

4. Každou změnu kontaktních údajů oznámí jedna smluvní strana druhé smluvní straně bez zbytečného odkladu, a to na emailem uvedený v odst. 1 tohoto článku.

Čl. 6

Závěrečná ustanovení

1. Tato smlouva nabývá platnosti a účinnosti okamžikem jejího podpisu oběma smluvními stranami. Smlouva je uzavřena na dobu trvání licence.

2. Vztahy v licenční smlouvě neupravené se řídí především ustanoveními OZ, AZ a dalšími právními předpisy České republiky.
3. Tuto smlouvu lze měnit nebo doplňovat výhradně písemnými dodatky podepsanými oběma smluvními stranami s výjimkou jednostranných změn provedených dle všeobecných licenčních podmínek.
4. Tato smlouva je vyhotovena v listinné podobě ve dvou stejnopisech, přičemž každá ze smluvních stran obdrží po jednom.

Přílohy:

- 1- Všeobecné licenční podmínky (VLP)

V Praze dne 13.06.2022

V místo dne datum *K. Vary, 28.7.2022*




CEDA Maps a.s.
Poskytovatel

.....
Jméno a funkce

Společnost

Nabyvatel Zdravotnická záchranná služba



CEDA Maps a.s.
Poskytovatel


Jméno a funkce

Společnost

Nabyvatel



Zdravotnická záchranná služba



Čl. I. Základní ustanovení

- 1) Tyto všeobecné licenční podmínky (dále také jen „VLP“) společnosti CEDA Maps a. s., se sídlem Jihlavská 1558/21, 140 00 Praha 4, IČ 26429632, DIČ CZ26429632 (dále také jen „CEDA“, nebo „Poskytovatel“) tvoří samostatnou část obsahu licenční smlouvy uzavřené mezi Poskytovatelem licence a Nabyvatelem licence (dále jen „licenční smlouva“). Odchylná ujednání licenční smlouvy mají před zněním těchto VLP přednost. Poskytovatel je oprávněn udělit Nabyvateli oprávnění k výkonu práva užití Digitální mapy (dále také jen „licence“) v rozsahu a za podmínek stanovených licenční smlouvou.
- 2) Digitální mapou se pro účely licenční smlouvy rozumí soubor nezávislých děl, údajů nebo jiných prvků, systematicky nebo metodicky uspořádaných a individuálně přístupných elektronickými nebo jinými prostředky, bez ohledu na formu jejich vyjádření, např. v podobě kartografického, nebo jiného díla ve smyslu § 2 zákona č. 121/2000 Sb., o právu autorském, o právech souvisejících s právem autorským a o změně některých zákonů (autorský zákon), ve znění pozdějších předpisů (dále jen „AZ“), nebo v podobě samostatné databáze nebo samostatně poskytnutých dat (dále také jen „Digitální mapa“ nebo „Digitální mapy“). Poskytovatel prohlašuje, že je pořizovatelem databáze k Digitálním mapám specifikovaným v licenční smlouvě.
- 3) Tyto VLP upravují vzájemná práva a povinnosti vzniklá na základě uzavřené licenční smlouvy mezi Poskytovatelem a Nabyvatelem.
- 4) Pojmy užívané těmito VLP mají stejný význam v celém textu licenční smlouvy, včetně nabídky nebo objednávky.
- 5) VLP jsou dostupné na webové adrese: www.ceda.cz/files/vlp_ceda.pdf.
- 6) Hovoří-li se v těchto VLP o Digitální mapě v jednotném čísle, rozumí se tím dle okolností i význam pojmu v množném čísle a naopak.
- 7) Digitální mapa jako autorské dílo a/nebo databáze požívá ochrany AZ a zákona č. 40/2009 Sb., trestního zákoníku, ve znění pozdějších předpisů, a Nabyvatel je oprávněn ji užívat pouze v rozsahu a způsobem určeným Poskytovatelem v licenční smlouvě.

Čl. II. Uzavření licenční smlouvy

- 1) Licenční smlouva musí být uzavřena písemně. Uzavření licenční smlouvy v jiné, než písemné formě je vyloučeno.
- 2) K uzavření licenční smlouvy dochází okamžikem připojení podpisu obou smluvních stran k licenční smlouvě, nebo vyslovením souhlasu (např. v textu e-mailové zprávy, nebo v textu samostatné objednávky) Nabyvatele s nabídkou Poskytovatele, a to i prostřednictvím prostředků komunikace na dálku.
- 3) Nabídkou se pro účely těchto VLP rozumí písemný návrh Poskytovatele na uzavření licenční smlouvy obsahující alespoň identifikaci smluvních stran, ujednání o předmětu licence, době trvání licence, typu licence, množstevní a územní rozsah licence, výši odměny, a odkaz na tyto VLP. Jiné právní jednání neobsahující alespoň v předchozí větě uvedené náležitosti není nabídkou a Poskytovatele nezavazuje k jakémukoliv plnění.

Čl. III. Předmět licence

- 1) Tyto VLP se vztahují na veškeré Digitální mapy společnosti CEDA uvedené v licenční smlouvě.
- 2) Jednotlivé Digitální mapy a jejich technické parametry jsou popsány na webových stránkách: www.ceda.cz, a/nebo je jejich popis přílohou licenční smlouvy. Technické parametry Digitálních map se mohou v průběhu času měnit (např. doplněním obsahu, aktualizací formátu). Tímto změnami nebude dotčena sjednaná kvalita Digitálních map, ani omezen rozsah jejich užití.
- 3) Poskytovatel licenční smlouvou poskytuje Nabyvateli nevýhradní oprávnění k výkonu práva užití Digitální mapy (licenci) v rozsahu stanoveném licenční smlouvou a těmito VLP, a Nabyvatel se zavazuje zaplatit Poskytovateli sjednanou odměnu.

Čl. IV. Předání předmětu licence

- 1) Poskytovatel zpřístupní Nabyvateli Digitální mapu zasláním odkazu a návodu na její stažení na e-mailovou adresu Nabyvatele uvedenou v licenční smlouvě, nebo Nabyvatelem Poskytovateli sdělenou pro tento účel, není-li sjednáno jinak.
- 2) Poskytovatel zašle Nabyvateli odkaz do 10 pracovních dní po připsání odměny za licenci na účet Poskytovatele a po vydání příslušné verze Digitálních map, není-li sjednáno jinak.
- 3) Okamžikem předání Digitální mapy se rozumí okamžik převzetí nosiče dat Nabyvatelem, je-li Digitální mapa tímto způsobem předávána, nebo okamžikem stažení Digitální mapy z odkazu zasláního Poskytovatelem na e-mailovou adresu Nabyvatele dle odst. 1 tohoto článku, nebo uplynutím desátého dne po odeslání nosiče dat Poskytovatelem či zaslání odkazu pro stažení na e-mailovou adresu Nabyvatele dle odst. 1 tohoto článku.

Čl. V. Aktualizace

- 1) Aktualizací se rozumí Digitální mapa v podobě Poskytovatelem provedených aktualizací oproti jakékoliv předchozí podobě Digitální mapy (dále také jen „aktualizace“). Aktualizace doplňuje či nahrazuje Digitální mapu, jež je předmětem

licence.

- 2) Poskytovatel licenční smlouvou poskytuje Nabyvateli nevýhradní oprávnění k výkonu práva užití Digitální mapy (licenci) v podobě Poskytovatelem provedených aktualizací, je-li v licenční smlouvě aktualizace výslovně sjednána.
- 3) Licence k Digitální mapě v podobě Poskytovatelem provedených aktualizací je poskytována na dobu sjednanou v licenční smlouvě za podmínek stanovených licenční smlouvou a těmito VLP.

Čl. VI. Odměna a platební podmínky

- 1) Licence může být poskytována jako úplatná nebo bezúplatná.
- 2) Je-li licence úplatná, je Nabyvatel povinen zaplatit Poskytovateli odměnu ve výši sjednané v licenční smlouvě. Vedle odměny je Nabyvatel povinen Poskytovateli zaplatit daň z přidané hodnoty ve výši odpovídající právním předpisům platným a účinným ke dni vystavení příslušného daňového dokladu.
- 3) Nabyvatel je povinen zaplatit Poskytovateli odměnu za licenci na základě daňového dokladu – faktury (dále také jen „faktura“), vystavené Poskytovatelem ke dni uzavření licenční smlouvy, k okamžiku sjednání prodloužení trvání licenční smlouvy na dobu určitou, nebo k okamžiku sjednání prodloužení období trvání poskytování aktualizací, a to až 30 dnů před začátkem dalšího období, na které má být faktura vystavena, není-li sjednáno jinak.
- 4) Nabyvatel je povinen zaplatit Poskytovateli odměnu za sjednané aktualizace jednorázově na základě faktury, vystavené Poskytovatelem dle předchozího bodu, není-li sjednáno jinak.
- 5) Odměna je splatná ve lhůtě 14 kalendářních dnů ode dne doručení faktury Nabyvateli.
- 6) Zaplacením odměny se rozumí připsání příslušné částky na účet Poskytovatele uvedeného v licenční smlouvě.
- 7) Pro případ porušení povinnosti Nabyvatele zaplatit Poskytovateli odměnu, je Poskytovatel oprávněn zamezit Nabyvateli v přístupu k Digitální mapě, nebo k její aktualizaci.
- 8) Je-li licenční smlouva ujednána na dobu delší než 12 po sobě jdoucích měsíců a odměna je hrazena opakovaně na určité období, je Poskytovatel oprávněn jednostranně zvýšit celkovou sjednanou odměnu na dané období o přírůstek průměrného ročního indexu spotřebitelských cen vyhlášený Českým statistickým úřadem (dále také jen „inflace“) za kalendářní rok předcházející roku, ve kterém má být faktura na dané období vystavena. Poskytovatel je oprávněn tímto způsobem zvýšit sjednanou odměnu o inflaci za každý kalendářní rok vždy pouze jedenkrát. Inflace může být zohledněna za všechny předcházející roky, za které nebyla uplatněna, a to kdykoliv v průběhu trvání licenční smlouvy, s tím, že v takovém případě se přírůstek průměrného ročního indexu spotřebitelských cen vyhlášených Českým statistickým úřadem za předcházející kalendářní rok sčítají. Pro vyloučení pochybností se sjednává, že v případě záporné míry inflace se cena nesnižuje.
- 9) Zvýšení odměny podle předchozího odstavce je Poskytovatel povinen Nabyvateli písemně oznámit nejpozději s fakturou na období, na které je faktura vystavována. Oznámení musí obsahovat míru inflace, zvýšenou odměnu a způsob výpočtu zvýšení odměny.

Čl. VII. Rozsah a podmínky licence

- 1) Nabyvatel je oprávněn užívat Digitální mapu v rozsahu a za podmínek stanovených licenční smlouvou a těmito VLP.
- 2) Licence k Digitální mapě je poskytována jako nevýhradní.
- 3) Licence k Digitální mapě je poskytována jako územně neomezená, není-li v licenční smlouvě sjednáno jinak.
- 4) Z hlediska doby trvání je licence poskytována:
 - na dobu neurčitou, kdy lze Digitální mapu užívat bez časového omezení;
 - na dobu určitou, kdy lze Digitální mapu užívat po dobu stanovenou v licenční smlouvě.
- 5) Z hlediska typu a množstevního rozsahu je licence poskytována jako:
 - **uživatelská** – podle licenční smlouvy stanoveného počtu uživatelů na straně Nabyvatele (per uživatel, bez ohledu na konkrétní přístupový hardware)
 - **serverová** – podle licenční smlouvy stanoveného počtu souběžně připojených uživatelských stanovišť, resp. uživatelů na straně Nabyvatele připojených k stanovenému počtu serverů (per server a per počet souběžně připojených uživatelských stanovišť, resp. uživatelů);
 - **terminálová** – podle licenční smlouvy stanoveného počtu konkrétních zařízení (každé přístupové zařízení s konkrétním jedinečným identifikátorem);
 - **internetová** – pro použití v aplikacích Nabyvatele přístupných neomezenému počtu uživatelů (třetích osob) přes internet, a to vždy v uzavřeném formátu, který neumožňuje třetí osobě přístup ke zdrojovým datům;
 - **intranetová** – pro použití dat v interní síti Nabyvatele za firewallem / loginem, tedy pro vlastní zaměstnance a pro skupinu dalších osob s vlastním přístupem do vnitřní sítě (intranetu) Nabyvatele;
 - **internet + intranet** – kombinující internetovou a intranetovou licenci;
 - **korporátní** – neomezené využití v rámci organizace Nabyvatele kombinující internetovou, intranetovou a neomezenou uživatelskou licenci;
 - **neomezená** – umožňující množstevně neomezené užití i pro třetí osoby;
 - **projektová** – pro časově omezené a dále blíže upřesněné využití v rámci řešení licenční smlouvou identifikovaného projektu Nabyvatele;

- pro sledování objektů – podle licenční smlouvou stanoveného počtu sledovaných zařízení (např. vozidel s jednoznačným identifikátorem – např. RZ)
- 6) Nabyvatel je oprávněn využívat Digitální mapy jako referenční data. Referenčními daty pro účely těchto VLP se rozumí podkladové informace, které slouží k upřesňování geometrické přesnosti a vlastností objektů.
- 7) Nabyvatel je oprávněn v procesu užívání Digitální mapy přiřazovat jejím grafickým prvkům nové grafické vlastnosti (barva, symbol, popis) a negrafické vlastnosti (atributy).
- 8) Nabyvatel je oprávněn využívat Digitální mapy pro tvorbu odvozených, kvalitativně nových informací jako jsou analýzy obalových zón, sdružování objektů a další bez konečného vymezení. Tyto analýzy je Nabyvatel oprávněn využívat pouze pro vlastní potřebu a v rámci komunikace se svými partnery a zákazníky, nikoliv komerčně.
- 9) Nabyvatel je oprávněn provádět formátové a souřadnicové konverze Digitální mapy. Na všechna takto vzniklé odvozeniny Digitální mapy se vztahují ustanovení těchto VLP jako na předmět licence dle licenční smlouvy.
- 10) Nabyvatel je povinen zabezpečit Digitální mapy proti ztrátě, odcizení či zneužití ze strany třetích osob.
- 11) Nabyvatel není oprávněn měnit geometrický tvar grafických prvků a topologii grafických prvků.
- 12) Nabyvatel není oprávněn zpřístupnit Digitální mapy nebo jejich části žádnou formou (např. formou poskytnutí primárních dat Digitální mapy nebo jejich zveřejnění pomocí služeb, tiskových výstupů, veřejné datové sítě, internetu, intranetu) jakýmkoliv třetím osobám nad rámec poskytnuté licence.
- 13) Nabyvatel není oprávněn využívat Digitální mapy pro tvorbu jakéhokoliv obdobného produktu, ať už za účelem komerčního nebo nekomerčního využití.
- 14) Nabyvatel není oprávněn provádět dekompilace, úpravy, zpracování či jiné změny Digitální mapy nebo její části, a to ani za účelem odstranění vad.

Čl. VIII.

Oprávnění užívat Digitální mapy třetími osobami

- 1) Nabyvatel není oprávněn udělit podlicenci, postoupit licenci či práva (zuzítkovat, vytěžít) k Digitální mapě nebo jejích výkonn, ani Digitální mapu zpřístupnit jiným způsobem, než jak vyplývá z běžného užívání, a to ani osobě, která s ním tvoří koncern § 79 a násl. zákona č. 90/2012 Sb., o obchodních korporacích, ve znění pozdějších předpisů, není-li licenční smlouvou stanoveno jinak.
- 2) Nabyvatel není oprávněn zcizit, půjčit, postoupit, rozmnožovat, rozšiřovat nebo jinak přenechat Digitální mapu třetí osobě, není-li licenční smlouvou stanoveno jinak.
- 3) Umožňuje-li licenční smlouva Nabyvateli udělit podlicenci třetím osobám, je podlicence poskytována pouze v rozsahu běžného užití výstupů aplikací využívajících Digitální mapy, není-li sjednáno jinak.
- 4) Umožňuje-li licenční smlouva Nabyvateli udělit podlicenci (umožnit přístup) k Digitálním mapám třetím osobám, je Nabyvatel povinen vždy:
 - označit každou Digitální mapu mapové okno (pokud je to technicky proveditelné) a související dokumentaci, nebo listinu textem ve znění „Mapová data: CEDA © <akt. rok>“ případně s logem Poskytovatele místo slova CEDA;
 - písemně informovat (např. ve smluvních podmínkách nebo v doprovodné dokumentaci k Digitální mapě) třetí osobu o existenci autorských práv Poskytovatele k Digitální mapě a zákazu využívání Digitálních map třetí osobou k jinému než běžnému užití výstupů aplikací využívajících Digitální mapy, není-li sjednáno jinak.
- 5) Nabyvatel je v případě OEM nebo partnerské podlicence povinen kdykoliv na žádost Poskytovatele poskytnout Poskytovateli seznam osob, kterým byla podlicence poskytnuta, a prokázat splnění povinností dle předchozího odstavce.

Čl. IX.

Odpovědnost za škodu a vady

- 1) Nabyvatel bere na vědomí, že Poskyvatel nenese odpovědnost za vhodnost užití Digitální mapy pro Nabyvatelem zvolený účel ani za výsledky, vzešlé z užívání Digitální mapy.
- 2) Nabyvatel bere na vědomí, že Poskyvatel nenese odpovědnost za vady v užívání Digitální mapy způsobené nevhodným hardwarovým nebo softwarovým nastavením nebo vybavením Nabyvatele.
- 3) Poskyvatel nese odpovědnost výhradně za polohovou přesnost a aktuálnost dat k okamžiku sběru dat a jejich zpracování, a to tak, jak je běžné k povaze Digitálních map.
- 4) Právo Nabyvatele na uplatnění nároků z vad Digitálních map (reklamace) není výše uvedeným dotčeno, uplatňovat lze však jen takové nároky z vad, které jsou ve zjevném nepoměru k technické specifikaci dat (Digitálních map), a to především s ohledem na polohovou přesnost a aktuálnost vztahující se k okamžiku datové uzávěrky konkrétní verze Digitální mapy.

Čl. X.

Sankce

- 1) Pro případ prodloužení Nabyvatele se zaplacením odměny je Nabyvatel povinen zaplatit Poskytovateli smluvní pokutu ve výši 0,1 % z dlužné částky za každý započatý den prodloužení.
- 2) Pro případ porušení povinností Nabyvatele stanovených v čl. VII. odst. 6, 7, 9, 11 a 14 těchto VLP je Nabyvatel povinen zaplatit Poskytovateli smluvní pokutu ve výši 10 000,- Kč za každé jednotlivé porušení povinností.

- 3) Pro případ porušení povinností Nabyvatele stanovených v čl. VII. odst. 8, 10, 12 a 13 nebo v čl. VIII. odst. 1 a 2 těchto VLP je Nabyvatel povinen zaplatit Poskytovateli smluvní pokutu ve výši 1 000 000,- Kč za každé jednotlivé porušení povinností.
- 4) Pro případ porušení povinností Nabyvatele stanovených v čl. VIII. odst. 4 těchto VLP je Nabyvatel povinen zaplatit Poskytovateli smluvní pokutu ve výši 200 000,- Kč za každé jednotlivé porušení povinností.
- 5) Pro případ porušení povinností Nabyvatele stanovených v čl. VIII. odst. 5 nebo v čl. XIV. odst. 3 těchto VLP je Nabyvatel povinen zaplatit Poskytovateli smluvní pokutu ve výši 20 000,- Kč za každé jednotlivé porušení povinností a každý započatý den trvání prodloužení se splněním povinností.
- 6) Povinnost Nabyvatele k náhradě škody není ujednáním o smluvní pokutě nijak dotčena. Poskyvatel je oprávněn požadovat po Nabyvateli náhradu škody i nemajetkové újmy způsobené porušením povinností, na kterou se vztahuje smluvní pokuta, vedle smluvní pokuty.

Čl. XI.

Odstoupení od smlouvy

- 1) Poskyvatel je oprávněn odstoupit od licenční smlouvy, porušil-li Nabyvatel některou z povinností stanovených v čl. VII, odst. 8, 10, 12 a 13 nebo čl. VIII, odst. 1 nebo 2 těchto VLP, a dále v případě opakovaného podstatného porušení ostatních ujednání licenční smlouvy ze strany Nabyvatele ve smyslu ust. § 2002 OZ. Opakovaným porušením licenční smlouvy se rozumí každé druhé a další porušení stejné povinnosti stanovené licenční smlouvou.
- 2) Nabyvatel je oprávněn odstoupit od licenční smlouvy v případě opakovaného podstatného porušení licenční smlouvy ze strany Poskytovatele ve smyslu ust. § 2002 OZ. Opakovaným porušením licenční smlouvy se rozumí každé druhé a další porušení stejné povinnosti stanovené licenční smlouvou.
- 3) Odstoupení od licenční smlouvy musí být druhé smluvní straně doručeno písemně a nabývá účinnosti okamžikem jeho doručení druhé smluvní straně.
- 4) Účinky odstoupení se nedotýkají nároků smluvních stran na smluvní pokutu, náhradu škody nebo jiná ustanovení, která podle projevené vůle smluvních stran nebo vzhledem ke své povaze mají trvat i po ukončení licenční smlouvy.
- 5) V případě odstoupení Poskytovatele od licenční smlouvy je Nabyvatel povinen Digitální mapu vrátit Poskytovateli nejpozději do 7 dnů ode dne doručení písemného odstoupení Nabyvateli a písemně Poskytovateli potvrdit zničení všech jejich případných kopií.

Čl. XII.

Prodloužení licenční smlouvy

- 1) Licenční smlouvu sjednanou na dobu určitou lze prodloužit na základě písemné dohody mezi smluvními stranami uzavřením dodatku k licenční smlouvě, nebo konkludentně, tj. zaplacením faktury doručené Nabyvateli před uplynutím doby, na kterou je licenční smlouva sjednána. Pro účely prodloužení trvání licenční smlouvy se faktura doručená Nabyvateli považuje za nabídku na prodloužení licenční smlouvy za podmínek sjednaných v licenční smlouvě, jejíž doba trvání je prodloužována a s odměnou ve výši stanovené ve faktuře. Na postup při sjednávání prodloužení licenční smlouvy se čl. II těchto VLP použije obdobně.
- 2) Pro účely prodloužení licenční smlouvy dle tohoto článku VLP se na licenční smlouvu použijí VLP platné a účinné k okamžiku uzavření dodatku k licenční smlouvě, resp. k okamžiku zaplacení faktury.

Čl. XIII.

Ochrana osobních údajů

- 1) Poskyvatel informuje Nabyvatele ve smyslu čl. 13 Nařízení Evropského parlamentu a Rady (EU) 2016/679 ze dne 27. dubna 2016 o ochraně fyzických osob v souvislosti se zpracováním osobních údajů a o volném pohybu těchto údajů a o zrušení směrnice 95/46/ES (obecné nařízení o ochraně osobních údajů), že bude v souvislosti s plněním licenční smlouvy zpracovávat identifikační a kontaktní osobní údaje Nabyvatele, jeho statutárních orgánů a kontaktních osob. Zpracování osobních údajů bude Poskyvatелеm prováděno pouze v rozsahu nezbytném pro účely plnění licenční smlouvy, a to po dobu nezbytnou pro plnění licenční smlouvy, nejméně však po dobu stanovenou dotčenými právními předpisy. Zpracovávané osobní údaje nebudou předávány žádným třetím stranám, s výjimkou externí účetní kanceláře, právní kanceláře a auditora, a to na základě smlouvy o zpracování těchto údajů. Podrobné informace o zpracování osobních údajů Poskyvatелеm včetně zásad tohoto zpracování jsou k dispozici na webových stránkách Poskytovatele www.ceda.cz/cs/gdpr.

Čl. XIV.

Závěrečná ustanovení

- 1) Práva a povinnosti z licenční smlouvy se řídí českým právem.
- 2) Poskyvatel je oprávněn v přiměřeném rozsahu měnit tyto VLP. V takovém případě je Poskyvatel povinen bez zbytečného odkladu uveřejnit aktualizovanou verzi VLP na svých webových stránkách, příp. je zaslat na e-mail Nabyvatele. Pro účely licenční smlouvy se vždy použijí VLP platné a účinné k okamžiku uzavření smlouvy, nebo dodatku smlouvy, nebo k okamžiku sjednání jakéhokoliv změny v předmětu licence.
- 3) Nabyvatel je povinen nejpozději do 7 dnů od ukončení licenční smlouvy zničit nebo vrátit Poskytovateli Digitální mapy a písemně Poskytovateli potvrdit smazání všech jejich kopií.