

SMLOUVA o zřízení věcného břemene č.: NM-014330042012/001

Město Žďár nad Sázavou



sídlo: Žižkova 227/1, 591 01 Žďár nad Sázavou
IČ: 00295841
DIČ: CZ00295841
Zastoupena: Mgr. Zdeněk Navrátil, starosta města
vlastnický podíl: 1/1

(dále jen „Povinná“)

na straně jedné

a

E.ON Distribuce, a.s.

se sídlem: F.A. Gerstnera 2151/6, České Budějovice 7, 370 01 České Budějovice
IČ: 280 85 400
DIČ: CZ 280 85 400
zapsána: v OR vedeném Krajským soudem v Českých Budějovicích, spisová značka B 1772
bankovní spojení: Komerční banka a.s., pobočka České Budějovice
číslo účtu: 
zastoupená:  Manažer věcných břemen, na základě Pověření ze dne 10.01.2017
(dále jen „Oprávněná“)

na straně druhé

(Povinná a Oprávněná společně rovněž jako „Smluvní strany“)

uzavřeli níže uvedeného dne, měsíce a roku tuto:

Smlouvu o zřízení věcného břemene č.: NM-014330042012/001 (dále jen „Smlouva“)

k provedení (v souladu s) ustanovení § 25 odst. 4 zákona č. 458/2000 Sb., energetický zákon, v platném znění, a § 1257 a násl. zákona č. 89/2012 Sb., občanský zákoník

Článek I.

Úvodní ustanovení

- 1.1. Oprávněná je provozovatelem distribuční soustavy (dále jen „PDS“) na území vymezeném licencí. Distribuční soustava je provozována ve veřejném zájmu. PDS má povinnost zajišťovat spolehlivé provozování, obnovu a rozvoj distribuční soustavy na území vymezeném licencí, přičemž zřízení tohoto věcného břemene je ze strany Oprávněné jedním ze zákonem daných předpokladů pro plnění této povinnosti.

Kontakty:

- ve věcech technických:
- na zhotovitele Smlouvy:



NM-014130023308/1030027791/001-YPM

- 1.2. Povinná prohlašuje, že je jediným a výlučným vlastníkem pozemku parc.č. **343** v katastrálním území Město Žďár, obec Žďár nad Sázavou, okres Žďár nad Sázavou (dále jen „Pozemek“)
- 1.3. Katastrální úřad pro Vysočinu, Katastrální pracoviště Žďár nad Sázavou eviduje předmětný Pozemek zapsáný v katastru nemovitostí na **LV č. 1** pro katastrální území Město Žďár.
- 1.4. Pozemek se nachází na území vymezeném licencí, v němž Oprávněná provozuje distribuční soustavu. Oprávněná má povinnost zřídit věcné břemeno umožňující zřídit a provozovat ve smyslu § 25 odst. 3 písm. e) energetického zákona na Pozemku zařízení distribuční soustavy.
- 1.5. Distribuční soustava je inženýrskou sítí ve smyslu § 509 zákona č. 89/2012 Sb., občanský zákoník a nejedná se tak o součást pozemku.

Článek II. Předmět Smlouvy

- 2.1. Předmětem Smlouvy je zřízení a vymezení věcného břemene podle § 25 odst. 4 energetického zákona osobní služebnosti energetického vedení dle tohoto zákona (dále též jen „věcné břemeno“). Obsah věcného břemene je specifikován v článku III. této Smlouvy na Pozemku ve prospěch Oprávněné v rozsahu uvedeném v této Smlouvě a vyplývajícím z přísl. ustanovení energetického zákona.

Článek III. Specifikace věcného břemene

- 3.1. Smluvní strany se dohodly, že Povinná, jako vlastník Pozemku, zřizuje k Pozemku ve prospěch Oprávněné právo odpovídající věcnému břemenu podle § 25 odst. 4 energetického zákona, když jeho obsah a rozsah jeho výkonu je blíže uveden v příslušných ustanovení energetického zákona.
- 3.2. Smluvní strany berou na vědomí, že se změnou vlastníka Pozemku přechází i práva a povinnosti vyplývající z věcného břemene na nabyvatele Pozemku.
- 3.3. Oprávněná je vlastníkem a provozovatelem distribuční soustavy – stavby realizované pod názvem „**Žďár n/S, Horní:kab.smyčka VN,AGRO Měřín**“ (dále jen „distribuční soustava“). Smluvní strany se za účelem umístění distribuční soustavy - **zemního kabelového vedení NN** na Pozemku a za účelem jejího provozování dohodly na zřízení věcného břemene, jehož obsahem je právo Oprávněné zřídit, provozovat, opravovat a udržovat distribuční soustavu na Pozemku. Věcné břemeno zahrnuje též právo Oprávněné provádět na distribuční soustavě úpravy za účelem její obnovy, výměny, modernizace nebo zlepšení její výkonnosti, včetně jejího odstranění.
- 3.4. Rozsah věcného břemene podle této Smlouvy vymezuje:
 - Geometrický plán č.: 4225-274/2016 zhotovený firmou LANKAŠOVÁ Marie, s.r.o., který ověřil(a) Ing. Marek Říha dne 21.02.2017 pod č.: 45/2017 a za Katastrální úřad pro Vysočinu, Katastrální pracoviště Žďár nad Sázavou potvrdil(a) [REDAKCE] dne 02.03.2017 pod č.: PGP-268/2017-714

Citovaný geometrický plán je přílohou a nedílnou součástí této Smlouvy.

Kontakty:

- ve věcech technických:
- na zhotovitele Smlouvy:

NM-014130023308/1030027791/001-YPM

- 3.5. Povinná z věcného břemene bere na vědomí, že distribuční soustava je chráněna ochrannými pásmy dle energetického zákona. Ochranné pásmo slouží k zajištění spolehlivého provozu distribuční soustavy a k ochraně života, zdraví a majetku osob.
- 3.6. Povinná z věcného břemene je povinen strpět výkon práva Oprávněné vyplývající z této Smlouvy a energetického zákona a zdržet se veškeré činnosti, co vede k ohrožení součásti distribuční soustavy a omezení výkonu tohoto práva Oprávněné.
- 3.7. Věcné břemeno zřízené touto smlouvou se sjednává jako časově neomezené a zaniká v případech stanovených zákonem.

Článek IV. Další práva

- 4.1. Oprávněná z věcného břemene má ve vztahu k Pozemku dále oprávnění ve smyslu ustanovení § 25 odst. 3 písm. f) a g) energetického zákona, především pak právo vstupovat a vjíždět na Pozemek v souvislosti s realizací práv vyplývajících jí z věcného břemene podle čl.3.3.
- 4.2. Oprávněná je povinna při výkonu oprávnění popsaných shora postupovat coby PDS striktně ve smyslu § 25 odst. 8 energetického zákona, tj. co nejvíce šetřit práva Povinného a vstup na Pozemek mu bezprostředně oznámit. Po skončení prací je povinna uvést Pozemek do předchozího stavu, a není-li to možné s ohledem na povahu provedených prací, do stavu odpovídajícího předchozímu účelu nebo užívání Pozemku a bezprostředně oznámit tuto skutečnost Povinnému. Po provedení odstranění nebo okleštění stromů je povinna na svůj náklad provést likvidaci vzniklého klestu a zbytků po těžbě.

Článek V. Cena a platební podmínky

- 5.1. Věcné břemeno podle této Smlouvy se zřizuje úplatně.
- 5.2. Jednorázová náhrada za zřízení věcného břemene se sjednává ve výši **10000,- Kč bez DPH** (slovy: deset tisíc korun českých). K této částce bude připočítána platná sazba DPH.
- 5.3. Jednorázová úplata bude Povinné uhrazena na základě daňového dokladu – faktury s termínem splatnosti min. 21 dnů od doručení - vystavené Povinnou po obdržení oznámení o povolení vkladu věcného břemene dle této Smlouvy o zřízení věcného břemene (doručení změnového listu vlastnictví).

Daňový doklad – faktura musí být vystavena na fakturační společnost: **E.ON Distribuce, a.s.**


Povinná poznámka – uvedení čísla Smlouvy na daňovém dokladu (faktuře):

Úhrada věcného břemene dle Smlouvy E.ON číslo **NM-014330042012/001**

Daňový doklad - faktura bude zaslána na adresu: **E.ON Distribuce Faktury, P.O.Box 13, Praha 225 13.**

Kontakty:

- ve věcech technických:
- na zhotovitele Smlouvy:



NM-014130023308/1030027791/001-YPM

Článek VI.

Vklad věcného břemene do veřejného seznamu

- 6.1 Smluvní strany se dohodly, že návrh na zahájení řízení o zápisu práva odpovídajícího věcnému břemenu zřizovanému touto Smlouvou k Pozemku do katastru nemovitostí bude podán příslušnému katastrálnímu úřadu Oprávněnou. Správní poplatek za návrh na zahájení řízení o povolení vkladu práva do katastru nemovitostí uhradí Oprávněná.
- 6.2 Věcné břemeno podle této Smlouvy vzniká v souladu s ustanovením občanského zákoníku zápisem do veřejného seznamu (katastr nemovitostí). Právní účinky zápisu nastávají k okamžiku, kdy návrh na zápis došel příslušnému katastrálnímu úřadu.

Článek VII.

Doložka dle zákona o obcích

- 7.1 Povinná z věcného břemene prohlašuje, že tato Smlouva je uzavřena v souladu s ustanovením §41 odst. 2 zákona č. 128/2000Sb., o obcích v platném znění.
- 7.2 Tato smlouva o zřízení věcného břemene podléhá ve smyslu zákona č.340/2015 Sb., o zvláštních podmínkách účinnosti některých smluv, uveřejňování těchto smluv a o registru smluv (zákon o registru smluv) uveřejnění v registru smluv. Uveřejnění této smlouvy bude zajištěno bez zbytečného odkladu po jejím uzavření.
- 7.3 Uzavření této Smlouvy bylo schváleno radou města usnesením č. 1008/2017/OP ze dne 27.03.2017 .

Článek VIII.

Ostatní ujednání

- 8.1 Podpisem této Smlouvy Povinná jako subjekt údajů potvrzuje, že Oprávněná jako správce údajů splnila vůči subjektu údajů informační povinnost ve smyslu § 11 zákona č. 101/2000 Sb., o ochraně osobních údajů, týkající se zejména provádění zpracování osobních dat subjektu údajů v interním informačním systému správce údajů pouze k účelu danému touto smlouvou. Povinná jako subjekt údajů prohlašuje, že si je vědoma všech svých zákonných práv v souvislosti s poskytnutím svých osobních údajů k účelu danému touto Smlouvou. Oprávněná se zavazuje při správě osobních údajů Povinného využívat je a nakládat s nimi pouze ke sjednanému účelu a v souladu se zákonem.
- 8.2 Smluvní strany se zavazují, že pokud příslušný katastrální úřad vyzve účastníky k odstranění případných nedostatků návrhu na zahájení řízení o povolení vkladu, případně listiny, na základě které má být právo zapsáno, vyvinou potřebnou součinnost k jejich odstranění ve stanovené lhůtě.
- 8.3 V případě, že příslušný katastrální úřad v řízení o povolení vkladu řízení zastaví či zamítne, Smluvní strany se zavazují poté uzavřít ve lhůtě do 30ti kalendářních dní ode dne doručení rozhodnutí katastrálního úřadu o zastavení či zamítnutí vkladu oběma Smluvními stranám novou Smlouvou o zřízení věcného břemene s totožným obsahem za stejných cenových podmínek, ve které budou odstraněny všechny nedostatky, které bránily povolení vkladu práva dle této Smlouvy, bude-li to možné.
- 8.4 Oprávněná je povinna (prostřednictvím mandátáře) doručit kopii návrhu na zahájení řízení o povolení vkladu práva do KN s vyznačením data přijetí (podání) na KP KÚ (nebo jiného dokladu o doručení – doručenky) do 5-ti pracovních dnů na adresu Povinného ode dne podání na katastrálním úřadě. Smluvní strany si mohou smluvně dohodnout i jiný (alternativní) způsob doručení návrhu na zahájení řízení, například faxem, mailem apod..

Kontakty:

- ve věcech technických:
- na zhotovitele Smlouvy:

NM-014130023308/1030027791/001-YPM

Článek IX. Závěrečná ujednání

- 9.1 Smlouva nabývá účinnosti okamžikem jejího uzavření. Pro případ, že tato Smlouva není uzavírána za přítomnosti obou Smluvních stran, platí, že Smlouva nebude uzavřena, pokud ji Povinná či Oprávněná podepíše s jakoukoliv změnou či odchylkou, byť nepodstatnou, nebo dodatkem, ledaže druhá Smluvní strana takovou změnu či odchylku nebo dodatek následně schválí.
- 9.2 Smlouva může být měněna nebo doplňována pouze formou vzestupně číslovaných písemných dodatků podepsaných oběma Smluvními stranami.
- 9.3 Smlouva a právní vztahy z ní vyplývající se řídí právním řádem České republiky.
- 9.4 Na právní vztahy vyplývající nebo související s touto Smlouvou a v ní nebo v energetickém zákoně výslovně neupravené se přiměřeně uplatní ustanovení občanského zákoníku.
- 9.5 Smlouva je sepsána v 3 stejnopisech, z nichž po jednom obdrží Povinná a Oprávněná a jeden stejnopis bude Oprávněnou použit pro účely příslušného řízení o zápisu věcného břemene do katastru nemovitostí.
- 9.6 Smluvní strany prohlašují, že si Smlouvu před jejím podpisem přečetly, že byla uzavřena po vzájemné dohodě, podle jejich pravé a svobodné vůle, dobrovolně, určitě, vážně a srozumitelně, nikoliv v tísní, pod nátlakem ani za nápadně nevýhodných podmínek, což stvrzují svými podpisy. Smluvní strany prohlašují, že Smlouva představuje úplnou dohodu o veškerých jejích náležitostech a neexistují náležitosti, které by Smluvní strany neujednaly.
- 9.7 Vzhledem k veřejnoprávnímu charakteru města oprávněná výslovně prohlašuje, že je s touto skutečností obeznámen a souhlasí se zpracováním svých údajů městem s ohledem na zákon č. 106/1999 Sb., o svobodném přístupu k informacím, ve znění pozdějších předpisů, a rovněž se zveřejněním smluvních podmínek obsažených v této smlouvě v rozsahu a za podmínek vyplývajících z příslušných právních předpisů, zejména zákona č. 106/1999 Sb., o svobodném přístupu k informacím, ve znění pozdějších předpisů.

Oprávněná souhlasí se shromažďováním, uchováním a zpracováním svých osobních údajů obsažených v této smlouvě městem (příp. jeho zaměstnanci), a to pouze pro účely vedení evidence a projednání v orgánech města a zveřejnění rozhodnutí těchto orgánů, uzavření smluv, apod., ve kterých jsou tyto údaje obsaženy, tj. všude tam, kde lze uvedením osobních údajů předejít záměně účastníků právního vztahu. Tento souhlas je poskytován na dobu neurčitou, nejdéle však do okamžiku, kdy pomine účel, pro který budou uvedené osobní údaje zpracovány, s výjimkami stanovenými zvláštními zákony. Oprávněná si je zároveň vědom svých práv upravených příslušnými ustanoveními zákona č. 101/2000 Sb., o ochraně osobních údajů a o změně některých zákonů, ve znění pozdějších předpisů.

Oprávněná dále souhlasí s tím, že ze strany města bude, resp. může být, při dodržení podmínek stanovených zákonem č. 101/2000 Sb., o ochraně osobních údajů a o změně některých zákonů, ve znění pozdějších předpisů, zveřejněna tato smlouva, její část nebo dílčí informace týkající se této smlouvy a jejího plnění.

Kontakty:

- ve věcech technických:
- na zhotovitele Smlouvy:



NM-014130023308/1030027791/001-YPM

13 -04- 2017

Povíká **Žďár nad Sázavou**

- 2 -05- 2017


V, dne:



Město Žďár nad Sázavou
Mgr. Zdeněk Navrátil, starosta města

Oprávněná:

V Brně, dne:




E.ON Distribuce, a.s.



Manažer věcných břemen

Kontakty:

- ve věcech technických:
- na zhotovitele Smlouvy:





NM-014130023308/1030027791/001-YPM

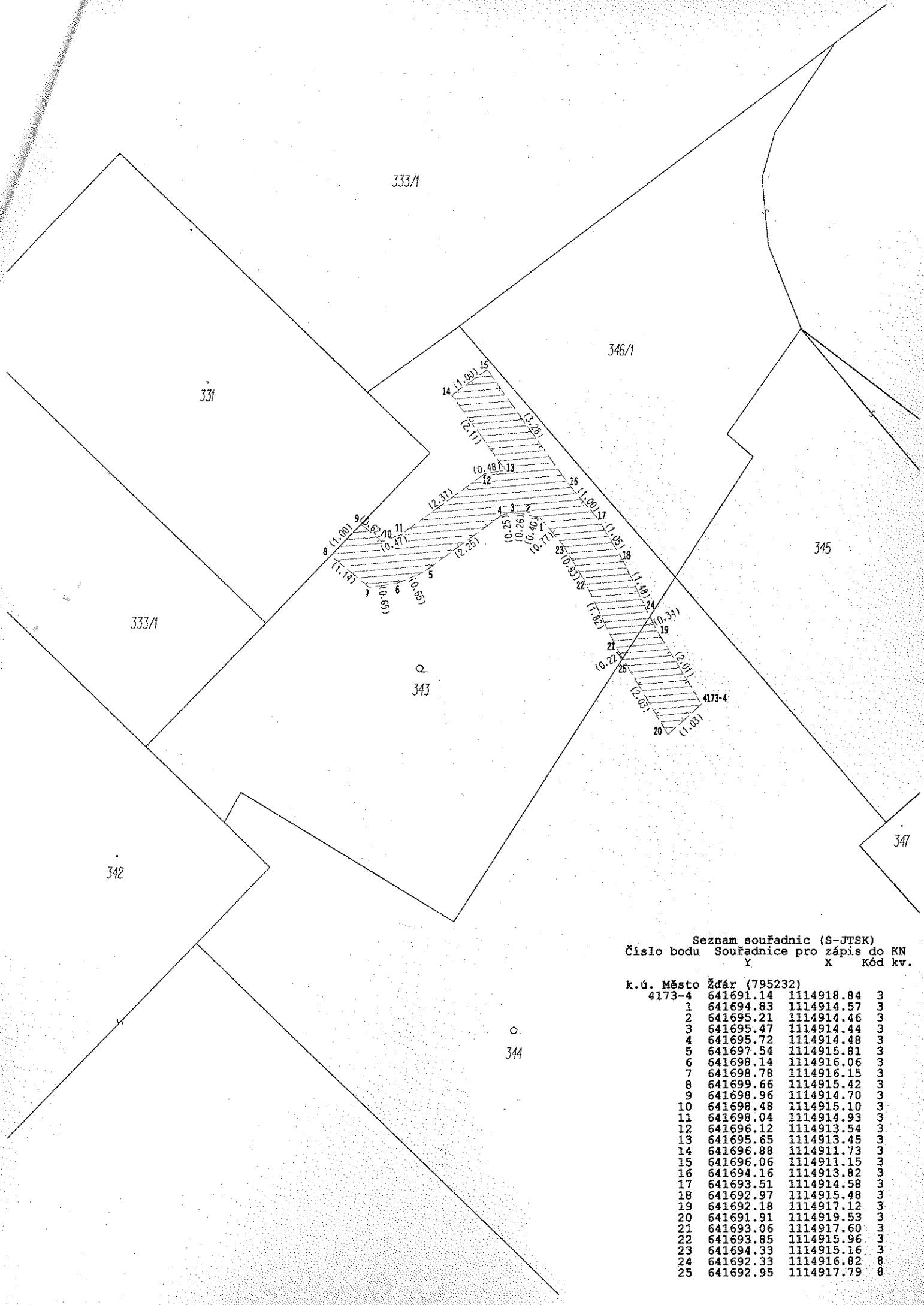
VÝKAZ DOSAVADNÍHO A NOVÉHO STAVU ÚDAJŮ KATASTRU NEMOVITOSTÍ

Dosavadní stav				Nový stav													
Označení pozemku parc. číslem	Výměra parcely		Druh pozemku	Označení pozemku parc. číslem	Výměra parcely		Druh pozemku	Typ stavby	Způsob využití	Způsob využití	Způsob využití	Zpús. určení výměr	Porovnání se stavem evidence právních vztahů				
	ha	m ²	Způsob využití		ha	m ²	Způsob využití	Díl přechází z pozemku označeného v katastru nemovitostí					dřívější poz. evidenci	Číslo listu vlastnictví	Výměra dílu		Označení dílu
													ha	m ²			
343													343				
344													344			1 3990	

Druh věcného břemene: dle listiny

Oprávněný: dle listiny

<p>GEOMETRICKÝ PLÁN pro vymezení rozsahu věcného břemene k části pozemku</p>	<p>Geometrický plán ověřil úředně oprávněný zeměměřický inženýr:</p>	<p>Stejnopis ověřil úředně oprávněný zeměměřický inženýr:</p>
	Jméno, příjmení: Ing. Marek Říha	Jméno, příjmení: Ing. Marek Říha
	Číslo položky seznamu úředně oprávněných zeměměřických inženýrů: 2213/2004	Číslo položky seznamu úředně oprávněných zeměměřických inženýrů: 2213/2004
	Dne: 21. února 2017 Číslo: 45/2017	Dne: 3. března 2017 Číslo: 472/2017
Náležitostmi a přesností odpovídá právním předpisům.		Tento stejnopis odpovídá geometrickému plánu v elektronické podobě uloženému v dokumentaci katastrálního úřadu.
<p>Vyhotovitel:  LANKAŠOVÁ Marie, s.r.o. ZEMĚMĚŘICKÁ KANCELÁŘ Dobrovolského 3, Hodonín tel: 518 355 828</p> <p>Číslo plánu: 4225-274/2016</p> <p>Okres: Žďár nad Sázavou</p> <p>Obec: Žďár nad Sázavou</p> <p>Kat. území: Město Žďár</p> <p>Mapový list: Nové Město na Moravě 6-7/14</p> <p>Dosavadním vlastníkům pozemků byla poskytnuta možnost seznámit se v terénu s průběhem navrhovaných nových hranic, které byly označeny předepsaným způsobem:</p>	<p>Katastrální úřad souhlasí s očíslováním parcel.</p> <p>KÚ pro Vysočinu KP Žďár nad Sázavou</p> <p>PGP-268/2017-7/14 2017.03.02 12:08:33 CET</p>	<p>Ověření stejnopisu geometrického plánu v listinné podobě.</p> 



Seznam souřadnic (S-JTSK)
 Číslo bodu Souřadnice pro zápis do KN
 Y X Kód kv.

k.ú.	Město	Žďár (795232)		
4173-4		641691.14	1114918.84	3
1		641694.83	1114914.57	3
2		641695.21	1114914.46	3
3		641695.47	1114914.44	3
4		641695.72	1114914.48	3
5		641697.54	1114915.81	3
6		641698.14	1114916.06	3
7		641698.78	1114916.15	3
8		641699.66	1114915.42	3
9		641698.96	1114914.70	3
10		641698.48	1114915.10	3
11		641698.04	1114914.93	3
12		641696.12	1114913.54	3
13		641695.65	1114913.45	3
14		641696.88	1114911.73	3
15		641696.06	1114911.15	3
16		641694.16	1114913.82	3
17		641693.51	1114914.58	3
18		641692.97	1114915.48	3
19		641692.18	1114917.12	3
20		641691.91	1114919.53	3
21		641693.06	1114917.60	3
22		641693.85	1114915.96	3
23		641694.33	1114915.16	3
24		641692.33	1114916.82	8
25		641692.95	1114917.79	8