

Smlouva o zhodnocení silničního majetku

uzavřená podle § 1746 odst. 2 zákona č. 89/2012 Sb., občanského zákoníku mezi smluvními stranami

Správa železnic, státní organizace

se sídlem v Praze, Dlážděná 1003/7, Praha 1 – Nové Město, PSČ 110 00

IČO: 709 94 234

DIČ: CZ70994234

společnost zapsaná v obchodním rejstříku vedeném Městským soudem v Praze, oddíle A, vložka 48384

zastoupená Ing. Miroslavem Bocákem, ředitelem organizační jednotky Stavební správa východ na základě pověření

Korespondenční adresa:

Správa železnic, státní organizace, Stavební správa východ, Nerudova 1, 779 00 Olomouc

(dále též „investor“)

Olomoucký kraj,

se sídlem v Olomouci, Jeremenkova 40a, PSČ 779 00

IČO: 606 09 460

zastoupený

Správou silnic Olomouckého kraje, příspěvkovou organizací - právo hospodaření se svěřeným majetkem Olomouckého kraje

se sídlem Olomouc, Lipenská 120, PSČ 779 00

IČO: 709 60 399

DIČ: CZ 709 603 99

zapsaná v obchodním rejstříku, vedeném Krajským soudem v Ostravě v oddíle Pr., vložka 100, od 14.11.2002

zastoupena Ing. Petrem Foltýnkem, ředitelem Správy silnic Olomouckého kraje

Osoby oprávněné jednat:

- ve věcech smluvních Ing. Petr Foltýnek, ředitel organizace

- ve věcech technických Ing. Ivo Černý, technický náměstek

(tel. 585 170 336)

(dále též „hospodář“)

Investor připravuje stavbu „**Doplnění závor na PZS (P7541) v km 32,212 trati Olomouc - Opava**“. V rámci této stavby bude zhodnocen silniční majetek spočívající v rekonstrukci povrchu silnice, na pozemní komunikaci III/44441, ve vlastnictví

Olomouckého kraje s právem hospodaření se svěřeným majetkem Olomouckého kraje pro Správu silnic Olomouckého kraje postavené na pozemcích:

- p. č. 1626, k. ú Hraničné Petrovice, obec Hraničné Petrovice o celkové výměře 3403 m², LV 26, druh pozemku ostatní plocha, (č. silnice III/44441)
- p. č. 1627, k. ú Hraničné Petrovice, obec Hraničné Petrovice o celkové výměře 4113 m², LV 26, druh pozemku ostatní plocha, (č. silnice III/44441)

(dále jen „zhodnocení silničního majetku“).

Rozsah, v jakém „zhodnocení silničního majetku“ zasáhne nemovitost hospodáře nemovitostí, je zakreslen na přiloženém situačním plánu.

Smluvní strany prohlašují, že jejich záměrem je spolupráce při realizaci výše uvedené vyvolané investice. Smluvní strany prohlašují, že jsou plně způsobilé k právnímu jednání.

Čl. I.

Předmět smlouvy

Předmětem této smlouvy je poskytnutí vzájemné součinnosti při realizaci stavební akce „**Doplnění závor na PZS (P7541) v km 32,212 trati Olomouc - Opava**“, u níž dojde ke „zhodnocení silničního majetku“, která bude realizována dle zpracované, hospodáři předložené projektové dokumentace vypracované: společností Signalprojekt s.r.o. Brno a pravomocného územního rozhodnutí a stavebního povolení.

Hospodář dává tímto investorovi resp. jím určenému zhotoviteli souhlas se „zhodnocením silničního majetku“.

Čl. II.

Vlastnické právo k pozemní komunikaci

Pozemní komunikace číslo III/44441, která bude dotčena realizací stavební akce „**Doplnění závor na PZS (P7541) v km 32,212 trati Olomouc - Opava**“ je ve vlastnictví Olomouckého kraje, v hospodaření Správy silnic Olomouckého kraje, příspěvkové organizace.

Čl. III.

Podmínky pro realizaci stavby

1. Správa železnic, s. o. prohlašuje, že je investorem stavby: „**Doplnění závor na PZS (P7541) v km 32,212 trati Olomouc - Opava**“, jejíž součástí je i „zhodnocení silničního majetku“, spočívající v rekonstrukci povrchu silnice, dle projektové dokumentace uvedené v čl. I této smlouvy.
2. Investor se zavazuje obstarat potřebné územní rozhodnutí a stavební povolení, na jejichž základě bude oprávněn provést „zhodnocení silničního majetku“.
3. Investor se zavazuje splnit všechny podmínky Správy silnic Olomouckého kraje, příspěvkové organizace, Střediska údržby Olomouc požadované v rámci stavebně-povolovacího řízení.

4. Investor zajistí rozhodnutí příslušného silničního správního úřadu podle zákona č. 13/1997 Sb., o pozemních komunikacích, je-li to třeba (např. zvláštní užívání, rozhodnutí o uzavírce apod.)
5. Před zahájením prací na „zhodnocení silničního majetku“ předá stávající dotčenou část pozemní komunikace číslo III/44441 hospodář investorovi zápisem o předání staveniště. K předání staveniště bude hospodář písemně vyzván nejpozději 5 pracovních dnů předem. Předání staveniště se zúčastní zástupci investora, zhotovitele a hospodáře.
6. Před zahájením prací předá investor hospodáři kompletní projektovou dokumentaci pro realizaci „zhodnocení silničního majetku“.
7. Investor, resp. jím určený zhotovitel přizve ke všem kontrolním dnům zástupce hospodáře. Zástupce hospodáře bude přizván i ke všem zkouškám kvality dle Technických kvalitativních podmínek staveb pozemních komunikací.
8. Investor se zavazuje, že hospodáři nevzniknou „zhodnocením silničního majetku“ žádné finanční závazky a že předá Správě silnic Olomouckého kraje, příspěvkové organizaci „zhodnocený silniční majetek“ bezúplatně.

Čl. IV.

Práva a povinnosti smluvních stran

1. Investor provede prostřednictvím jím určeného zhotovitele „zhodnocení silničního majetku“ na vlastní náklady v souladu s projektovou dokumentací tak, jak je vyznačeno v situačním plánu, který tvoří přílohu č. 1 této smlouvy; vlastní stavba zhodnocovaného silničního majetku je vyznačena odlišně. Při realizaci „zhodnocení silničního majetku“ jsou investor i zhotovitel povinni postupovat v souladu s příslušnými právními předpisy, směrnicemi a technickými normami a podmínkami stanovenými příslušným územním rozhodnutím a stavebním povolením.
2. Realizace „zhodnocení silničního majetku“ se předpokládá v termínu od 08/2022 do 11/2022. Skutečný termín však nemá vliv na práva a povinnosti smluvních stran dle této smlouvy. V případě změny tohoto termínu je investor povinen oznámit hospodáři nemovitosti tuto skutečnost doporučeným dopisem bez zbytečného odkladu.
3. Pokud budou při přebírání „zhodnocení silničního majetku“ do hospodaření Správy silnic Olomouckého kraje dle předchozího odstavce zjištěny zjevné vady nebo nedodělky na předmětu „zhodnocení silničního majetku“, které budou uvedeny v předávacím protokolu, je investor povinen zajistit jejich odstranění zhotovitelem stavby bez zbytečného odkladu od jejich zjištění a uvedení do předávacího protokolu.
4. Investor je povinen neprodleně po provedení „zhodnocení silničního majetku“ zajistit provedení kolaudačního řízení a vydání kolaudačního souhlasu povolující užívání „zhodnocení silničního majetku“.
5. Investor je povinen nejpozději 5 pracovních dnů před ukončením „zhodnocení silničního majetku“ písemně vyzvat hospodáře k jejímu převzetí. O tomto předání a převzetí bude sepsán předávací protokol. Součástí předávacího protokolu budou mimo jiné i doklady:
 - souhrnná závěrečná zpráva o kvalitě provedené stavby odpovídající platným technickým podmínkám a ČSN,

- vyčíslení nákladů na zhodnocení silničního majetku včetně DPH,
 - 1x geometrický plán pro následné majetkové vypořádání, je-li to potřeba,
 - 1x projektová dokumentace skutečného provedení stavby
 - 1x kolaudační souhlas stavby
6. Jestliže bude v průběhu kolaudačního řízení nebo kolaudačním souhlasem stanovena povinnost na odstranění případných vad či nedodělků v souladu s povolenou projektovou dokumentací, je investor povinen tak ve stanovené lhůtě učinit na vlastní náklad.
7. Investor se zavazuje do vydání kolaudačního souhlasu o užívání „zhodnocení silničního majetku“ provést majetkoprávní vypořádání na nemovitostech dotčených „zhodnocením silničního majetku“ na své náklady s tím, že vlastníku ani hospodáři dotčených nemovitostí nevzniknou žádné náklady ani závazky s tímto spojené (investor uzavře s Olomouckým krajem darovací smlouvu, případně budoucí darovací smlouvu).

Čl. V

Záruční doba

Investor poskytuje na zhodnocení silničního majetku záruční dobu 60 měsíců, která začíná dnem podepsání zápisu o předání a převzetí stavby. V případě, že v době uzavření smlouvy nebude známa osoba, u které by se případné reklamace měly uplatňovat, je tato osoba vždy uvedena na předávacím protokolu.

Čl. VI.

Využití pozemků potřebných pro realizaci stavby

1. „Zhodnocením silničního majetku“ budou dotčeny pozemky:
 - p. č. 1626, k. ú Hraničné Petrovice, obec Hraničné Petrovice o celkové výměře 3403 m², LV 26, druh pozemku ostatní plocha, (č. silnice III/44441)
 - p. č. 1627, k. ú Hraničné Petrovice, obec Hraničné Petrovice o celkové výměře 4113 m², LV 26, druh pozemku ostatní plocha, (č. silnice III/44441)vše ve vlastnictví Olomouckého kraje
2. Pozemky dotčené „zhodnocením silničního majetku“, resp. jejich části, jsou zakresleny v situačním plánu, který tvoří přílohu č. 1 této smlouvy.

Čl. VII.

Závěrečná ustanovení

1. Právní vztahy touto smlouvou jinak neupravené se řídí příslušnými ustanoveními zákona č. 89/2012 Sb., občanského zákoníku.
2. Přílohu této smlouvy a její nedílnou součást tvoří tyto přílohy:
 - příloha č. 1 – situační plán

3. Tato smlouva může být měněna a doplňována pouze formou číselovaných písemných dodatků řádně sjednaných a podepsaných oběma smluvními stranami.
4. Tato smlouva je vyhotovena ve čtyřech stejnopisech, z nichž každá smluvní strana obdrží po dvou.
5. Smluvní strany prohlašují, že tuto smlouvu uzavírají na základě pravdivých údajů, svobodné a vážné vůle, prosté omylu a že se podrobně seznámily s jejím obsahem, na důkaz čehož připojují své podpisy.
6. Zpracovatel je povinen zajistit, že osoby, jimiž bude provádět plnění dle této smlouvy, se zavážou k mlčenlivosti ohledně veškeré činnosti související s touto smlouvou, zejm. pak k mlčenlivosti ve vztahu ke všem osobním údajům, ke kterým budou mít přístup, nebo s kterými přijdou do kontaktu.

V Olomouci dne 25 -04- 2022

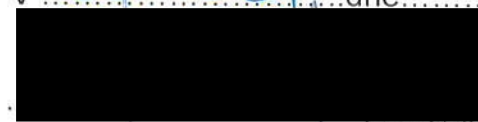


Správa železnic, státní organizace

Ing. Miroslav Bocák


ředitel Stavební správy východ

V Olomouci dne 6 -06- 2022



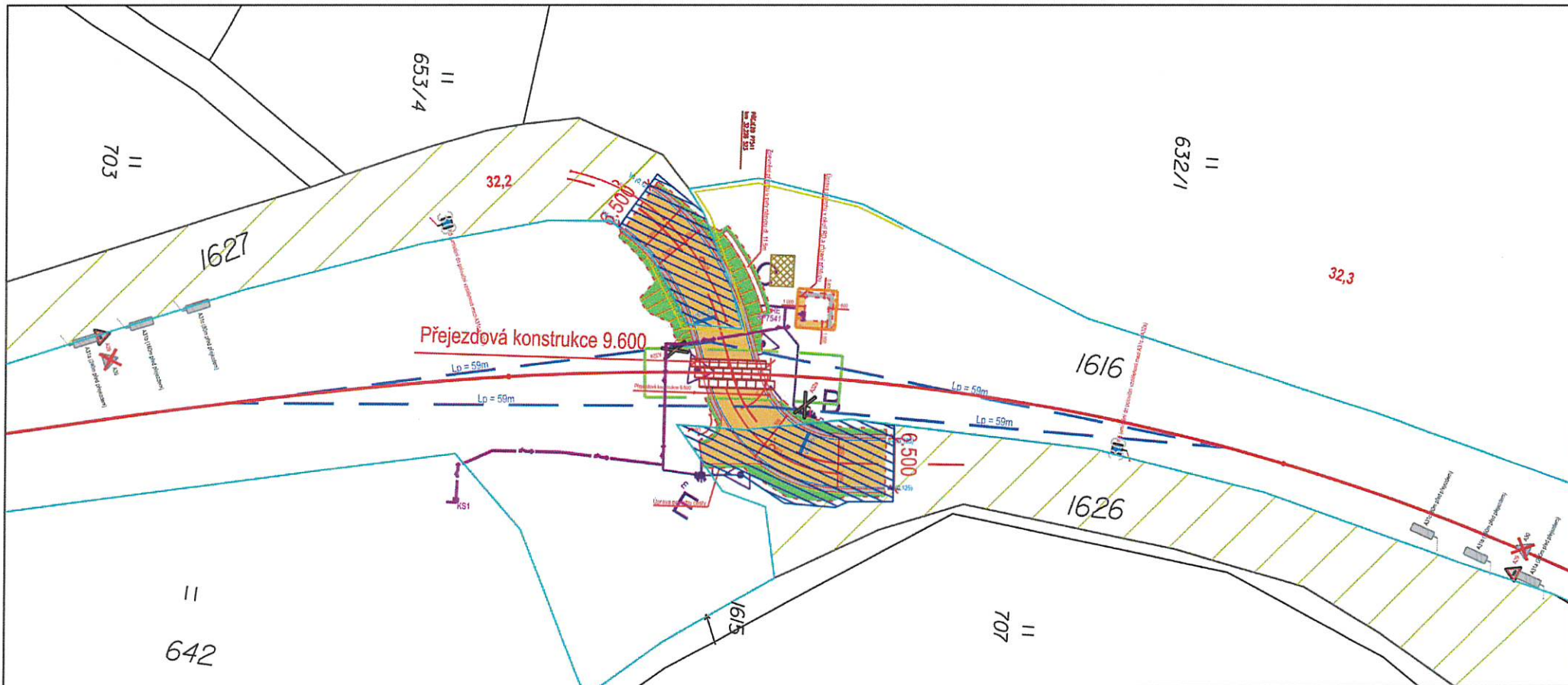
Správa silnic Olomouckého kraje

Ing. Petr Foltýnek, ředitel

 **Správa železnic**
státní organizace
Stavební správa východ
Nerudova 773/1, 779 00 Olomouc
IČO: 70994234 DIČ: CZ70994234
[40]





Olomouckého kraje
ková organizace
ní příhrádka 37

Lipenská 753/120, 779 00 Olomouc



Stavba: Doplnění závor na PZS (P7541) v km 32,212 trati Olomouc - Opava
 Název přílohy: Podklad pro smlouvu - dotčené parcely 1626 a 1627 k.ú. Hraničné Petrovice

Legenda:

-  dotčená parcela 1627 k.ú. Hraničné Petrovice, vlastník - SSOLK
-  předpokládaný rozsah dočasného zaboru 150 m² - rekonstrukce komunikace + travnatá plocha
-  dotčená parcela 1626 k.ú. Hraničné Petrovice, vlastník - SSOLK
-  předpokládaný dočasný zabor 223 m² - rekonstrukce vozovky + travnatá plocha

-  rozvody elektro
-  zabezpečovací kabelžace
-  uzemnění
-  hranice parcel
-  hranice dráty
-  rekonstrukce komunikace
-  travnatá plocha

