

Legenda:

Stávající stav

- Hranice EVL
- Řešená káně
- Vodní toky ČD/VT

Koordinace

- Hranice ploch řešených v dalších etapách
- Káně řešené v dalších etapách

Stávající inženýrské sítě a ochranné pásma

- Osa útlakové komunikace (Lesy ČR)
- EDN - nadzemní vedení VN
- Ochranné pásmo lesa


Návrh

- Hranice trvalého zboru
- Dočasný sábor zařízení staveniště
- Přístupy na staveniště
- Koriidory pro pohyb mechanizace
- Přístupy na staveniště
- Odstranění keří a stromů do 10cm

Dočasně vymezení z PUPFL potřebné v k.ú. Kapličky

- Plochy dočasněho vymezení z PUPFL


Parcelní číslo	Druh pozemku	LV	Výměra	Vlastník	Adresa	Plocha PUPFL dočasně dočleně [m ²]
127/6	lesní pozemek	17	624 340	Lesy České republiky, s.p.	Přemyslova 1306/219, 50008 Hradec Králové-Nový Hradec Králové	7500



VRV
VODNÍ ŘEŠENÍ
ROZVOJ A VÝSTAVBA
KÁNDAL
EDN PRÁVA
ODRŽEK

VÝŠKOPISNÝ SYSTÉM: DpV
POLOHOPIŠNÝ SYSTÉM: S-ITSK

Verze: 1
zapracováno v příloze 2 z 4/2021



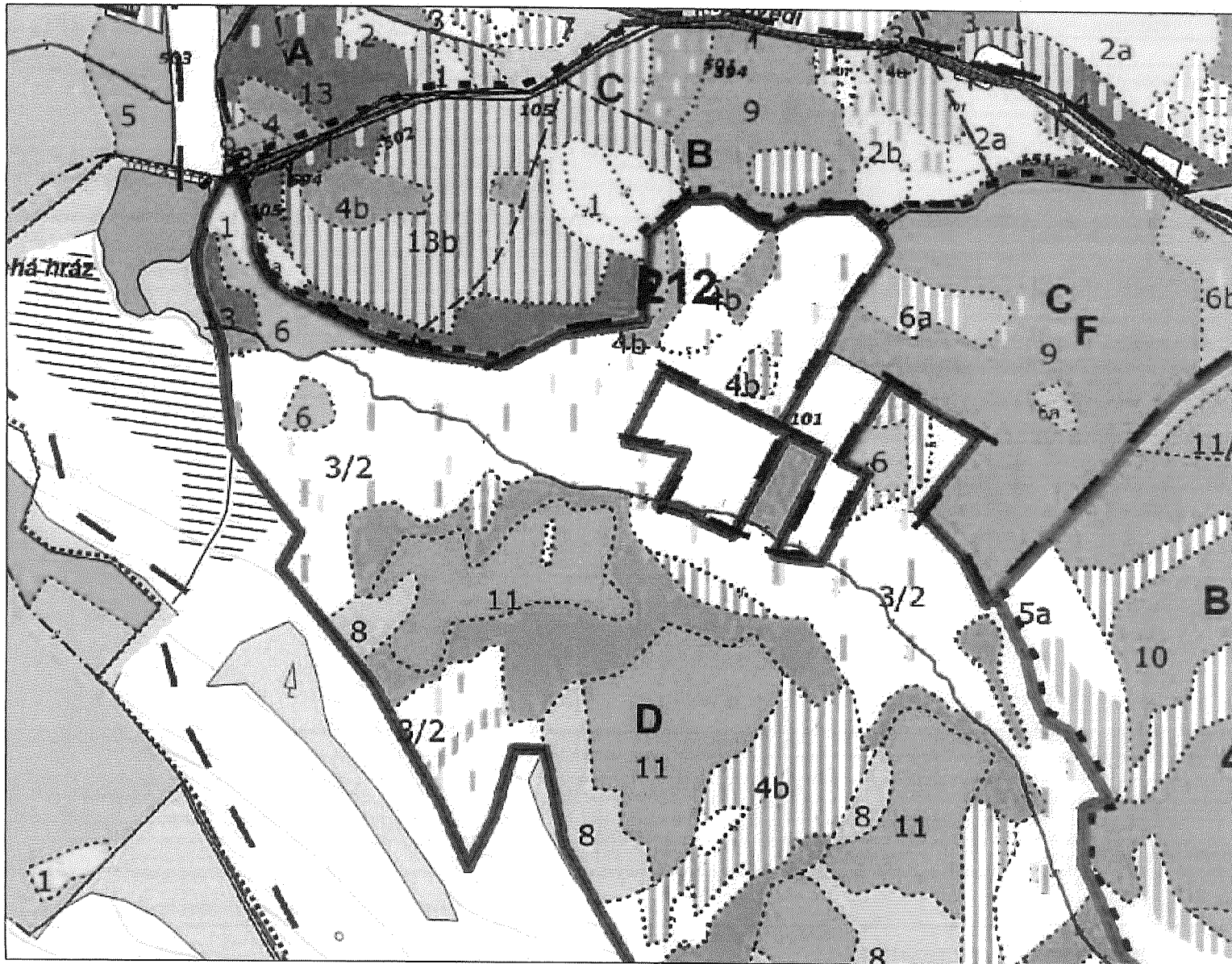
Region: Jihočeský kraj | k.ú. Kapličky | Sešbor: kaplicky_1hvac.dwg

Zlepšení hydrologického režimu EVL Kapličky - dílčí část I (ConNat ATC45-B)

C. Situační výkresy

Koordináční situační výkres

Formát: 3xA4	Sešbor: kaplicky_1hvac.dwg
Datum: 2/2021	
Stavba: Společné povolení	
Zadání: 4748/006	
Mřížka: Č. výkresu	Č.3.
Mřížka: 1:2 000	



0 50 100 150 200 250m

1 : 5 000

Odbor HÚL, oddělení GIS, GrDS

Oddělení: 418	Majitel: 11000	LO: 13 Šumava	LHC: 1454	Platnost: 01/01/2019 - 31/12/2028	Revír/polesí: 21
Díl.: D	Kategorie: 32a	Zvl.st.: 21 ÚSES - regionální	Pásmo ohrož.: D	LHC: VYŠŠÍ BROD	OLH: LČR,s.p.
Popis porostu: Rašeliniště na náh.ploš. Středem prochází drobný potok. Pův. neles. poz. zarostlé dřev. vegetací z přiroz. obn. Mrazová lokalita. RBC Medvědí hora. Přírodní rezervace "Rašeliniště Kapličky". Hospodářit dle plánu péče. Přírodní park Vyšebrodsko.					

Por.skupina: 06	Plocha por.sk.: 1,03	LT: 7P1	ORP: 3103 - Český Krumlov	KÚ: 330202205	KÚ: KAPLIČKY
Popis porostní skupiny: 7R2. Diferencovaná předmýtná SM kmenovina s BO.					

Etáž: 06	Parc.plocha etáže: 1,03	Skut.plocha etáže: 1,03	Model těž. %: 0	Obmýtlí/obnovní doba: 130 / 40	MZD:																							
HS	Věk	Zakm.													Zalesnění													
4521	59	8	Dřevina	Zast.%	Tloušť.	Výška	Hmotn.	AVB	Gen. klas.	Poškození		lmise	Zásoba		Těžba výchovná			Těžba obnovní			Prořezávky			Druh	Dřevina	Zast.%	Plocha	
										Druh	%		na 1ha	celková	Násob.	Naléh.	Plocha	Objem	Plocha	Objem	Násob.	Naléh.	Plocha					
			SM	75	25	23	0.52	30				0	251	259														
			BO	25	26	17	0.4	20				0	46	47														
			Σ	100									297	306				0		0								

Oddělení: 418	Majitel: 11000	LO: 13 Šumava	LHC: 1454	Platnost: 01/01/2019 - 31/12/2028	Revír/polesí: 21
Díl.: D	Kategorie: 32a	Zvl.st.: 21 ÚSES - regionální	Pásmo ohrož.: D	LHC: VYŠŠÍ BROD	OLH: LČR,s.p.
Popis porostu: Rašeliniště na náh.ploš. Středem prochází drobný potok. Pův. neles. poz. zarostlé dřev. vegetací z přiroz. obn. Mrazová lokalita. RBC Medvědí hora. Přírodní rezervace "Rašeliniště Kapličky". Hospodařit dle plánu péče. Přírodní park Vyšebrodsko.					

Por.skupina: 03/02	Plocha por.sk.: 14.78	LT: 7R2	ORP: 3103 - Český Krumlov	KÚ: 330202205	KÚ: KAPLIČKY
Popis porostní skupiny: Velmi řídký porost náletových dřevin na bývalé louce tvořený soliterními jedinci. Ponechat přirozenému vývoji.					

Etáž: 02	Parc.plocha etáže: 4,43	Skut.plocha etáže: 4,43	Model těž. %: 0	Obmýtl/obnovní doba: 130 / 40	MZD:																								
HS	Věk	Zakm.	Dřevina	Zast.%	Tloušť.	Výška	Hmotn.	AVB	Gen. klas.	Poškození Druh	%	Imise	Zásoba na 1ha	celková	Těžba výchovná Násob.	Naléh.	Plocha	Objem	Těžba obnovní Plocha	Objem	Prořezávky Násob.	Naléh.	Plocha	Zalesnění Druh	Dřevina	Zast.%	Plocha		
4521	17	1	SM	70	0	2		20				0	0	0															
			BO	30	0	2		16				0	0	0															
			Σ	100									0	0					0		0								

Etáž: 03	Parc.plocha etáže: 10,35	Skut.plocha etáže: 10,35	Model těž. %: 0	Obmýtl/obnovní doba: 130 / 40	MZD:																									
HS	Věk	Zakm.	Dřevina	Zast.%	Tloušť.	Výška	Hmotn.	AVB	Gen. klas.	Poškození Druh	%	Imise	Zásoba na 1ha	celková	Těžba výchovná Násob.	Naléh.	Plocha	Objem	Těžba obnovní Plocha	Objem	Prořezávky Násob.	Naléh.	Plocha	Zalesnění Druh	Dřevina	Zast.%	Plocha			
4521	23	1	SM	65	0	6		24				0	0	0																
			BO	35	14	7	0.05	20				0	2	22																
			Σ	100									2	22				0		0										

Oddělení: 418	Majitel: 11000	LO: 13 Šumava	LHC: 1454	Platnost: 01/01/2019 - 31/12/2028	Revír/polesí: 21
Díl.: D	Kategorie: 32a	Zvl.st.: 21 ÚSES - regionální	Pásmo ohrož.: D	LHC: VYŠŠÍ BROD	OLH: LČR,s.p.
Popis porostu: Rašeliniště na náh.ploš. Středem prochází drobný potok. Pův. neles. poz. zarostlé dřev. vegetací z příroz. obn. Mrazová lokalita. RBC Medvědí hora. Přírodní rezervace "Rašeliniště Kapličky". Hospodařit dle plánu péče. Přírodní park Vyšebrodsko.					

Por.skupina: 04b	Plocha por.sk.: 8,38	LT: 7R2	ORP: 3103 - Český Krumlov	KÚ: 330202205	KÚ: KAPLIČKY
Popis porostní skupiny: Nerovnoměrně zakmeněná SM tyčovina založená přirozeným náletem na zamokřené louce. Věk 15-40 let.					

Etáž: 04b	Parc.plocha etáže: 8,38	Skut.plocha etáže: 8,38	Model těž. %: 0	Obmýtlí/obnovní doba: 130 / 40	MZD:																							
HS	Věk	Zakm.	Poškození		Zásoba		Těžba výchovná				Těžba obnovní			Prořezávky			Zalesnění											
4521	35	6	Dřevina	Zast.%	Tloušť.	Výška	Hmotn.	AVB	Gen. klas.	Druh	%	Imise	na 1ha	celková	Násob.	Naléh.	Plocha	Objem	Plocha	Objem	Násob.	Naléh.	Plocha	Druh	Dřevina	Zast.%	Plocha	
			SM	80	15	14	0.12	28				0	96	805													0	
			BO	20	20	12	0.17	22				0	16	139														
			Σ	100									112	944				0		0								

Oddělení: 418	Majitel: 11000	LO: 13 Šumava	LHC: 1454	Platnost: 01/01/2019 - 31/12/2028	Revír/polesí: 21
Díl.: D	Kategorie: 32a	Zvl.st.: 21 ÚSES - regionální	Pásmo ohrož.: D	LHC: VYŠŠÍ BROD	OLH: LČR,s.p.
Popis porostu: Rašeliniště na náh.ploš. Středem prochází drobný potok. Pův. neles. poz. zarostlé dřev. vegetací z přiroz. obn. Mrazová lokalita. RBC Medvědí hora. Přírodní rezervace "Rašeliniště Kapličky". Hospodařit dle plánu péče. Přírodní park Vyšebrodsko.					

Por.skupina: 11	Plocha por.sk.: 6,5	LT: 7R2	ORP: 3103 - Český Krumlov	KÚ: 330202205	KÚ: KAPLIČKY
Popis porostní skupiny: SM kmenovina. Jednotlivým výběrem po ploše prosvětlit pro přirozenou obnovu.					

Etáž: 11	Parc.plocha etáže: 6,5	Skut.plocha etáže: 6,5	Model těž. %: 12	Obmýtí/obnovní doba: 130 / 40	MZD: 5																							
HS	Věk	Zakm.	Dřevina	Zast.%	Tloušť.	Výška	Hmotn.	AVB	Gen. klas.	Poškození Druh	%	Imise	Zásoba na 1ha	celková	Násob.	Naléh.	Plocha	Objem	Těžba obnovní Plocha	Objem	Prořezávky Násob.	Naléh.	Plocha	Zalesnění Druh	Dřevina	Zast.%	Plocha	
4521	107	9	SM	100	34	28	1.13	28	C			0	507	3297							109						0	
			Σ	100									507	3297				0			109							

Oddělení: 418	Majitel: 11000	LO: 13 Šumava	LHC: 1454	Platnost: 01/01/2019 - 31/12/2028	Revír/polesi: 21
Díl.: D	Kategorie: 32a	Zvl.st.: 21 ÚSES - regionální	Pásmo ohrož.: D	LHC: VYŠŠÍ BROD	OLH: LČR, s.p.
Popis porostu: Rašeliniště na náh.ploš. Středem prochází drobný potok. Pův. neles. poz. zarostlé dřev. vegetací z přiroz. obn. Mrazová lokalita. RBC Medvědí hora. Přírodní rezervace "Rašeliniště Kapličky". Hospodařit dle plánu péče. Přírodní park Vyšebrodsko.					

Por.skupina: 08	Plocha por.sk.: 3,04	LT: 7R2	ORP: 3103 - Český Krumlov	KÚ: 330202205	KÚ: KAPLIČKY
Popis porostní skupiny: Rozrůzněná smíšená kmenovina. Hospodařit dle plánu péče.					

Etáž: 08	Parc.plocha etáže: 3,04	Skut.plocha etáže: 3,04	Model těž. %: 0	Obmýti/obnovní doba: 130 / 40	MZD:																							
HS	Věk	Zakm.	Dřevina	Zast.%	Tloušť.	Výška	Hmotn.	AVB	Gen. klas.	Poškození Druh	%	Imise	Zásoba na 1ha	celková	Těžba výchovná Násob.	Naléh.	Plocha	Objem	Těžba obnovní Plocha	Objem	Prořezávky Násob.	Naléh.	Plocha	Zalesnění Druh	Dřevina	Zast.%	Plocha	
4521	75	7	SM	45	26	23	0,56	26	C			0	132	401														
			BO	35	30	20	0,63	22	C			0	71	216														
			BR	20	26	18	0,35	18	C			0	24	73														
			Σ	100									227	690					0		0							