

| VÝKAZ DOSAVADNÍHO A NOVÉHO STAVU ÚDAJŮ KATASTRU NEMOVITOSTÍ | | | | | | | | | | | | | | | | | | | | | | |
|---|----------------|----------------|--------------|------------------------------|----------------|----|--------------|------------|----------------|----------------|----------------|----------------|--|----------------|----------------|----------------|-------------------------------------|------------------------|-------------------------|-------------|----------------|---------------|
| Dosavadní stav | | | | Nový stav | | | | | | | | | | | | | | | | | | |
| Označení pozemku parc.číslem | Výměra parcely | | Druh pozemku | Označení pozemku parc.číslem | Výměra parcely | | Druh pozemku | Typ stavby | Způsob využití | Způsob využití | Způsob využití | Způsob využití | Porovnání se stavem evidence právních vztahů | | | | | | | | | |
| | ha | m ² | | | Způsob využití | ha | | | | | | | m ² | Způsob využití | Způsob využití | Způsob využití | Díl přechází z pozemku označeného v | | Číslo listu vlastnictví | Výměra dílu | | Označení dílu |
| | | | | | | | | | | | | | | | | | katastru nemovitostí | dřívejší poz. evidenci | | ha | m ² | |
| 3008/5 | | | | | | | | | | | | | 3008/5 | | 201 | | | | | | | |

Oprávněný : dle smlouvy

Druh věcného břemene : dle smlouvy

Poznámka :

výměra věcného břemene : 190 m²

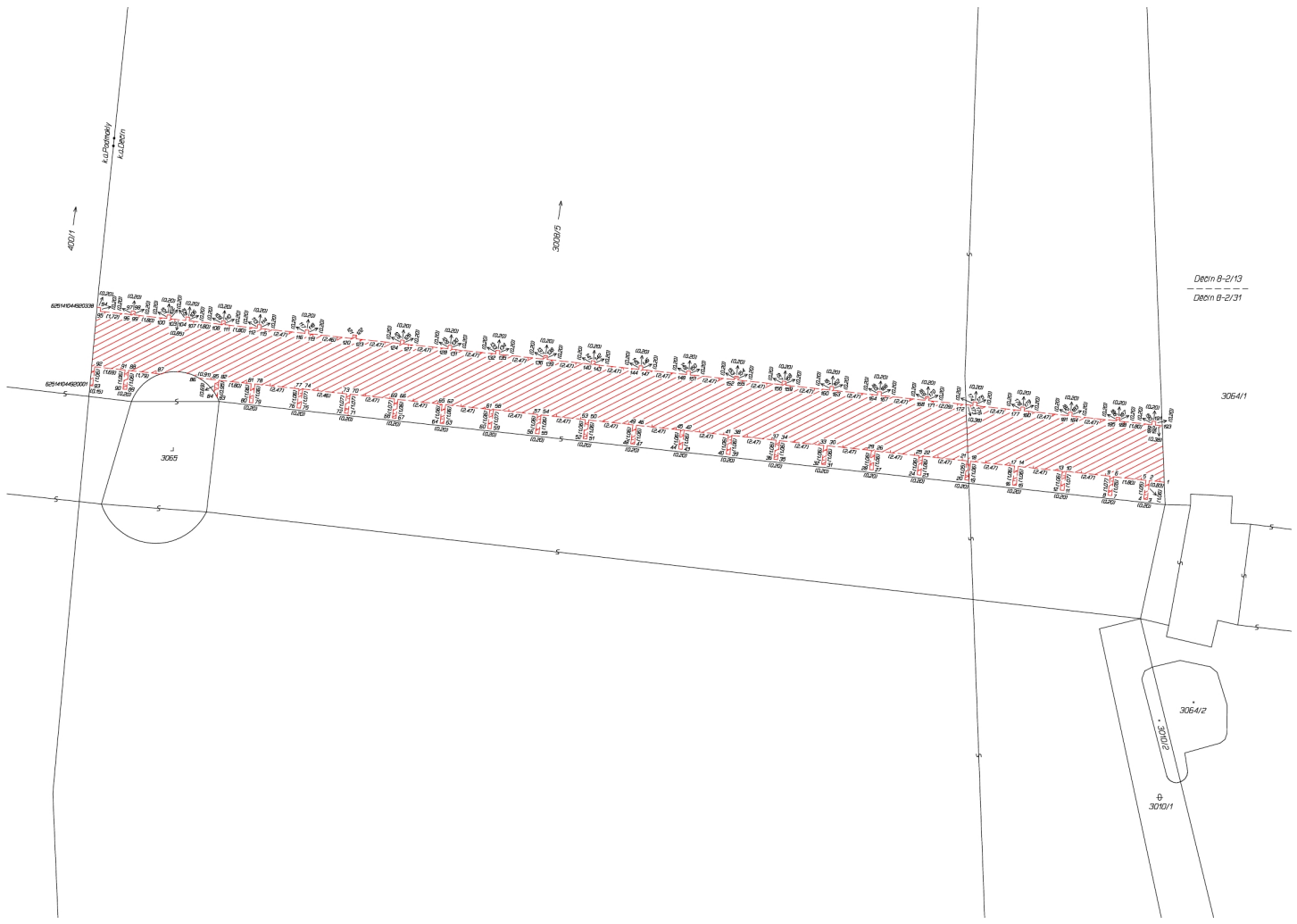
| | | |
|--|--|--|
| <p>GEOMETRICKÝ PLÁN pro vymezení rozsahu věcného břemene k části pozemku</p> | Geometrický plán ověřil a řádně oprávněný zeměměřický inženýr: | Stejnopis ověřil a řádně oprávněný zeměměřický inženýr: |
| | Jméno , příjmení : XXX | Jméno , příjmení XXX |
| | Číslo položky seznamu a řádně oprávněných zeměměřických inženýrů : 1331/95 | Číslo položky seznamu a řádně oprávněných zeměměřických inženýrů : 1331/95 |
| | Dne : 10.4.2022 Číslo : 61/2022 | Dne : <i>13.4.2022</i> Číslo : <i>50/2022</i> |
| | Nálezitostmi a přesností odpovídá právním předpisům | Tento stejnopis odpovídá geometrickému plánu v elektronické podobě uloženému v dokumentaci katastrálního úřadu. |
| Vyhotovitel : XXX | Katastrální úřad souhlasí s očíslováním parcel. | Ověření stejnopisu geometrického plánu v listinné podobě. XXX |
| Číslo plánu : 2801-28/2022 | <p>KÚ pro Ústecký kraj KP Děčín XXX PGP - 308/2022-502 2022.04.13 13:11:57 CEST</p> | |
| Okres : Děčín | | |
| Obec : Děčín | | |
| Kat.území : Děčín | | |
| Mapový list : Děčín 8-2/13, 8-2/31 | | |
| <p>Dosavadním vlastníkům pozemků byla poskytnuta možnost seznámit se v terénu s průběhem navrhovaných nových hranic , které byly označeny předepsaným způsobem :</p> | | |

Seznam souřadnic (S-JTSK)
 Číslo bodu Souřadnice pro zapis do KN
 Y X Kód kv. Poznámka

k.o. Podmokly (625141)
 4492- 1 747428.62 965005.39 6
 4492-338 747428.23 965001.05 6

k.o. Decín (624926)
 1 747368.93 965010.75 3
 2 747369.75 965010.66 3
 3 747369.86 965011.71 3
 4 747370.06 965011.69 3
 5 747369.95 965010.65 3
 6 747371.74 965010.45 3
 7 747371.85 965011.50 3
 8 747372.05 965011.47 3
 9 747371.94 965010.42 3
 10 747374.39 965010.15 3
 11 747374.51 965011.21 3
 12 747374.71 965011.19 3
 13 747374.59 965010.14 3
 14 747377.05 965009.87 3
 15 747377.15 965010.93 3
 16 747377.36 965010.90 3
 17 747377.24 965009.85 3
 18 747379.70 965009.59 3
 19 747379.79 965010.64 3
 20 747380.01 965010.62 3
 21 747379.90 965009.57 3
 22 747382.35 965009.30 3
 23 747382.46 965010.35 3
 24 747382.66 965010.33 3
 25 747382.55 965009.28 3
 26 747385.00 965009.02 3
 27 747385.11 965010.07 3
 28 747385.31 965010.05 3
 29 747385.20 965008.99 3
 30 747387.65 965008.73 3
 31 747387.76 965009.79 3
 32 747387.96 965009.76 3
 33 747387.85 965008.71 3
 34 747390.30 965008.45 3
 35 747390.42 965009.50 3
 36 747390.61 965009.48 3
 37 747390.50 965008.42 3
 38 747392.95 965008.16 3
 39 747393.06 965009.21 3
 40 747393.27 965009.19 3
 41 747393.15 965008.14 3
 42 747395.60 965007.88 3
 43 747395.72 965008.93 3
 44 747395.92 965008.91 3
 45 747395.80 965007.86 3
 46 747398.26 965007.59 3
 47 747398.37 965008.64 3
 48 747398.57 965008.62 3
 49 747398.45 965007.57 3
 50 747400.91 965007.30 3
 51 747401.02 965008.36 3
 52 747401.21 965008.34 3
 53 747401.10 965007.28 3
 54 747403.56 965007.02 3
 55 747403.67 965008.07 3
 56 747403.87 965008.05 3
 57 747403.76 965007.00 3
 58 747405.21 965006.72 3
 59 747406.32 965007.79 3
 60 747406.52 965007.77 3
 61 747406.41 965006.72 3
 62 747408.86 965006.45 3
 63 747408.97 965007.50 3
 64 747409.17 965007.48 3
 65 747409.06 965006.43 3
 66 747411.51 965006.16 3
 67 747411.62 965007.22 3
 68 747411.82 965007.19 3
 69 747411.71 965006.13 3
 70 747414.17 965005.87 3
 71 747414.28 965006.93 3
 72 747414.48 965006.91 3
 73 747414.36 965006.85 3
 74 747416.81 965005.59 3
 75 747416.92 965006.65 3
 76 747417.12 965006.63 3
 77 747417.01 965006.57 3
 78 747419.46 965005.31 3
 79 747419.58 965005.35 3
 80 747419.78 965005.34 3
 81 747419.66 965005.29 3
 82 747421.45 965005.10 3
 83 747421.56 965006.04 3
 84 747421.73 965005.76 3
 85 747421.65 965005.08 3
 86 747422.56 965004.98 3
 87 747424.70 965004.75 3
 88 747426.47 965004.55 3
 89 747426.59 965005.61 3
 90 747426.79 965005.58 3
 91 747426.67 965004.53 3
 92 747428.36 965004.35 3
 93 747428.47 965005.41 3

94 747428.03 965001.07 3
 95 747428.05 965001.27 3
 96 747426.34 965001.46 3
 97 747426.32 965001.26 3
 98 747426.12 965001.26 3
 99 747426.14 965001.48 3
 100 747424.35 965001.67 3
 101 747424.33 965001.47 3
 102 747424.13 965001.49 3
 103 747424.16 965001.69 3
 104 747423.31 965001.78 3
 105 747423.29 965001.58 3
 106 747423.09 965001.50 3
 107 747423.11 965001.81 3
 108 747421.32 965002.00 3
 109 747421.30 965001.80 3
 110 747421.10 965001.82 3
 111 747421.12 965002.02 3
 112 747419.33 965002.21 3
 113 747419.31 965002.01 3
 114 747419.11 965002.03 3
 115 747419.13 965002.23 3
 116 747416.58 965002.50 3
 117 747416.66 965002.30 3
 118 747416.46 965002.32 3
 119 747416.48 965002.52 3
 120 747414.03 965002.78 3
 121 747414.01 965002.58 3
 122 747413.81 965002.50 3
 123 747413.83 965002.80 3
 124 747411.38 965003.07 3
 125 747411.36 965002.87 3
 126 747411.16 965002.89 3
 127 747411.18 965003.09 3
 128 747408.73 965003.35 3
 129 747408.71 965003.15 3
 130 747408.51 965003.17 3
 131 747408.53 965003.38 3
 132 747406.08 965003.64 3
 133 747406.05 965003.44 3
 134 747405.86 965003.46 3
 135 747405.88 965003.66 3
 136 747403.43 965003.92 3
 137 747403.40 965003.72 3
 138 747403.21 965003.74 3
 139 747403.23 965003.95 3
 140 747400.77 965004.21 3
 141 747400.75 965004.01 3
 142 747400.55 965004.03 3
 143 747400.57 965004.23 3
 144 747398.12 965004.49 3
 145 747398.10 965004.29 3
 146 747397.90 965004.32 3
 147 747397.92 965004.52 3
 148 747395.47 965004.78 3
 149 747395.45 965004.58 3
 150 747395.25 965004.60 3
 151 747395.27 965004.80 3
 152 747392.82 965005.06 3
 153 747392.80 965004.86 3
 154 747392.60 965004.89 3
 155 747392.62 965005.09 3
 156 747390.17 965005.35 3
 157 747390.15 965005.15 3
 158 747389.95 965005.17 3
 159 747389.97 965005.37 3
 160 747387.52 965005.64 3
 161 747387.50 965005.44 3
 162 747387.30 965005.46 3
 163 747387.32 965005.66 3
 164 747384.87 965005.92 3
 165 747384.85 965005.72 3
 166 747384.65 965005.74 3
 167 747384.67 965005.94 3
 168 747382.22 965006.21 3
 169 747382.20 965006.01 3
 170 747382.00 965006.03 3
 171 747382.02 965006.23 3
 172 747379.94 965006.45 3
 173 747379.56 965006.49 3
 174 747379.54 965006.29 3
 175 747379.34 965006.31 3
 176 747379.37 965006.51 3
 177 747376.91 965006.78 3
 178 747376.89 965006.58 3
 179 747376.59 965006.60 3
 180 747376.71 965006.80 3
 181 747374.26 965007.06 3
 182 747374.24 965006.86 3
 183 747374.04 965006.88 3
 184 747374.06 965007.08 3
 185 747371.61 965007.35 3
 186 747371.59 965007.15 3
 187 747371.39 965007.17 3
 188 747371.41 965007.37 3
 189 747369.62 965007.56 3
 190 747369.60 965007.36 3
 191 747369.40 965007.38 3
 192 747369.42 965007.58 3
 193 747369.04 965007.62 3



| VÝKAZ DOSAVADNÍHO A NOVÉHO STAVU ÚDAJŮ KATASTRU NEMOVITOSTÍ | | | | | | | | | | | | | | | | | | | | | | |
|---|----------------|----------------|--------------|------------------------------|----------------|----|--------------|------------|----------------|----------------|----------------|----------------|--|----------------|----------------|----------------|-------------------------------------|------------------------|-------------------------|-------------|----------------|---------------|
| Dosavadní stav | | | | Nový stav | | | | | | | | | | | | | | | | | | |
| Označení pozemku parc.číslem | Výměra parcely | | Druh pozemku | Označení pozemku parc.číslem | Výměra parcely | | Druh pozemku | Typ stavby | Způsob využití | Způsob využití | Způsob využití | Způsob využití | Porovnání se stavem evidence právních vztahů | | | | | | | | | |
| | ha | m ² | | | Způsob využití | ha | | | | | | | m ² | Způsob využití | Způsob využití | Způsob využití | Díl přechází z pozemku označeného v | | Číslo listu vlastnictví | Výměra dílu | | Označení dílu |
| | | | | | | | | | | | | | | | | | katastru nemovitosti | dřívejší poz. evidenci | | ha | m ² | |
| 400/1 | | | | | | | | | | | | | 400/1 | | 2123 | | | | | | | |
| 401/1 | | | | | | | | | | | | | 401/1 | | 2123 | | | | | | | |
| 403/8 | | | | | | | | | | | | | 403/8 | | 2123 | | | | | | | |

Oprávněný : dle smlouvy

Druh věcného břemene : dle smlouvy

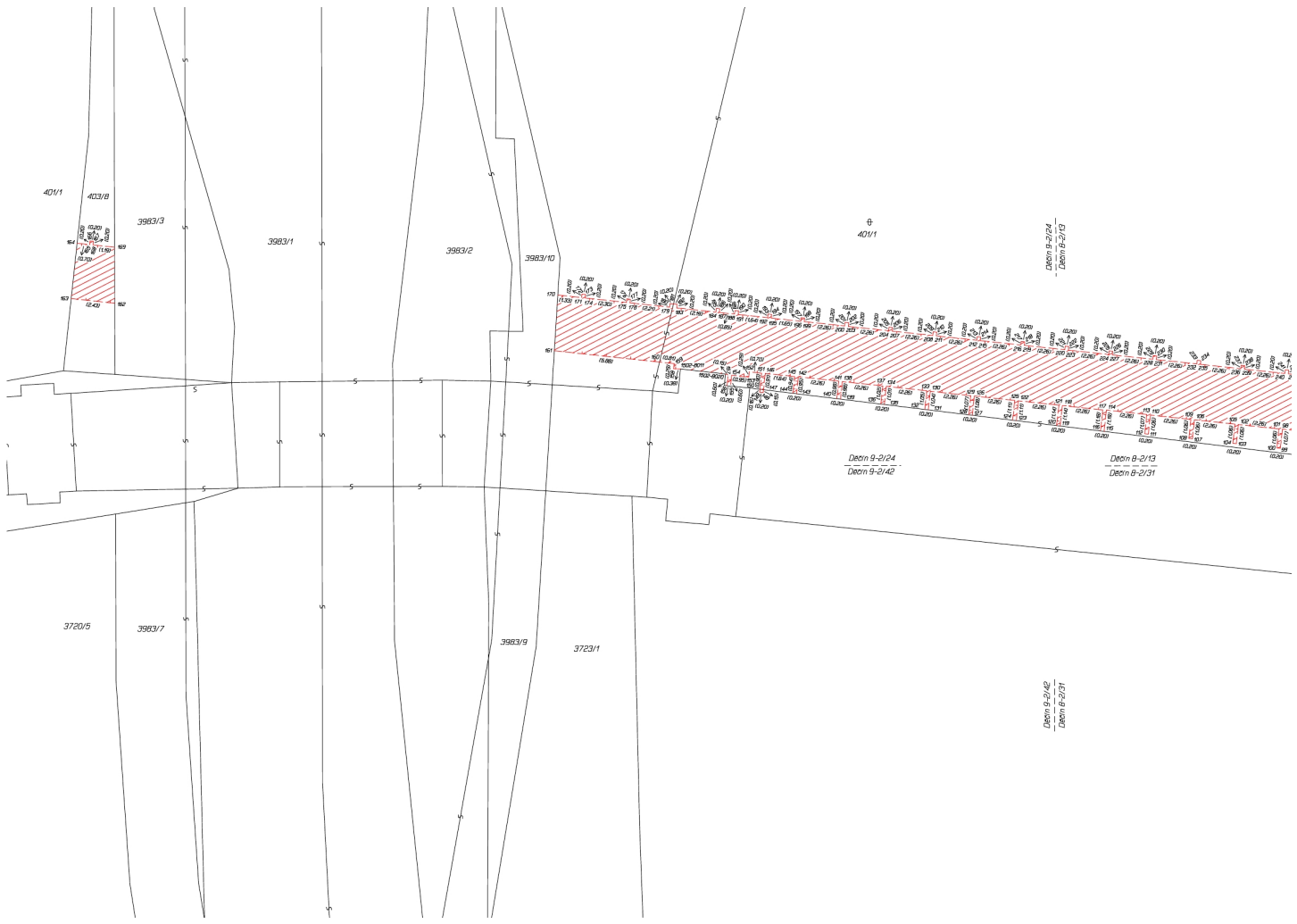
Poznámka :

výměry věcného břemene v jednotlivých parcelách : 400/1 171 m²
 401/1 149 m²
 403/8 7 m²

| | | |
|---|--|--|
| GEOMETRICKÝ PLÁN pro vymezení rozsahu věcného břemene k částem pozemků | Geometrický plán ověřil úředně oprávněný zeměměřický inženýr: | Stejnopis ověřil úředně oprávněný zeměměřický inženýr: |
| | Jméno , příjmení : XXX | Jméno , příjmení : XXX |
| | Číslo položky seznamu úředně oprávněných zeměměřických inženýrů : 1331/95 | Číslo položky seznamu úředně oprávněných zeměměřických inženýrů : 1331/95 |
| | Dne : 10.4.2022 Číslo : 60/2022 | Dne : 13.4.2022 Číslo : 49/2022 |
| Nálezitostmi a přesností odpovídá právním předpisům | | Tento stejnopis odpovídá geometrickému plánu v elektronické podobě uloženému v dokumentaci katastrálního úřadu. |
| Vyhotovitel : XXX | Katastrální úřad souhlasí s označováním parcel. | Ověření stejnopisu geometrického plánu v listinné podobě. XXX |
| Číslo plánu : 4492-28/2022 | KÚ pro Ústecký kraj XXX IČO: 25112044-204 2022.04.13 12:47:57 CEST | |
| Okres : Děčín | | |
| Obec : Děčín | | |
| Kat.území : Podmokly | | |
| Mapový list : Děčín 9-2/24 Děčín 8-2/13 Děčín 9-2/42 Děčín 8-2/31 | | |
| Dosavadním vlastníkům pozemků byla poskytnuta možnost seznámit se v terénu s průběhem navrhovaných nových hranic , které byly označeny předepsaným způsobem : | | |

Seznam souřadnic (S-JTSK)
 Číslo bodu Souřadnice pro zápis do KN

| k.o. | Podmoky (625141) | Y | X | Kód kv. | Poznámka |
|------|------------------|-----|-----------|-----------|----------|
| | | 111 | 747484.77 | 964998.27 | 3 |
| | | 112 | 747484.97 | 964998.25 | 3 |
| | | 113 | 747484.86 | 964997.19 | 3 |
| | | 114 | 747487.11 | 964996.94 | 3 |
| | | 115 | 747487.23 | 964998.12 | 3 |
| | | 116 | 747487.43 | 964998.10 | 3 |
| | | 117 | 747487.31 | 964996.93 | 3 |
| | | 118 | 747489.55 | 964996.69 | 3 |
| | | 119 | 747489.67 | 964997.83 | 3 |
| | | 120 | 747489.87 | 964997.80 | 3 |
| | | 121 | 747489.75 | 964996.57 | 3 |
| | | 122 | 747502.00 | 964996.42 | 3 |
| | | 123 | 747502.12 | 964997.53 | 3 |
| | | 124 | 747502.32 | 964997.50 | 3 |
| | | 125 | 747502.20 | 964996.40 | 3 |
| | | 126 | 747504.44 | 964996.16 | 3 |
| | | 127 | 747504.56 | 964997.23 | 3 |
| | | 128 | 747504.76 | 964997.20 | 3 |
| | | 129 | 747504.64 | 964996.14 | 3 |
| | | 130 | 747506.89 | 964996.82 | 3 |
| | | 131 | 747507.00 | 964996.93 | 3 |
| | | 132 | 747507.20 | 964996.91 | 3 |
| | | 133 | 747507.09 | 964996.87 | 3 |
| | | 134 | 747509.33 | 964996.62 | 3 |
| | | 135 | 747509.44 | 964996.63 | 3 |
| | | 136 | 747509.64 | 964996.61 | 3 |
| | | 137 | 747509.53 | 964996.60 | 3 |
| | | 138 | 747511.78 | 964995.36 | 3 |
| | | 139 | 747511.88 | 964996.33 | 3 |
| | | 140 | 747512.08 | 964996.31 | 3 |
| | | 141 | 747511.98 | 964995.33 | 3 |
| | | 142 | 747514.23 | 964995.09 | 3 |
| | | 143 | 747514.33 | 964996.04 | 3 |
| | | 144 | 747514.53 | 964996.01 | 3 |
| | | 145 | 747514.43 | 964995.08 | 3 |
| | | 146 | 747516.06 | 964994.91 | 3 |
| | | 147 | 747516.16 | 964995.81 | 3 |
| | | 148 | 747516.16 | 964995.96 | 3 |
| | | 149 | 747516.37 | 964996.94 | 3 |
| | | 150 | 747516.36 | 964995.79 | 3 |
| | | 151 | 747516.25 | 964994.89 | 3 |
| | | 152 | 747516.95 | 964994.82 | 3 |
| | | 153 | 747516.98 | 964995.11 | 3 |
| | | 154 | 747517.93 | 964995.01 | 3 |
| | | 155 | 747517.99 | 964995.61 | 3 |
| | | 156 | 747518.19 | 964995.59 | 3 |
| | | 157 | 747518.13 | 964994.99 | 3 |
| | | 158 | 747521.16 | 964994.65 | 3 |
| | | 159 | 747521.13 | 964994.36 | 3 |
| | | 160 | 747521.94 | 964994.28 | 3 |
| | | 161 | 747527.78 | 964993.65 | 3 |
| | | 162 | 747552.21 | 964991.02 | 3 |
| | | 163 | 747554.63 | 964990.76 | 3 |
| | | 164 | 747554.30 | 964987.69 | 3 |
| | | 165 | 747553.61 | 964987.76 | 3 |
| | | 166 | 747553.99 | 964987.56 | 3 |
| | | 167 | 747553.39 | 964987.89 | 3 |
| | | 168 | 747553.41 | 964987.78 | 3 |
| | | 169 | 747552.22 | 964987.91 | 3 |
| | | 170 | 747527.99 | 964990.56 | 3 |
| | | 171 | 747526.27 | 964990.70 | 3 |
| | | 172 | 747526.24 | 964990.51 | 3 |
| | | 173 | 747526.04 | 964990.53 | 3 |
| | | 174 | 747526.07 | 964990.72 | 3 |
| | | 175 | 747523.78 | 964990.97 | 3 |
| | | 176 | 747523.76 | 964990.77 | 3 |
| | | 177 | 747523.56 | 964990.79 | 3 |
| | | 178 | 747523.58 | 964990.99 | 3 |
| | | 179 | 747521.38 | 964991.23 | 3 |
| | | 180 | 747521.36 | 964991.03 | 3 |
| | | 181 | 747521.16 | 964991.05 | 3 |
| | | 182 | 747520.96 | 964991.07 | 3 |
| | | 183 | 747520.98 | 964991.27 | 3 |
| | | 184 | 747518.81 | 964991.51 | 3 |
| | | 185 | 747518.79 | 964991.31 | 3 |
| | | 186 | 747518.59 | 964991.33 | 3 |
| | | 187 | 747518.61 | 964991.53 | 3 |
| | | 188 | 747517.76 | 964991.62 | 3 |
| | | 189 | 747517.74 | 964991.42 | 3 |
| | | 190 | 747517.54 | 964991.44 | 3 |
| | | 191 | 747517.56 | 964991.64 | 3 |
| | | 192 | 747515.93 | 964991.81 | 3 |
| | | 193 | 747515.91 | 964991.62 | 3 |
| | | 194 | 747515.71 | 964991.64 | 3 |
| | | 195 | 747515.73 | 964991.84 | 3 |
| | | 196 | 747514.09 | 964992.01 | 3 |
| | | 197 | 747514.08 | 964991.81 | 3 |
| | | 198 | 747513.88 | 964991.84 | 3 |
| | | 199 | 747513.90 | 964992.03 | 3 |
| | | 200 | 747511.65 | 964992.28 | 3 |
| | | 201 | 747511.63 | 964992.08 | 3 |
| | | 202 | 747511.43 | 964992.10 | 3 |
| | | 203 | 747511.45 | 964992.30 | 3 |
| | | 204 | 747509.20 | 964992.54 | 3 |
| | | 205 | 747509.18 | 964992.34 | 3 |
| | | 206 | 747508.99 | 964992.36 | 3 |
| | | 207 | 747509.00 | 964992.56 | 3 |
| | | 208 | 747506.76 | 964992.80 | 3 |
| | | 209 | 747506.74 | 964992.60 | 3 |
| | | 210 | 747506.54 | 964992.63 | 3 |
| | | 211 | 747506.56 | 964992.82 | 3 |
| | | 212 | 747504.31 | 964993.07 | 3 |
| | | 213 | 747504.29 | 964992.87 | 3 |
| | | 214 | 747504.09 | 964992.89 | 3 |
| | | 215 | 747504.11 | 964993.09 | 3 |
| | | 216 | 747501.87 | 964993.33 | 3 |
| | | 217 | 747501.85 | 964993.13 | 3 |
| | | 218 | 747501.65 | 964993.15 | 3 |
| | | 219 | 747501.67 | 964993.35 | 3 |
| | | 220 | 747499.42 | 964993.59 | 3 |
| | | 221 | 747499.40 | 964993.39 | 3 |
| | | 222 | 747499.20 | 964993.42 | 3 |
| | | 223 | 747499.22 | 964993.61 | 3 |
| | | 224 | 747496.97 | 964993.86 | 3 |
| | | 225 | 747496.95 | 964993.66 | 3 |
| | | 226 | 747496.75 | 964993.68 | 3 |
| | | 227 | 747496.78 | 964993.88 | 3 |
| | | 228 | 747494.53 | 964994.12 | 3 |
| | | 229 | 747494.51 | 964993.92 | 3 |
| | | 230 | 747494.31 | 964993.94 | 3 |
| | | 231 | 747494.33 | 964994.14 | 3 |
| | | 232 | 747492.08 | 964994.38 | 3 |
| | | 233 | 747492.06 | 964994.18 | 3 |
| | | 234 | 747491.86 | 964994.21 | 3 |
| | | 235 | 747491.88 | 964994.40 | 3 |
| | | 236 | 747489.64 | 964994.65 | 3 |
| | | 237 | 747489.62 | 964994.45 | 3 |
| | | 238 | 747489.42 | 964994.47 | 3 |
| | | 239 | 747489.44 | 964994.67 | 3 |
| | | 240 | 747487.19 | 964994.91 | 3 |
| | | 241 | 747487.17 | 964994.71 | 3 |
| | | 242 | 747486.97 | 964994.73 | 3 |
| | | 243 | 747486.99 | 964994.93 | 3 |
| | | 244 | 747484.74 | 964995.17 | 3 |
| | | 245 | 747484.72 | 964994.97 | 3 |
| | | 246 | 747484.52 | 964995.00 | 3 |
| | | 247 | 747484.55 | 964995.19 | 3 |
| | | 248 | 747482.91 | 964995.37 | 3 |
| | | 249 | 747482.89 | 964995.17 | 3 |
| | | 250 | 747482.69 | 964995.19 | 3 |
| | | 251 | 747482.71 | 964995.39 | 3 |
| | | 252 | 747481.09 | 964995.67 | 3 |
| | | 253 | 747481.06 | 964995.37 | 3 |
| | | 254 | 747480.86 | 964995.39 | 3 |
| | | 255 | 747480.88 | 964995.59 | 3 |
| | | 256 | 747480.03 | 964995.68 | 3 |
| | | 257 | 747480.01 | 964995.48 | 3 |
| | | 258 | 747479.81 | 964995.50 | 3 |
| | | 259 | 747479.83 | 964995.70 | 3 |
| | | 260 | 747478.04 | 964995.89 | 3 |
| | | 261 | 747478.02 | 964995.69 | 3 |
| | | 262 | 747477.82 | 964995.72 | 3 |
| | | 263 | 747477.84 | 964995.91 | 3 |
| | | 264 | 747476.06 | 964996.11 | 3 |
| | | 265 | 747476.03 | 964995.91 | 3 |
| | | 266 | 747475.84 | 964995.93 | 3 |
| | | 267 | 747475.86 | 964996.13 | 3 |
| | | 268 | 747473.40 | 964996.39 | 3 |
| | | 269 | 747473.38 | 964996.19 | 3 |
| | | 270 | 747473.18 | 964996.22 | 3 |
| | | 271 | 747473.20 | 964996.41 | 3 |
| | | 272 | 747470.76 | 964996.68 | 3 |
| | | 273 | 747470.73 | 964996.48 | 3 |
| | | 274 | 747470.53 | 964996.50 | 3 |
| | | 275 | 747470.55 | 964996.70 | 3 |
| | | 276 | 747468.10 | 964996.96 | 3 |
| | | 277 | 747468.08 | 964996.77 | 3 |
| | | 278 | 747467.88 | 964996.79 | 3 |
| | | 279 | 747467.90 | 964996.98 | 3 |
| | | 280 | 747465.45 | 964997.25 | 3 |
| | | 281 | 747465.43 | 964997.05 | 3 |
| | | 282 | 747465.23 | 964997.07 | 3 |
| | | 283 | 747465.25 | 964997.27 | 3 |
| | | 284 | 747462.80 | 964997.53 | 3 |
| | | 285 | 747462.77 | 964997.34 | 3 |
| | | 286 | 747462.58 | 964997.36 | 3 |
| | | 287 | 747462.60 | 964997.56 | 3 |
| | | 288 | 747460.15 | 964997.82 | 3 |
| | | 289 | 747460.12 | 964997.62 | 3 |
| | | 290 | 747459.92 | 964997.64 | 3 |
| | | 291 | 747459.95 | 964997.84 | 3 |
| | | 292 | 747457.49 | 964998.10 | 3 |
| | | 293 | 747457.47 | 964997.91 | 3 |
| | | 294 | 747457.27 | 964997.93 | 3 |
| | | 295 | 747457.30 | 964998.13 | 3 |
| | | 296 | 747454.84 | 964998.39 | 3 |
| | | 297 | 747454.82 | 964998.19 | 3 |
| | | 298 | 747454.62 | 964998.21 | 3 |
| | | 299 | 747454.64 | 964998.41 | 3 |
| | | 300 | 747452.19 | 964998.68 | 3 |
| | | 301 | 747452.17 | 964998.48 | 3 |
| | | 302 | 747451.97 | 964998.50 | 3 |
| | | 303 | 747451.99 | 964998.70 | 3 |
| | | 304 | 747449.54 | 964998.96 | 3 |
| | | 305 | 747449.52 | 964998.76 | 3 |
| | | 306 | 747449.32 | 964998.78 | 3 |
| | | 307 | 747449.34 | 964998.98 | 3 |
| | | 308 | 747446.89 | 964999.25 | 3 |
| | | 309 | 747446.87 | 964999.05 | 3 |
| | | 310 | 747446.67 | 964999.07 | 3 |
| | | 311 | 747446.69 | 964999.27 | 3 |
| | | 312 | 747444.24 | 964999.53 | 3 |
| | | 313 | 747444.22 | 964999.33 | 3 |
| | | 314 | 747444.02 | 964999.35 | 3 |
| | | 315 | 747444.04 | 964999.55 | 3 |
| | | 316 | 747441.59 | 964999.82 | 3 |
| | | 317 | 747441.57 | 964999.62 | 3 |
| | | 318 | 747441.37 | 964999.64 | 3 |
| | | 319 | 747441.39 | 964999.84 | 3 |
| | | 320 | 747438.94 | 965000.10 | 3 |
| | | 321 | 747438.92 | 964999.90 | 3 |
| | | 322 | 747438.72 | 964999.93 | 3 |
| | | 323 | 747438.74 | 965000.12 | 3 |
| | | 324 | 747436.29 | 965000.38 | 3 |
| | | 325 | 747436.27 | 965000.19 | 3 |
| | | 326 | 747436.07 | 965000.21 | 3 |
| | | 327 | 747436.09 | 965000.41 | 3 |
| | | 328 | 747433.63 | 965000.67 | 3 |
| | | 329 | 747433.61 | 965000.47 | 3 |
| | | 330 | 747433.41 | 965000.50 | 3 |
| | | 331 | 747433.44 | 965000.69 | 3 |
| | | 332 | 747430.98 | 965000.96 | 3 |



401/1

403/B

3983/3

3983/1

3983/2

3983/10

401/1

Deon 9-2/24
Deon 9-2/42

Deon 9-2/24
Deon 9-2/42

Deon 8-2/13
Deon 8-2/31

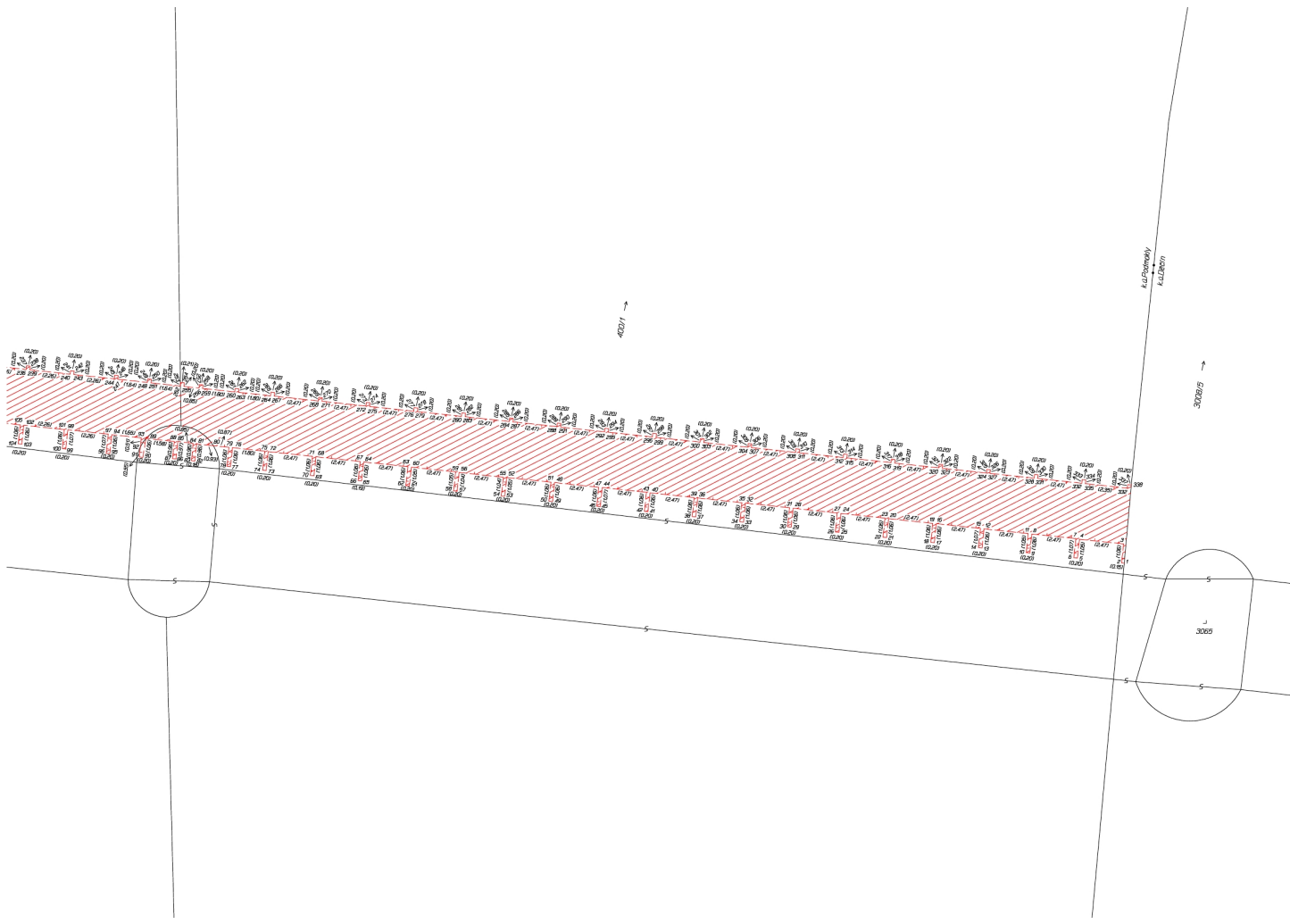
3720/5

3983/7

3983/5

3723/1

Deon 9-2/42
Deon 8-2/31





Povodí Labe, státní podnik

Víta Nejedlého 951/8, Slezské Předměstí, 500 03 Hradec Králové

TELEFON 495 088 111
 E-MAIL labe@pla.cz
 IČO 70890005
 DIČ CZ70890005
 IDDS dbyt8g2
 Obchodní rejstřík vedený u KS v Hradci Králové,
 oddíl A, vložka 9473

XXX

VÁŠ DOPIS Č.J. / ZE DNE

ČÍSLO JEDNACÍ
 PLa/2021/018841 XXX

VYŘIZUJE/LINKA

HRADEC KRÁLOVÉ
 22.9.2021

Lávka pro pěší Děčín – Podmokly

Dne 21.4.2021 jsme obdrželi Vaši žádost o stanovisko k dokumentaci pro stavební řízení na výše uvedenou akci. Podle předložené dokumentace, kterou zpracoval XXX (02/2021), se jedná o stavbu lávky pro pěší a cyklisty přes vodní tok Labe (IDVT 10100002) a Ploučnice (IDVT 10100027) v místě železničního mostu na trati Děčín – Jedlová v k.ú. Podmokly a Děčín.

Lávka je navržena jako spojitá ocelová konstrukce o třech částech vykonzolována z nosné konstrukce stávajícího železničního mostu. Konstrukce předpolí je navržena s tuhými pilíři, pravobřežní nájezdová rampa je řešena trémovou integrovanou konstrukcí z oceli, střední část je tvořena konzolemi sešroubovanými k železničnímu mostu a levobřežní trémová konstrukce je navržena také jako integrovaná.

V rámci realizace lávky je navrženo několik objektů a technologických zařízení – SO 001 Příprava území, SO 101 Předpolí levý břeh, SO 102 Předpolí pravý břeh – prodloužení cyklostezky, SO 201 Lávka přes Labe, SO 401 Osvětlení lávky, SO 801 a SO 802 Vegetační úpravy, kdy je navržen travní porost a výsadby stromů. Stavbou SO 001, SO 101 a SO 102 nedojde k dotčení majetku ve správě Povodí Labe, státní podnik.

SO 201 konstrukce mostu je navržena ze tří částí, krajní části jsou konstruovány jako nesymetricky spojitě nosníky o 3 polích, délka polí levé konstrukce je 25,0 m + 35,0 m + 26,0 m, délka polí pravé pak 23,5 m + 42,5 m + 37,5 m. Nosná konstrukce je tvořena hlavním podélným páteřním nosníkem, který je doplněn o příčníky ve vzdálenosti 2,5 m. Založení lávky je navrženo jako hlubinné u opěr na vrtaných pilotách průměru 900 mm, pilíře jsou založeny plošně. Spodní stavba pilířů je betonová a navazuje na základ, na kterou navazuje ocelová část dřívku pilíře vetknuté do nosné konstrukce. Celá nosná konstrukce je vetknuta do opěr a tvoří integrovaný prvek. Výkopové práce u pilířů P4, P5 a P5 budou prováděny na pozemcích parc. č. 3008, k. ú. Děčín a 401/1, k.ú. Podmokly a dojde k porušení stávajícího břehového opevnění. Dále stavbou dojde k zakrytí stávajících plavebních znaků.

SO 001, SO 101 a SO 102 se nachází v záplavovém území vodního toku Labe při průtoku Q_{100} a SO 001 a SO 102 současně v aktivní zóně záplavového území. Na levém břehu se nachází stávající protipovodňová opatření, kde se v současné době připravuje další etapa PPO (navýšení stávajícího).

Stavbou lávky dojde k dotčení pozemků parc. č. 401/1, 400/1 a 403/8, k.ú. Podmokly a pozemku parc. č. 3008, k.ú. Děčín v majetku státu s právem hospodaření pro Povodí Labe, státní podnik a bude nutné majetkoprávní vypořádání.

K územnímu řízení jsme se vyjadřovali dopisem č.j. PLa/2020/049241 dne 17.12.2020. Podmínky uvedené v tomto vyjádření, pokud nebyly splněny v navazujícím řízení, jsou nadále v platnosti i pro stavební řízení.

Investorem akce bude: Statutární město Děčín, Mírové náměstí 1175/5, 405 38 Děčín IV.

Stavba se nachází ve vodním útvaru OHL_1150 - Labe od toku Jílovský potok po státní hranici, na souřadnicích (S-JTSK) Y: 747429, X: 964996 a OHL_1110 - Ploučnice od toku Robečský potok po ústí do Labe, na souřadnicích (S-JTSK) Y: 747320, X: 965015.

K navrhovanému záměru vydáváme následující **stanovisko správce povodí**:

- a) **Z hlediska zájmů daných platným Národním plánem povodí Labe a Plánem dílčího povodí Horního a středního Labe/ dílčího povodí Ohře, dolního Labe a ostatních přítoků Labe (§ 24 až 26 vodního zákona)** je uvedený záměr možný, protože lze předpokládat, že záměrem nedojde ke zhoršení chemického stavu a ekologického stavu/potenciálu dotčených útvarů povrchových vod a chemického stavu kvantitativního stavu útvarů podzemních vod, a že nebude znemožněno dosažení jejich dobrého stavu/potenciálu.

Z hlediska zájmů daných Plánem pro zvládání povodňových rizik v povodí Labe je uvedený záměr možný.

Toto hodnocení vychází z posouzení souladu předmětného záměru s výše uvedenými platnými dokumenty.

- b) **Z hlediska dalších zájmů sledovaných vodním zákonem a správy vodního toku Labe (IDVT 10100002)** souhlasíme za předpokladu splnění následujících podmínek:
- V aktivní zóně záplavového materiálu nebudou skladovány žádné materiály. Materiály skladované v záplavovém území budou v případě zvýšených průtoků odstraněny, příp. zabezpečeny proti možnému odplavení.
 - Po dokončení stavby požadujeme v případě dotčení stávajícího opevnění uvést dlažbu do původního stavu (kamenná dlažba na sucho, klínovaná kamenem a spárovaná drnem).
 - Při montáži konstrukce lávky a řešení osvětlení v rámci SO 401 nad vodním tokem Labe musí být zabráněno pádu předmětů a částí konstrukce do koryta vodního toku.
 - V případě, že při stavbě dojde k odstraňování starého nátěru železničního mostu, požadujeme provést rozbor barvy na látky PCB. Při zvýšeném obsahu PCB látek požadujeme, aby byl nátěr odstraněn tak, aby nedošlo ke kontaminaci vodní plochy ani přilehlých pozemků.
 - V případě, že dojde k pádu předmětů do koryta vodního toku, požadujeme toto oznámit na Povodí Labe, státní podnik – PS Děčín **XXX** a na Státní plavební správu, pobočka Děčín a napadený materiál neprodleně odstranit.
 - Podpůrné konstrukce nesmí zasahovat do podjezdného profilu při max. plavební hladině.
 - Z důvodu zakrytí stávajících plavebních znaků požadujeme jejich přemístění na lávku pro pěší včetně osvětlení.
 - **V případě vegetační úpravy SO 801 nesouhlasíme s výsadbou jilmu u pilíře na pravém břehu.** U ostatní výsadby v rámci SO 802 na levém břehu upozorňujeme na občasné zatápnění vodou (tento prostor není chráněn PPO).
 - Před zahájením stavebních prací bude vyřešeno majetkoprávní vypořádání na trvalé zábory (podpůrné konstrukce lávky).
 - Požadujeme předložit ke schválení povodňový a havarijný plán na Povodí Labe, státní podnik – vodohospodářský dispečink.
 - Požadujeme přizvání k jednání před výstavbou (projednávání realizační projektové dokumentace) a při výstavbě na kontrolní dny na Povodí Labe, státní podnik – PS Děčín **XXX**
- XXX**
- Požadujeme dodržet podmínky z ostatních vyjádření.
 - V záplavovém území požadujeme zachovat stávající niveletu terénu (terén nebude navyšován).
 - Při výstavbě nesmí dojít k porušení stávajícího protipovodňového opatření.
 - Při realizaci stavby požadujeme zajistit možnost výstavby PPO při stoupající hladině vodního toku Labe.

- Levobřežní část rampy lávky se nachází v blízkosti inundačních mostových polí a může ovlivnit průtokové poměry v této oblasti. Vzhledem blízkosti stavby protipovodňové ochrany města Děčín, požadujeme ověřit na matematickém modelu záplavového území Labe, zda nedojde v této části vlivem stavby lávky k ovlivnění návrhových parametrů PPO.

Upozorňujeme, že na železničním mostě je elektrické zařízení v majetku Povodí Labe, státní podnik pro napájení osvětlení plavebních znaků labské vodní cesty, umístěných na mostní konstrukci. Při výstavbě proto pravděpodobně dojde ke kolizi s tímto naším kabelovým vedením. Před zahájením prací je proto nutné jeho trasu v terénu vytyčit a v projektu zohlednit případné křížení a souběh kabelů dle ČSN. Kontaktní osoba **XXX**

Upozorňujeme na skutečnost, že Povodí Labe, státní podnik nenese odpovědnost za škody způsobené průchodem povodňových průtoků.

Dále upozorňujeme na možnou kolizi s výstavbou další etapy PPO na levém břehu (navýšení stávajícího) a případnou koordinaci.

Stavba se nachází v EVL Porta Bohemica a CHKO České Středohoří a je nutné toto projednat také s Agenturou ochrany přírody a krajiny Ústí nad Labem.

- c) **Z hlediska majetkových vztahů sdělujeme**, že se navržený záměr dotýká majetku státu (pozemky parc. č. 401/1, 400/1 a 403/8, k.ú. Podmokly a pozemek parc. č. 3008, k.ú. Děčín), k němuž vykonává právo vlastníka Povodí Labe, státní podnik, a z tohoto důvodu bude účastníkem případných správních řízení, vedených k tomuto záměru podle vodního nebo stavebního zákona. Podmínkou pro udělení souhlasu vlastníka pozemku se stavebním záměrem, v souladu s ustanovením §184a zákona č. 183/2006 Sb., o územním plánování a stavebním řádu, ve znění pozdějších předpisů, je majetkoprávní vypořádání záměrem (stavbou, činností) dotčeného majetku státu.

Ve věci uzavření příslušných smluvních vztahů se formou žádosti (s uvedením čísla jednacího tohoto stanoviska) obraťte na Povodí Labe, státní podnik – Závod Roudnice nad Labem, Nábřeží 311, 413 01 Roudnice nad Labem **XXX**), přičemž Vaše žádost musí být doplněna o následující doklady:

- identifikační údaje smluvní strany, případně zplnomocnění pro zastupující osobu,
- kontaktní údaje žadatele,
- katastrální situační výkres se zákresem předpokládaného trvalého a dočasného záboru pozemků včetně vyčíslení ploch těchto záborů,
- pro udělení souhlasu vlastníka pozemku se stavebním záměrem – 2 x katastrální situační výkres (v souladu se zněním vyhlášky č. 499/2006 Sb., o dokumentaci staveb, v platném znění), jehož popisové pole musí obsahovat údaje o stavebníkovi, zpracovateli projektové dokumentace, názvu stavebního záměru, názvu (obsahu) výkresu, stupni projektové dokumentace, měřítku, datu zhotovení výkresu; ověřený projektantem (autorizovanou osobou), který projektovou dokumentaci zpracoval (razítko a podpis).

Podmínky udělení souhlasu vlastníka pozemků se stavebními záměry cizích stavebníků realizovaných na určeném majetku (pozemcích nebo stavbách) Povodí Labe, státní podnik (dle §184a stavebního zákona) v návaznosti na nezbytné majetkoprávní vypořádání jsou popsány na stránkách www.pla.cz – Často kladené dotazy – Informace pro žadatele.

Toto stanovisko, které je podkladem pro vydání rozhodnutí nebo jiného opatření vodoprávního nebo jiného správního úřadu, nebo samosprávného orgánu, platí **2 roky** od data jeho vydání, pokud v této době nebylo využito pro vydání platného rozhodnutí nebo jiného opatření správními nebo samosprávnými orgány.

XXX

Na vědomí: PL – Z3 Roudnice nad Labem – PS Děčín, oTPČ, PTÚRL