

## Smlouva o zajištění oprávnění k užívání mapových databází

Číslo smlouvy uživatele: 155/2022

Číslo smlouvy vykonavatele: 600\_LS\_JJe\_22\_012

uzavřená podle § 1746 odst. 2 zákona č. 89/2012 Sb., občanský zákoník,  
(dále jen „smlouva“)

### Smluvní strany

#### 1. Česká republika – Ministerstvo vnitra

**se sídlem:** Nad Štolou 936/3, 170 34 Praha 7

**IČO:** 00007064

**DIČ:** CZ00007064



**Zastoupená:** Ministerstvem vnitra – generálním ředitelstvím Hasičského záchranného sboru České republiky, plk. Ing. Janem Brothánkem, ředitelem odboru komunikačních a informačních systémů, (dále jen „MV-GŘ HZS ČR“)


**Doručovací adresa:** MV-GŘ HZS ČR, Kloknerova 26, 148 01 Praha 414

**Bankovní spojení:** ČNB Praha 1

**Číslo účtu:** 8908-881/0710

**Identifikátor datové schránky:** 84taiur

**Kontaktní osoba ve věcech smluvních:**   


**Kontaktní osoba ve věcech technických a převzetí zboží:**  


(dále jen „uživatel“)

#### 2. CEDA Maps a.s.

**se sídlem:** Jihlavská 1558/21, 140 00 Praha 4

**Zastoupená:**  předseda představenstva

 členka představenstva

**IČO:** 26429632

**DIČ:** CZ26429632

**Bankovní spojení:** 

**Číslo účtu:**

**Kontaktní osoba:**

**E-mail:**

**Telefon:**

zapsaná v obchodním rejstříku vedeném Městským soudem v Praze, oddíl B, vložka 7038

(dále jen „vykonavatel“)

## Úvod

Podkladem pro uzavření této smlouvy je nabídka vykonavatele ze dne 11.7.2022 podaná prostřednictvím elektronického tržiště, na základě zadávacího řízení „N006/22/V00014493 – GIS- mapové podklady“ vyhlášeného podle zákona č. 134/2016 Sb., o zadávání veřejných zakázek ve znění pozdějších předpisů, a zveřejněného pod číslem ID zakázky N006/22/V00014493 v elektronické tržišti NEN, která byla vybrána jako nejvýhodnější.

Vykonavatel prohlašuje, že mu náleží veškerá oprávnění k majetkovým databázím, které jsou uvedeny v čl. II smlouvy, jakožto předmětům ochrany duševního vlastnictví, zejména vykonává výlučná majetková práva k nim podle zákona č. 121/2000 Sb., o právu autorském, o právech souvisejících s právem autorským a o změně některých zákonů (autorský zákon), ve znění pozdějších předpisů. Vykonavatel dále prohlašuje, že veškerá tato práva byla z jeho strany s jejich nositeli řádně vypořádána a nikomu nepřisluší a nebude příslušet právo na jakoukoliv dodatečnou odměnu či poplatek požadovanou po uživateli, či nárok na jakékoli jiné plnění související s realizací práv uživatele podle této smlouvy.

## II.

### Předmět smlouvy a termín dodání

Vykonavatel se zavazuje, v rozsahu touto smlouvou stanoveném, uživateli zajistit oprávnění k výkonu práv duševního vlastnictví k dále specifikovaným mapovým databázím (dále jen „licence“):

#### „Mapová data“

a to ve vektorovém formátu SHP včetně georeferenční informace. Rozsah mapových databází zahrnuje celou Českou republiku s 20 km příhraničím (dále jen „mapové databáze“).

Podrobný popis mapových databází z hlediska technické specifikace je uveden v příloze č. 1, která je nedílnou součástí této smlouvy. Rozsah licence k mapovým databázím z hlediska právní specifikace je uveden v čl. V smlouvy.

Mapové databáze předá vykonavatel uživateli na hmotném nosiči (DVD) do 10 dnů ode dne nabytí účinnosti smlouvy, a to včetně veškeré potřebné dokumentace.

Vykonavatel se dále zavazuje uživateli zajistit upgrade mapových databází a jejich předání na hmotném nosiči (DVD) ke dni 31. 8. 2022 resp. ke dni 1. 12. 2022 a tomu odpovídající licence. O předání bude mezi stranami pořízen protokol.

O předání mapových databází (jednotlivých upgrade) bude mezi smluvními stranami pořízen předávací protokol (dále jen „protokol“). Dnem předání nabývá uživatel vlastnické právo k příslušnému hmotnému nosiči.

## III.

### **Cena za zajištění mapových databází**

Cena byla sjednána při potvrzení návrhu této smlouvy mezi smluvními stranami ve smyslu zákona č. 526/1990 Sb., o cenách, ve znění pozdějších předpisů, jako maximální a konečná, pro sjednaný předmět smlouvy nepřekročitelná, zahrnující veškeré náklady vykonavatele, odměnu za poskytnutí práv k předmětům ochrany duševního vlastnictví, převod vlastnických práv, a další případné poplatky či jiné finanční plnění (dále jen „cena“). Cena včetně DPH se stanovuje připočtením sazeb DPH platných v den fakturace podle zákona č. 235/2004 Sb., o dani z přidané hodnoty, ve znění pozdějších předpisů.

#### **Cena celkem za mapová data:**

Cena bez DPH	826 000 Kč
DPH 21 %	173 460 Kč
<b>Celková cena vč. DPH</b>	<b>999 460 Kč</b>

(slovy: devět set devadesát devět tisíc čtyři sta šedesát korun českých.)

#### **Celková cena se skládá z:**

<b>Upgrade mapových dat k 31. 8. 2022</b>	413 000 Kč
DPH 21%	86 730 Kč
<b>Celkem vč. DPH</b>	<b>499 730 Kč</b>

(slovy: čtyři sta devadesát devět tisíc sedm set třicet korun českých.)

<b>Upgrade mapových dat k 1. 12. 2022</b>	413 000 Kč
DPH 21%	86 730 Kč
<b>Celkem vč. DPH</b>	<b>499 730 Kč</b>

(slovy: čtyři sta devadesát devět tisíc sedm set třicet korun českých.)

V ceně jsou zahrnuty i veškeré náklady spojené s dopravou na místo plnění a případná možná rizika (inflační, cenové či měnové vlivy apod.).

## **IV.**

### **Platební podmínky**

Cena bude vykonavateli zaplacená ve dvou splátkách na základě daňového dokladu (dále jen „faktura“) vystaveného vykonavatelem po převzetí mapových dat uživatelem.

Faktura (daňový doklad) bude vykonavatelem vystavena v českém jazyce a musí obsahovat náležitosti daňového dokladu podle § 29 a násl. zákona č. 235/2004 Sb., o dani z přidané hodnoty, ve znění pozdějších předpisů, podle občanského zákoníku (např. § 435) a dle zákona č. 563/1991 Sb., o účetnictví, ve znění pozdějších předpisů (včetně evidenčního čísla smlouvy a dále vyčíslení zvlášť ceny v Kč bez DPH, zvlášť DPH a cenu v Kč včetně DPH). K faktuře musí být přiložen originál příslušného protokolu. Lhůta splatnosti činí třicet (30) dnů ode dne doručení faktury na doručovací adresu uživatele.

Vykonavatel je povinen vystavit fakturu nejpozději do dvou pracovních dnů od převzetí mapových databází, a posléze vždy do dvou pracovních dnů od převzetí jednotlivého upgrade mapových databází uživatelem.

Pro vyloučení pochybností se uvádí, že vykonavatel není oprávněn vystavit fakturu podle této smlouvy dříve, než po podpisu protokolu smluvními stranami. Datem uskutečnění zdanitelného plnění je datum převzetí mapových databází (jednotlivých upgrade).

Smluvní strany se dohodly, že platba bude provedena v českých korunách (CZK) výhradně na účet vykonavatele uvedený v čl. I smlouvy. Pokud vykonavatel nemá účet zřízený v peněžním ústavu na území České republiky, bankovní poplatky za zahraniční platbu jdou na vrub vykonavatele.

Fakturace po splnění požadovaných podmínek dodávky se uskuteční na adresu:

**MV - GRĚ HZS ČR pošt. příhr. 69**  
**Kloknerova 26**  
**148 01 Praha 414**

na faktuře bude jako uživatel uvedeno:

**ČR - Ministerstvo vnitra**  
**Nad Štolou 936/3**  
**170 34 Praha 7**

zastoupené – kontaktní adresa:

**MV – GRĚ HZS ČR**  
**Kloknerova 26**  
**pošt. příh. 69**  
**148 01 Praha 414**

Cena (splátka) se považuje za uhrazenou okamžikem odepsání fakturované ceny z bankovního účtu uživatele. Pokud uživatel uplatní nárok na odstranění vad ve lhůtě splatnosti faktury, není uživatel povinen až do odstranění vad uhradit cenu (splátku). Okamžikem odstranění vady začne běžet nová lhůta splatnosti faktury v délce třiceti (30) kalendářních dnů.

Uživatel nebude poskytovat vykonavateli jakékoliv zálohy na úhradu ceny zboží nebo jeho části a vykonavatel prohlašuje, že žádnou zálohovou platbu nepožaduje a požadovat nebude.

Uživatel je oprávněn před uplynutím lhůty splatnosti faktury vrátit bez zaplacení fakturu, která neobsahuje náležitosti stanovené právními předpisy, touto smlouvou nebo budou-li tyto údaje uvedeny chybně či fakturu, ke které nebude přiložen protokol. Vykonavatel je povinen podle povahy nesprávnosti fakturu opravit nebo nově vyhotovit. V takovém případě není uživatel v prodlení se zaplacením ceny (splátky) a lhůta splatnosti faktury se staví. Okamžikem doručení náležitě doplněné či opravené faktury začne běžet nová lhůta splatnosti faktury v délce 30 (třiceti) kalendářních dnů ode dne doručení faktury na kontaktní adresu uživatele.

Smluvní strany si dojednaly, že uživatel je oprávněn provést zajišťovací úhradu daně z přidané hodnoty ve smyslu § 109a zákona č. 235/2004 Sb., o dani z přidané hodnoty, ve znění pozdějších předpisů, na účet příslušného správce daně, jestliže se vykonavatel stane ke dni uskutečnitelného zdanitelného plnění nespolehlivým plátcem daně ve smyslu

ustanovení § 106 zákona č. 235/2004 Sb., o dani z přidané hodnoty, ve znění pozdějších předpisů.

## **V. Rozsah licence**

Vykonavatel poskytuje uživateli licenci (licence k jednotlivým upgrade) jako nevýhradní.

License opravňuje uživatele k výkonu práv duševního vlastnictví v rozsahu užití mapových databází (jednotlivých upgrade) pro potřeby projektu NIS IZS a TCTV 112 (dále jen „projekty“) a pro vývoj informačních systémů v rámci těchto projektů. Licence se poskytuje pro území České republiky a příhraničí do 20 km, na celou dobu trvání majetkových práv k mapovým databázím, přičemž je neomezená množstevním rozsahem a rozsahem užití, zejména počtem konečných uživatelů či mírou užívání. Licenci není uživatel povinen využít.

Součástí licence je i oprávnění vytvářet v rámci projektů z mapových databází mapové kompozice a užívat je k mapovým službám, zejména z nich vytvářet tištěná či elektronická díla v neomezeném množství (velikosti a formátu) pod podmínkou uvedení copyrightu vykonavatele.

Uživatel může licenci zcela nebo zčásti, bezúplatně poskytnout třetí straně formou podlicence, nebo licenci na třetí stranu postoupit, s čímž vykonavatel vyslovuje souhlas; to vše pokud má být licence nebo podlicence i nadále užívána výlučně pro účely projektů (tzn. pro potřeby složek integrovaného záchranného systému) nebo vývoj informačních systémů v rámci projektů; uživatel je za tímto účelem oprávněn pořizovat rozmnoženiny mapových databází.

Mapové databáze jsou oprávněny užívat jako koneční uživatelé složky integrovaného záchranného systému.

Uživatel je povinen zabezpečit mapové databáze před jejich zneužitím.

## **VI. Omezení**

Tato smlouva neumožňuje uživateli užití mapové databáze jiným způsobem, než jak je uvedený v čl. VI. této smlouvy. Uživatel bere na vědomí, že mapové databáze (data, která obsahují), jsou chráněny autorským právem, a mohou představovat obchodní tajemství vykonavatele, nebo jeho dodavatelů, pokud tak vykonavatel určí. Neoprávněné reprodukce a distribuce, a to jakýmkoliv způsobem, které tato smlouva výslovně nepovoluje, jsou zakázány. Uživatel bude neprodleně informovat vykonavatele o každém zjištění porušení podmínek užití mapových databází, o kterém se dozví.

## **VII. Povinnost mlčenlivosti**

Vykonavatel se zavazuje zachovávat ve vztahu ke třetím osobám mlčenlivost o informacích, které při plnění této smlouvy získá od uživatele nebo o uživateli či jeho zaměstnancích a spolupracovnících a nesmí je zpřístupnit bez písemného souhlasu uživatele žádné třetí osobě ani je použít v rozporu s účelem této smlouvy, ledaže se jedná:

- a) informace, které jsou veřejně přístupné, nebo
- b) případ, kdy je zpřístupnění informace vyžadováno zákonem nebo závazným rozhodnutím oprávněného orgánu.

Za porušení povinnosti mlčenlivosti osobami, které se budou z jeho strany podílet na plnění této smlouvy, odpovídá vykonavatel, jako by povinnost porušil sám.

Veškerá komunikace mezi smluvními stranami bude probíhat prostřednictvím osob oprávněných jednat jménem smluvních stran či kontaktních osob.

## VIII.

### Škoda a ukončení smlouvy

Smluvní strany se zavazují, že si poskytnou náhradu škody, která druhá smluvní straně vznikne v důsledku porušení kterékoliv své povinnosti sjednané touto smlouvou.

Uživatel zavazuje k úhradě smluvní pokuty ve výši 10.000,- Kč (slovy: deset tisíc korun českých) za každý jednotlivý případ porušení své povinnosti stanovené čl. VI. této smlouvy.

Poskytovatel se zavazuje k úhradě smluvní pokuty ve výši 10 000,- Kč (slovy: deset tisíc korun českých) za každý jednotlivý případ porušení svého prohlášení v čl. I o vypořádání práv ochrany duševního vlastnictví k majetkovým databázím s jejich nositeli.

Jestliže vykonavatel poruší jakoukoli povinnost podle čl. VII., zavazuje se uhradit uživateli smluvní pokutu ve výši 10 000,- Kč (slovy: deset tisíc korun českých) za každé jednotlivé porušení povinnosti.

Při nedodržení termínu splatnosti řádně vystavené faktury – daňového dokladu uživatelem je vykonavatel oprávněn požadovat po něm úhradu úroku z prodlení z dlužné částky ve smyslu občanského zákoníku.

Smluvní pokuta a úrok z prodlení jsou splatné do čtrnácti kalendářních dnů ode dne jejich uplatnění.

Zaplacením smluvní pokuty nebo úroku z prodlení není dotčen nárok smluvních stran na náhradu škody v plné výši ani povinnost vykonavatele řádně plnit smlouvu.

Uživatel je oprávněn od této smlouvy odstoupit nebo ji vypovědět bez výpovědní doby v případě, že:

- a) vykonavatel poruší jakékoli povinnosti podle čl. VII.,
- b) vykonavatel nezajistí mapové databáze (jednotlivé upgrady) v právní a technické specifikaci podle této smlouvy,
- c) vůči majetku vykonavatele probíhá (bude zahájeno) insolvenční řízení, v němž bylo (bude) vydáno rozhodnutí o úpadku, pokud to právní předpisy umožňují,
- d) insolvenční návrh na vykonavatele byl zamítnut proto, že majetek vykonavatele nepostačuje k úhradě nákladů insolvenčního řízení,
- e) vykonavatel vstoupí do likvidace.

Vykonavatel je oprávněn od smlouvy odstoupit v případě, že:

- a) uživatel bude v prodlení s úhradou ceny (splátky) po dobu delší než šedesát kalendářních dnů,
- b) pokud uživatel nezajistí podmínky pro řádné předání mapových databází a tuto skutečnost po upozornění nenapraví ani v přiměřené, nejméně 10 denní, lhůtě.
- c) uživatel poruší jakoukoliv svou povinnost stanovenou čl. V a čl. VI této smlouvy.

Účinky každého odstoupení od smlouvy nastávají okamžikem doručení písemného projevu vůle odstoupit od této smlouvy druhé smluvní straně. Odstoupení od smlouvy se nedotýká zejména nároku na náhradu škody, smluvní pokuty a povinnosti mlčenlivosti.

## IX.

### Doba platnosti

Tato smlouva nabývá platnosti dnem podpisu obou smluvních stran a účinnosti dnem jejího zveřejnění v registru smluv podle zákona č. 340/2015 Sb., o zvláštních podmínkách účinnosti některých smluv, uveřejňování těchto smluv a o registru smluv (zákon o registru smluv), ve znění pozdějších předpisů.

Zveřejnění zajistí uživatel při dodržení podmínek dotčených právních předpisů na úseku ochrany osobních údajů.

Smlouva je uzavřena na dobu trvání majetkových práv k mapovým databázím.

## **X. Ostatní ujednání**

Kontaktní osobou vykonavatele je: 

Vykonavatel je povinen archivovat originální vyhotovení smlouvy včetně jejích dodatků, originály účetních dokladů a dalších dokladů vztahujících se k realizaci předmětu této smlouvy po dobu 10 let od zániku této smlouvy. Po tuto dobu je vykonavatel povinen umožnit osobám oprávněným k výkonu finanční kontroly provést kontrolu dokladů souvisejících s plněním této smlouvy.

Vykonavatel je povinen upozornit uživatele písemně na existující či hrozící střet zájmů bezodkladně poté, co střet zájmů vznikne nebo vyjde najevo, ledaže při vynaložení veškeré odborné péče nemohl střet zájmů zjistit před uzavřením této smlouvy.

Vykonavatel souhlasí se zveřejněním své identifikace a dalších údajů uvedených ve smlouvě.

Vykonavatel prohlašuje, že mu náleží veškerá oprávnění v rozsahu práv autorských a práv souvisejících s právem autorským a dále práv průmyslového vlastnictví. Dárce dále prohlašuje, že veškerá tato práva byla z jeho strany s jejich nositeli řádně vypořádána a nikomu (ani kolektivnímu správci) nepřísluší a nebude příslušet právo na jakoukoliv dodatečnou odměnu či poplatek požadovanou po obdarovaném, či nárok na jakékoli jiné plnění související s realizací práv obdarovaného podle této smlouvy.

## **XI. Závěrečná ustanovení**

1. Smluvní strany vylučují aplikaci ustanovení § 557 občanského zákoníku na tuto smlouvu.
2. Smluvní strany se dohodly, že vykonavatel přebírá podle § 1765 občanského zákoníku riziko změny okolností, zejména v souvislosti s cenou za poskytnuté plnění.
3. Smluvní strany se dohodly na uplatnění ustanovení § 576 občanského zákoníku, při posuzování vlivu nicotnosti (vady) této smlouvy na ostatní ustanovení.
4. Vztahy touto smlouvou neupravené se řídí platným českým právním řádem zejména občanským zákoníkem.
5. Tuto smlouvu lze měnit, doplňovat či zrušit pouze dohodou smluvních stran, a to písemnými listinnými dodatky číslovanými vzestupnou řadou; jiná ujednání jsou neplatná.
6. Smluvní strany se zavazují, že veškeré spory vzniklé v souvislosti s realizací smlouvy budou řešeny nejprve smírnou cestou – dohodou. Nedojde-li k dohodě, bude spor projednán před příslušným českým soudem podle českého právního řádu.

7. Veškerá korespondence mezi smluvními stranami, včetně jejich prohlášení, je bez vlivu na sjednaný obsah práv a povinností smluvních stran podle této smlouvy, není-li ve smlouvě stanoveno jinak.
8. Tato smlouva bude elektronicky podepsaná.
9. Každá ze smluvních stran prohlašuje, že tuto smlouvu uzavírá svobodně a vážně, že považuje obsah této smlouvy za určitý a srozumitelný a že jsou jí známy veškeré skutečnosti, jež jsou pro uzavření této smlouvy rozhodující, na důkaz čehož připojují smluvní strany k této smlouvě své podpisy.
10. Smluvní strany prohlašují, že předem souhlasí, v souladu se zněním zákona č. 106/1999 Sb., o svobodném přístupu k informacím, ve znění pozdějších předpisů, s možným zpřístupněním, či zveřejněním celé této smlouvy v jejím plném znění, jakož i se zveřejněním všech úkonů a okolností s touto smlouvou souvisejících, ke kterému může kdykoliv v budoucnu dojít.
11. Nedílnou součástí této smlouvy jsou přílohy:
  - Příloha č. 1 – Podrobný popis mapových databází
  - Příloha č. 2 – Servisní střediska
  - Příloha č. 3 – Čestné prohlášení o odpovědném zadávání

V Praze dne

V Praze dne ..... 2022



Předseda představenstva CEDA Maps a.s.  
vykonavatel



plk. Ing. Jan Brothánek  
ředitel odboru KIS HZS ČR  
uživatel



Členka představenstva CEDA Maps a.s.



## LICENCE NIS IZS a TCTV 112

### Technická specifikace: GIS – mapová data

Prvky, licence a vlastnosti požadované nad rámec původní licence NIS IZS 2021 jsou vyznačeny červeně

**Uživatelé:** IZS - HZS ČR

**Dodávka:** 2x v roce 2022 ( 31. srpen, 1. prosinec)

**Územní rozsah licence:** Česko + 0-20 km příhraničí (viz seznam prvků)

Legenda územního rozsahu: (-) v příhraničí nepoptáváme  
(\* ) v příhraničí do 5 km  
(\*\* ) v příhraničí do 20 km

#### Sít' pozemních komunikací:

- **Pozemní komunikace (\*\*)**
- **Příslušnost úseku komunikace k ZSJ (-)**
- **Číslo silnic i s indexy u souběžných tahů (-)**
- **Maximální sklon na úseku (-)**
- **Rychlostní omezení na úseku (\*)**
- **Restrikce na úseku (\*)**
- **Maximální povolené rozměry vozidel na úseku (\*)**
- **Informace o jízdnicích pruzích (\*)**
- **Propojení jízdnic pruhů v křižovatce (\*)**
- **Manévr (\*)**
- **Počáteční a koncový uzel na úseku komunikace (\*\*)**
- **Křižovatka (\*\*)**
- **Uliční sít' (\*\*)**
- **Ulice v křižovatkách (\*\*)**
- **Propojení s LT TMC (-)**
- **Metadata o propojení (-)**
- **Staničení ULS (-)**
- **Kilometrovníky na dálnicích (\*) a silnicích I. třídy (-)**
- **Dálniční exit (\*\*)**
- **SOS hlásky (\*)**
- **Most (\*\*)**
- **Podjezd (\*\*)**
- **Tunel (\*\*)**
- **Rozšířené atributy pro Routing vozidel IZS (-)**

#### Železnice:

- **Železnice (\*\*)**
- **Železniční přejezd (\*\*)**
- **Hektometrůž železniční sítě (-)**
- **Metro a tramvaj (-)**
- **Lanovka a vlek (\*)**

#### Reprezentace adres:

- **Reprezentace adres (-)**

#### Zájmové body:

- **Zájmový bod - 55 kategorií (-/\* - dle kategorie zájmových bodů)**
- **Vstupní bod k zájmovému bodu (\*)**

#### Turistická data:

- **Pěší turistika (\*)**

- Cyklistická infrastruktura (\*)
- Lyžařská běžecká trasa (\*)
- Zimní značení (\*)
- Lyžařská sjezdová trasa (\*)
- Bobová/sáňkařská dráha (\*)
- Rozcestník (\*)

Další geografické vrstvy:

- Vodní plocha (\*\*)

Legenda u zájmových bodů:

(s) dodávána subklasifikace českých zájmových bodů

Kategorie zájmových bodů:

- **Autobusové stanoviště (\*)**
- Autoopravna (-)
- Banka (\*)
- Čerpací stanice (s) (\*)
- Divadlo (\*)
- Elektrárna (s) (\*)
- Golfové hřiště (\*)
- Heliport (\*)
- Hotel, motel (\*)
- Hraniční přechod (\*)
- Hřbitov (\*)
- Kemp (\*)
- Kino (\*)
- Kluziště (\*)
- Knihovna (\*)
- Koncertní hala (\*)
- Kulturní centrum (\*)
- Lékař (\*)
- Lékárna (-)
- Letiště s pravidelným provozem (\*)
- Letiště s nepravidelným provozem (\*)
- Lyžařské středisko (\*)
- Místo pro bohoslužby (\*)
- Muzeum (\*)
- Nemocnice/poliklinika (\*)
- Obchod (\*)
- Obchodní centrum (\*)
- Obchodní dům (\*)
- Odpočívka (\*)
- Opera (\*)
- Ostatní zdravotnické zařízení (s) (\*)
- Parkoviště – kryté (s) (\*)
- Parkoviště – otevřené (s) (\*)
- Plavecký bazén (\*)
- Plocha pro SLZ (\*)
- Policejní stanice (s) (\*)
- Pošta (\*)
- Přírodní koupaliště (\*)
- Přístav, přístaviště (s) (\*)
- Restaurace (-)

- **Skládka (\*)**
- **Soudní budova (\*)**
- **Sportovní centrum (\*)**
- **Stadión (\*)**
- **Stanice hasičského záchranného sboru (\*)**
- **Stanice Horské služby (\*)**
- **Státní úřad (\*)**
- **Škola (s) (\*)**
- **Tenisové kurty (\*)**
- **Turistická informační kancelář (\*)**
- **Vysoká škola (\*)**
- **Výstaviště (\*)**
- **Zastávka veřejné dopravy (s) (\*)**
- **Zubař (\*)**
- **Železniční stanice/zastávka, stanice metra (s) (\*)**

## **Servisní střediska**

CEDA Maps a.s.

Jihlavská 1558/21, 140 00 Praha 4

Gromešova 769, 621 00 Brno-Řečkovice

Technická 4308, 821 04 Bratislava, Slovensko

## Čestná prohlášení

### I.

Ve smyslu § 6 odst. 4 zákona č. 134/2016 Sb., o zadávání veřejných zakázek, ve znění pozdějších předpisů (odpovědné veřejné zadávání) čestně prohlašuji za společnost **CEDA Maps a.s.**, že při plnění veřejné zakázky zadávané pod názvem „**GIS – mapové podklady**“:

- nebude docházet k porušování zákonného standardu pracovních podmínek dle zákoníku práce, právních předpisů v oblasti zaměstnanosti a BOZP,
- nebude docházet k porušování mezinárodních úmluv o lidských právech, sociálních či pracovních právech, zejména úmluv Mezinárodní organizace práce (ILO) uvedených v příloze X směrnice č. 2014/24/EU,
- nebude docházet k diskriminaci malých a středních podniků v případě, že se budou na plnění veřejné zakázky podílet poddodavatelé,
- nebude docházet k vytváření problémových podmínek a vztahů v dodavatelském řetězci, zejména pro malé a střední podniky, jako např. opožděná splatnost faktur, nelegální zaměstnávání osob, porušování BOZP, nedodržování právních předpisů o ochraně životního prostředí apod.,
- bude používat dopravní techniku a stavební stroje v souladu s aktuálními ekologickými normami.

### II.

Ve smyslu dopadu sankcí proti Rusku a Bělorusku do oblasti veřejných zakázek čestně prohlašuji za společnost **CEDA Maps a.s.**, že při plnění veřejné zakázky zadávané pod názvem „**GIS – mapové podklady**“, se na plnění, které nabízím, nevztahují mezinárodní sankce. Současně prohlašuji, že si nejsem vědom skutečnosti, že by se mezinárodní sankce vztahovaly na poddodavatele, které budu v průběhu plnění veřejné zakázky využívat.

Dále příkládám čestná prohlášení od svých poddodavatelů, že nepodléhají sankci. Poddodavatelé nebudou využiti.



Předseda představenstva CEDA Maps a.s.



Členka představenstva CEDA Maps a.s.