

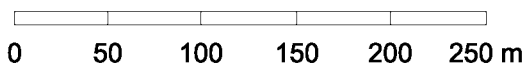
Předmět pachtu - Smolnická výsypka
v k. ú. Božičany

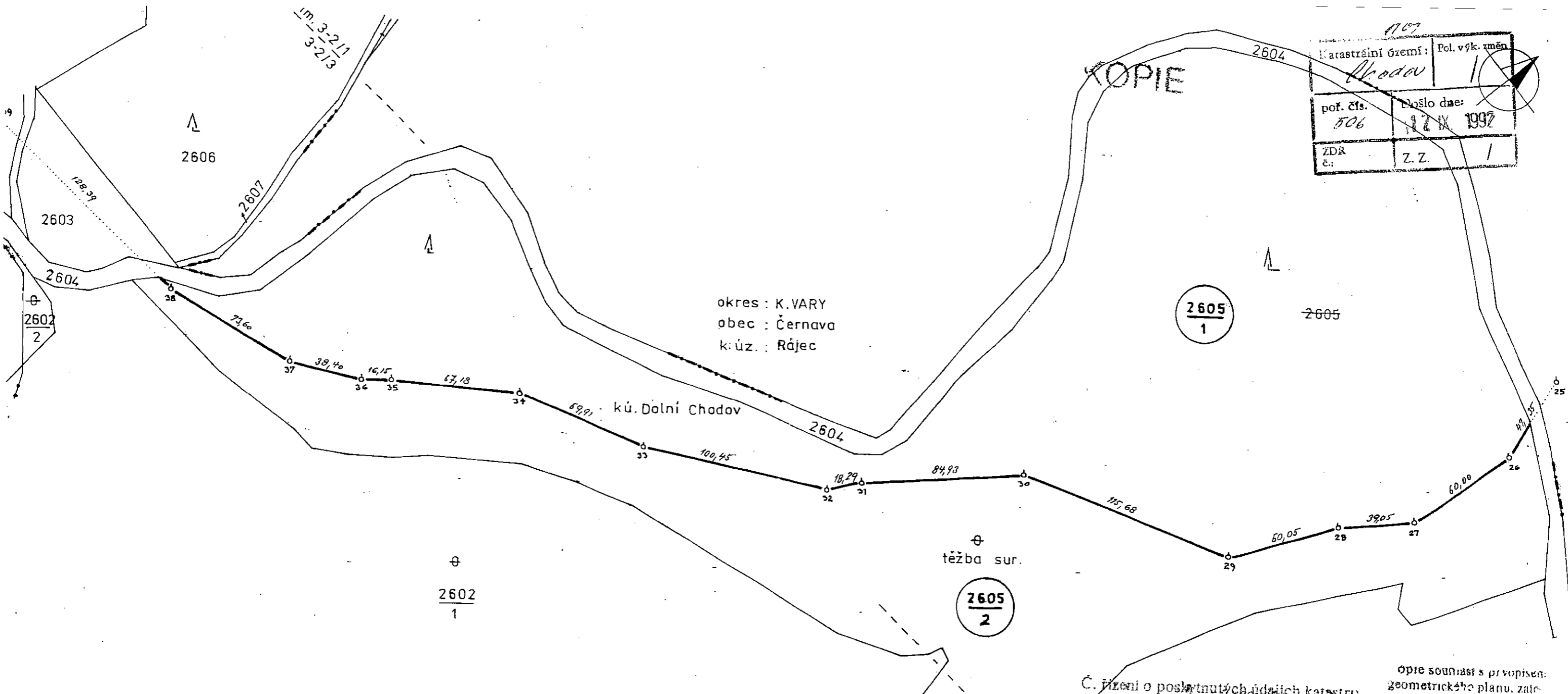


1:4 000

K. ú. Dolní Chodov

K. ú. Božičany





opie souhlasí s přivápení geometrického planu, zate-
Č. řízení o poskytnutých údajích katastru.

VÝKAZ VÝMĚR PODLE EVIDENCE NEMOVITOSTÍ														
Dosavadní stav			Nový stav											
Parcelní číslo	Výměra		Druh pozemku	Parcelní číslo	Výměra		Druh pozemku	Nabyvatel	Kvalita výměry	Porovnání se stavem evidence právních vztahů				Poznámka
	ha	m ²			ha	m ²				Parcelní číslo		Číslo listu vlast.	Výměra dílu	
										v PK	v EN		ha	m ²
díl 1 2605	5 66 44		os.p.	díl 1 2605/1	5 66 44		os.p.	1	0		díl 1 2605	116	5 66 44	celá
díl 2 2605	6 00 00		ost.p.	díl 2 2605/1	1 78 48		ost.p.	2	0		díl 2 2605	116	1 78 48	
				2605/2	4 21 52		ost.p.	2	0		díl 2 2605	116	4 21 52	
	11 66 44				11 66 44									
Nabyvatelé : 1)			Dosavadní											
2)			Palivový kombinát Vřesová											

trubky

Název listu a přesností

Soulad číslování parcel s údaji

Výměra: 1 - z přímo měřených měř
vypočtena 2 - z vyrovnaných souřadnic
0 - graficky

Souřadnice bodů označených čísly a ostatní měřičské údaje jsou uloženy ve všeobecné dokumentaci

Geod. úřad Č.Ú.Ú. - 1991

VÝKAZ DOSAVADNÍHO A NOVÉHO STAVU ÚDAJŮ KATASTRU NEMOVITOSTÍ

Dosavadní stav			Nový stav													
Označení pozemku parc. číslem	Výměra parcely		Druh pozemku Způsob využití	Označení pozemku parc. číslem	Výměra parcely		Druh pozemku Způsob využití	Typ stavby Způsob využití	Zpús. určení výměr	Porovnání se stavem evidence právních vztahů						
	ha:	m ²			ha:	m ²				Díl přechází z pozemku označeného v katastru nemovitosti	dřívejší poz. - evidenci	Číslo listu vlastnický	Výměra dílu ha: m ²	Označení dílu		
2631	42	55	ostat. pl. jiná plocha	2631/5	11	51	ostat. pl. jiná plocha		0	2631	2188	11	51			
				2631/6	31	04				ostat. pl. jiná plocha		0	2631	2188	31	04
2633	2	59	ostat. pl. jiná plocha	2633/4	2	10	76	ostat. pl. jiná plocha		0	2633	2188	2	10	76	
				2633/5	19	73	ostat. pl. jiná plocha					0	2633	2188	19	73
				2633/6	28	81	ostat. pl. jiná plocha					0	2633	2188	28	81
2635/1	7	20	ostat. pl. jiná plocha	2635/1	7	00	38	ostat. pl. jiná plocha		0	2635/1	2188	7	00	38	
				2635/4	15	61	ostat. pl. jiná plocha					0	2635/1	2188	15	61
				2635/5	4	47	ostat. pl. jiná plocha					0	2635/1	2188	4	47
	10	22	31		10	22	31									

GEOMETRICKÝ PLÁN pro rozdělení pozemku	Geometrický plán ověřil úředně oprávněný zeměměřický inženýr:	Stejnopis ověřil úředně oprávněný zeměměřický inženýr:
	zeměměřických inženýrů 2008/2007	zeměměřických inženýrů 2008/2007
	Dne: 24.4.2020 Číslo: 197/2020	Dne: 24.4.2020 Číslo: 207/2020
	Náležitosti a přesnosti odpovídá právním předpisům.	Tento stejnopis odpovídá geometrickému plánu v elektronické podobě uloženému v dokumentaci katastrálního úřadu.
Vyhotovitel: GS-geodetické služby s.r.o. Karlovy Vary Na Rolavě 163/2	Katastrální úřad souhlasil s očíslováním parcel.	Ověření stejnopisu geometrického plánu v listinné podobě.
Číslo plánu: 2638-103/2020 Okres: Sokolov Obec: Chodov Kat. území: Dolní Chodov Mapový list: DKM 3-2/14,23	KÚ pro Karlovarský kraj KP Sokolov PGP-347/2020-409 2020.04.29 12:16:54 CEST	
Dosavadním vlastníkům pozemků byla poskytnuta možnost seznámit se v terénu s průběhem navrhovaných nových hranic, které byly označeny předepsaným způsobem: plast.mezníky		



518/4

291/3

756

k.ú. Rájec u Černavy

291/13

753

k.ú. Dolní Chodov

769

2630

2631/6

2629/1

2633/5

62003300061-84

2629/2

62003300061-80

2604/5

2505-680

18.45

14.27

2

16.78

3

13.14

4

60.90

2506-82

2505-893

2506-82

2506-82

2631

2631/5

62003300061-91

2633

2633/4

62003300061-79

78.90

62003300061-80

62003300061-78

2635/4

34.34

34.74

6

28.24

25.14

2506-674

2506-757

43.95

43.95

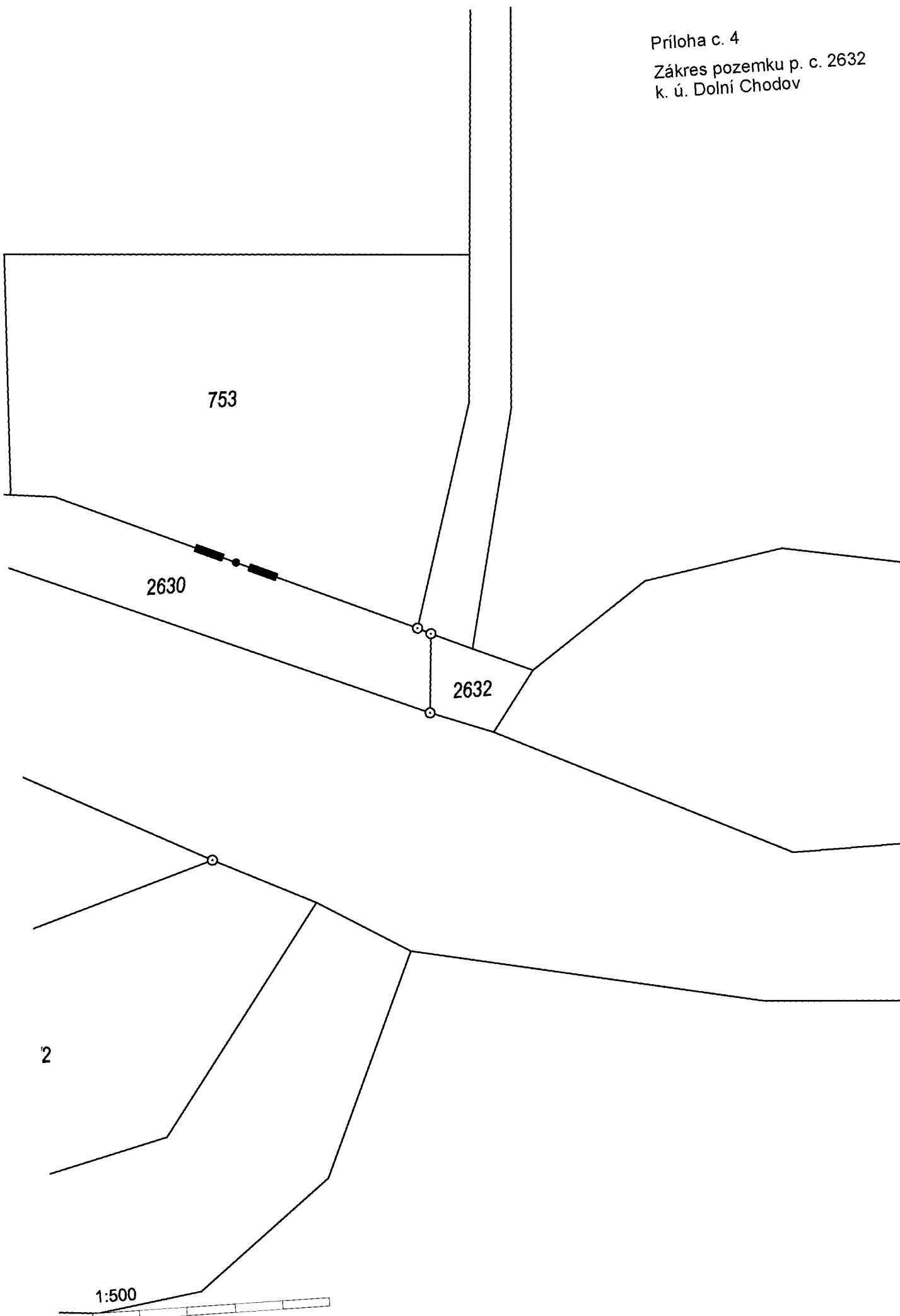
62003300061-77

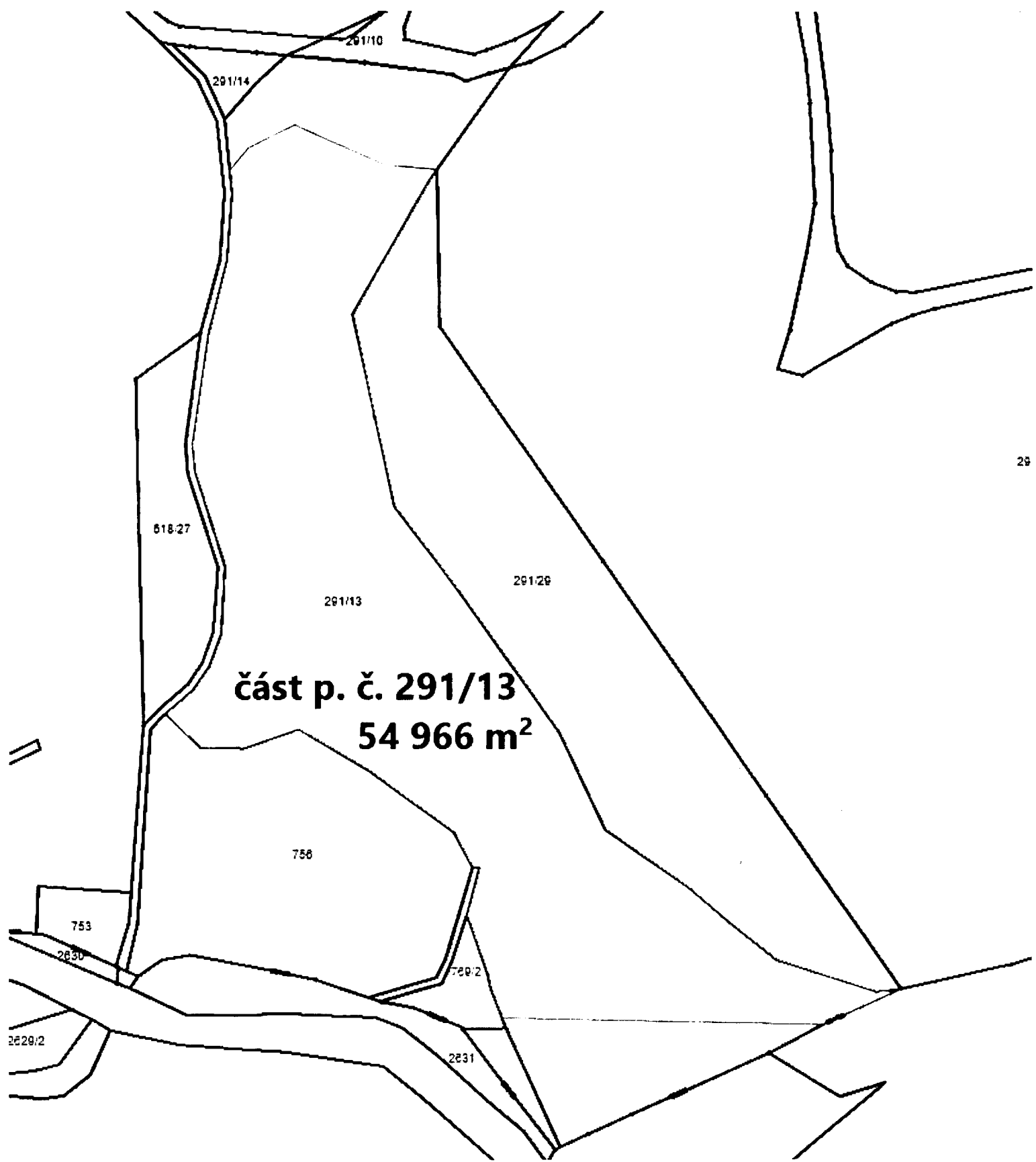
2635/1

2602/1

2634

Príloha c. 4
Zákres pozemku p. c. 2632
k. ú. Dolní Chodov





Priloha c. 6
Zákres pozemku p. c. 291/29
k. ú. Rájec u Cernavy

291/23

291/29


728

7282

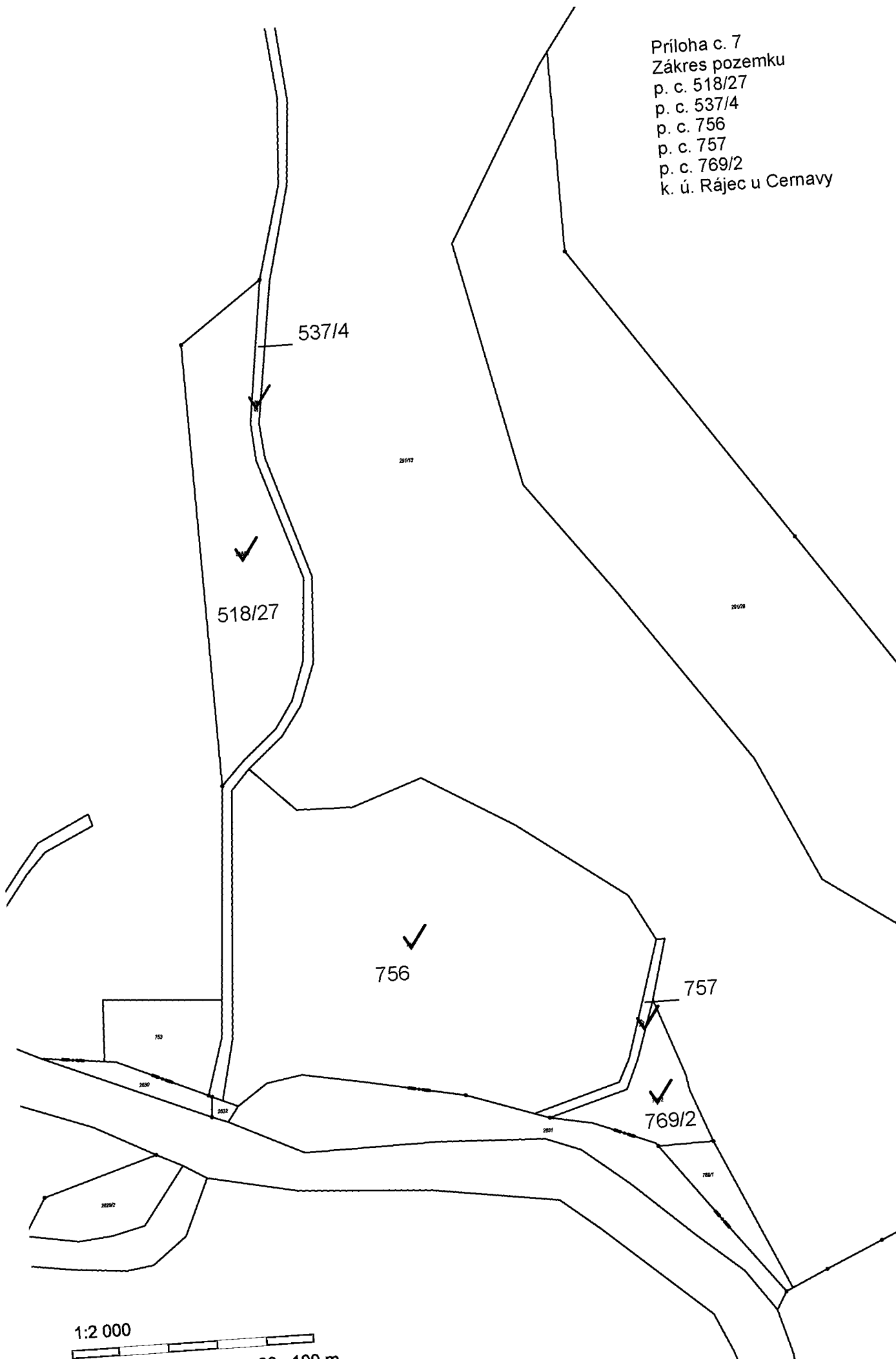
291/1

7281

1:2 000



Príloha c. 7
Zákres pozemku
p. c. 518/27
p. c. 537/14
p. c. 756
p. c. 757
p. c. 769/2
k. ú. Rájec u Cernavy





OBVODNÍ BÁŇSKÝ ÚŘAD V SOKOLOVĚ

Sokolovská uhelná, právní nástupce, a.s.
Staré náměstí 69
356 00 Sokolov

Č.j. 3040/I/511/Ing.Ct/06
V Sokolově dne 8.12.2006

Věc: **Rozhodnutí o povolení hornické činnosti.**

Na základě výsledku správního řízení, provedeného Obvodním báňským úřadem v Sokolově k návrhu organizace Sokolovská uhelná, právní nástupce, a.s., zn. OddBR/Ing.Li/106/2006 ze dne 15.8.2006, o povolení hornické činnosti podle plánu otvírky, přípravy a dobývání „Smolnická výsypka - dosypání“ z července 2006, Obvodní báňský úřad v Sokolově jako orgán místně příslušný dle ustanovení § 38 zákona č. 61/1988 Sb., o hornické činnosti, výbušninách a o státní báňské správě, v platném znění, a věcně příslušný podle ustanovení § 18 odst. 2 uvedeného zákona a podle ustanovení § 8 odst. 2 vyhlášky ČBÚ č. 104/1988 Sb., ve znění pozdějších předpisů

p o v o l u j e

organizaci **Sokolovská uhelná, právní nástupce, a.s.**, se sídlem Sokolov, Staré náměstí 69, PSČ 356 00, IČ 26348349, v souvislosti s dobýváním výhradního ložiska hnědého uhlí v dobývacím prostoru Nové Sedlo, ev. číslo 30022, **hornickou činnost** pro zakládání skrývkových a výklizových materiálů z lomu Družba na vnější výsypce Smolnice. Hornickou činností budou zasaženy pozemkové parcely nebo části pozemkových parcel č. 956/2, 608/1, 1697/20, 1697/65, 1688/1 v katastrálním území Božičany, č.k.ú. 608939, obce Božičany, identifikační číslo 555045, na pozemkové parcely č. 518/20, 518/16, 518/4, 518/2, 518/3, 291/1, 291/3, 291/11, 291/13, 291/14, 536, 753, 537/4, 756, 757 a 769 v katastrálním území Rájec u Černavy, č.k.ú. 620033, obce Černava, identifikační číslo 538019, na pozemkové parcely č. 2635, 2634, 2633, 2602/6, 2602/1, 2602/5, 2600/1, 2604/4, 2604/5, 2629/1, 2629/2, 2629/3, 2630, 2631 a 2632 v katastrálním území Dolní Chodov, č.k.ú. 652172, obce Chodov, identifikační číslo 560383 a na pozemkové parcely č. 283/1 a 282/1 v katastrálním území Stará Chodovská, č.k.ú. 753777, obce Chodov, identifikační číslo 560383.

Katastrální území Božičany a Rájec u Černavy náleží do okresu Karlovy Vary, kód okresu CZ 0412 a katastrální území Dolní Chodov a Stará Chodovská náleží do okresu Sokolov, kód okresu CZ 0413. Dotčené pozemkové parcely jsou ve vlastnictví organizace Sokolovské uhelné, právní nástupce, a.s., Lesů České republiky s.p., PK Vřesová, s.p. a města Loket.

Hornická činnost se povoluje za předpokladu dodržení rozsahu a podmínek uvedených v plánu otvírky, přípravy a dobývání „Smolnická výsypka - dosypání“ z července 2006, doplněným a upraveným o dále uvedená opatření:

1. Generální obrys svahu výsypky včetně dílčích svahů výsypky bude vytvářen v souladu s plánem OPD a znaleckým posudkem [REDAKCE] ze dne 30.6.2006 „Geotechnické posouzení stability konečného stavu výsypky Smolnice pro POPD Smolnická výsypka - dosypání“ tak, aby v průběhu hornické činnosti vždy odpovídal příslušným hodnotám stanoveným v ust. § 46 vyhlášky ČBÚ č. 26/1989 Sb..
2. Výšky výsypných stupňů a šířky pracovních plošin nepřesáhnou během hornické činnosti parametry dané POPD a budou odpovídat parametrům nasazených mechanismů.
3. Monitorovací systém výsypky Smolnice bude vybudován a provozován v takovém rozsahu, aby plně zajišťoval údaje o stabilitních poměrech v tělese výsypky. Jedná se zejména o hydrogeologické, inklinometrické, geodetické a penetrační měření, o měření pórových tlaků a o měření množství vod vytékající drenážních systémů výsypky.
4. Monitorování výsypky bude prováděno v intervalech stanovených organizací. Interval monitorování výsypky musí být stanoveny tak, aby případné změny v stabilitních poměrech výsypky byly včas zjištěny a projednány.
5. V případě, že vyhodnocení monitorovacího systému potvrdí zhoršení stabilitních poměrů výsypky bude vzniklá situace organizací okamžitě řešena a budou stanovena taková opatření, která zajistí stabilitní stav výsypky Smolnice. Stanovená opatření budou doložena stabilitním posouzením tělesa výsypky, které bude provedeno minimálně v současně posouzených profilech 1 - 1', 2 - 2', 3 - 3', 5 - 5' a 7 - 7'.
6. Monitorovací systém Smolnické výsypky bude komplexně vyhodnocován minimálně ve dvouletých intervalech. V případě, že monitorováním výsypky budou zjištěny změny signalizující zhoršení stabilitních poměrů v tělese výsypky bude monitorovací systém Smolnické výsypky komplexně vyhodnocen neprodlěně.
7. Z prostoru složiště popela, redeponizačních kazet, nesmí docházet k pronikání vody do tělesa výsypky. Zajištění uvedeného bude ověřováno penetračním měřením a to zejména na sondách v západní části výsypky, v blízkosti složiště popela (redeponizačních kazet).
8. V případě, že hladina vody v hydrogeologických sondách dosáhne takzvaných „limitních“ hladin, bude vzniklá situace řešena havarijní komisí. Řešení mimořádné situace bude zapracována do havarijního plánu.
9. Prostor výsypky vymezený plánem OPD a přístupové cesty do tohoto prostoru výsypky budou zajištěny v souladu s ust. § 4. vyhlášky č. 26/1989 Sb., v platném znění, proti vstupu nepovolaných osob.

10. Zakládání jednotlivých výsypných stupňů bude prováděno do řádně odvodněných prostor.
11. Pro konečnou úpravu povrchu výsypky nesmí být použit materiál ze slojového pásma .
12. V průběhu zakládání bude zajištěna prevence proti vzniku zápar a ohňů. Vzniklé zápary a ohně budou neprodleně likvidovány.
13. Do tělesa výsypky nebudou v rámci rozhodnutí o povolení hornické činnosti ukládány materiály, které mají charakter odpadu.
14. Vypouštění vod z prostoru výsypky po termínu 31.12.2006 bude prováděno na základě nového rozhodnutí vodohospodářského orgánu.
15. Žádná použitá zařízení ani doprava související s provozem výsypky nesmí způsobovat překročení nejvyšších přípustných hodnot hluku v chráněných venkovních prostorech obytné a rekreační zástavby podle nařízení vlády č. 148/2006 Sb. o ochraně zdraví před nepříznivými účinky hluku a vibrací.
16. V průběhu povolené hornické činnosti budou zajišťovány a dodržovány podmínky rozhodnutí OBÚ v Sokolově č.j. 981/I/BK/98 ze dne 21.1.1998 „Doprava a deponování keramzitických jíílů na výsypce Smolnice“
17. V souladu s ustanovením § 31 odst. 6 zákona č. 44/1988 Sb., v platném znění, bude organizace zajišťovat tvorbu zákonných finančních rezerv na sanaci a rekultivaci Smolnické výsypky, která bude odpovídat potřebám této sanace a rekultivace.
18. Plochy s úspěšnou lesnickou rekultivací budou geometricky zaměřeny.
19. Platnost tohoto rozhodnutí o povolení hornické činnosti se stanovuje do doby zajištění rozsahu a podmínek plánu OPD.

Odůvodnění:

Správní řízení ve věci povolení hornické činnosti podle plánu otvírky, přípravy a dobývání „Smolnická výsypka - dosypání“ z července 2006 bylo zahájeno dne 15.8.2006 na základě žádosti organizace Sokolovská uhelná, právní nástupce, a. s., zn. OddBR/Ing.Li/106/2006 ze dne 15.8.2006. Z důvodu neúplnosti žádosti bylo řízení přerušeno usnesením Obvodního báňského úřadu v Sokolově č.j. 2099/511/Ing.Ct/06 ze dne 12.9.2006. Po doručení všech požadovaných podkladů, které bylo provedeno ke dni 25.10.2006, Obvodní báňský úřad v Sokolově pokračuje v řízení, což známým účastníkům řízení oznámil dopisem č.j. 2793/511/Ing.Ct/06 ze dne 7.11.2006. Oznámení o pokračování v řízení bylo též zasláno dotčeným orgánům státní správy a dále bylo zveřejněno na internetových stránkách státní báňské správy. Zároveň s oznámením o pokračování v řízení bylo nařízeno ústního jednání. Termín ústního jednání byl stanoven na 23.11.2006.

Žádost o povolení hornické činnosti včetně plánu otvírky, přípravy a dobývání „Smolnická výsypka - dosypání“ z července 2006, byla zpracována v souladu s příslušnými ustanoveními zákona č. 61/1988 Sb., v platném znění, a vyhlášky ČBÚ č. 104/1988 Sb.,

v platném znění. K žádosti byly přiloženy doklady stanovené výše uvedenou vyhláškou (výpis z obchodního rejstříku, oprávnění k hornické činnosti, osvědčení o odborné způsobilosti, výpis z katastru nemovitostí, stanovisko MŽP ČR č.j. 425/7000/99 ze dne 9.4.1999 k posuzování činnosti na životní prostředí, znalecký posudek pro posouzení stability konečného stavu Smolnické výsypky atd.). K žádosti byla dále přiložena stanoviska a vyjádření účastníků řízení a dotčených orgánů státní správy:

- Město Chodov zn. ORM/8524/2006/Ša ze dne 27.06.2006.
- Obec Božičany zn. 311/06/Nemčičová ze dne 8.6.2006.
- Obec Černava zn. 40/M/06 ze dne 29.6.2006.
- Lesy ČR, s.p., Lesní správa Horní Blatná zn. 703/230/84/312.4/2006.
- Palivový kombinát Vřesová, s.p. ze dne 2.6.2006.
- Sedlecký kaolin a.s. zn. 4861/06 ze dne 15.6.2006.
- Město Loket zn. 2424/06 ze dne 27.9.2006.
- Krajský úřad Karlovarského kraje, odbor životního prostředí a zemědělství, zn. 1783/ZZ/06 ze dne 20.6.2006.
- Krajská hygienická stanice Karlovarského kraje se sídlem v Karlových Varech, zn. KV/2795/2006/HK/Vká ze dne 16.6.2006.
- Magistrát města K. Vary, odbor ŽP, čj. 4332/OŽP/06 ze dne 28.6.2006.
- MŽP ČR, odbor výkonu státní správy IV, Ústí nad Labem zn. 871/530/06-Ra-UL ze dne 14.6.2006.
- MěÚ Sokolov, odbor životního prostředí, čj. 18946/2006/ZP/MAHO ze dne 22.6.2006.

Veškerá stanoviska účastníků řízení a stanoviska dotčených orgánů státní správy byla v průběhu řízení a při ústním jednání, které se uskutečnilo dne 23.11.2006, přezkoumána a projednána a dále uvedené podmínky a požadavky uplatněné k řízení o povolení hornické činnosti byly vypořádány následujícím způsobem:

- Město Chodov ve svém stanovisku zn. ORM/8524/2006/Ša ze dne 27.6.2006 požaduje, aby kóta nejvyššího horizontu výsypky nepřesáhla 555 m, po celou dobu ukládání materiálu byla v maximální možné míře omezena prašnost a na etážích na nichž je ukončeno zakládání materiálu byly co nejdříve zahájeny rekultivační práce. Požadavek na zohlednění prašnosti byl vypořádán ve výrokové části rozhodnutí stanovením opatření č. 15. Požadavek na max. výšku výsypky je zohledněn v plánu OPD. Plán OPD obsahuje i harmonogram zahajovaných rekultivací na plochách s ukončeným zakládáním. Tyto rekultivační práce jsou dále zapracovány do „Zvláštního režimu plánu sanací a rekultivací na období 2006- 2010“, který byl schválen MŽP ČR, odbor výkonu státní správy IV, Ústí nad Labem čj. 530/1990/05/UI-Če ze dne 29.12.2005. Zahájit rekultivaci území lze po vydání územního rozhodnutí ke kterému není OBÚ v Sokolově příslušný.
- Obec Božičany ve svém stanovisku zn. 311/06/Nemčičová ze dne 8.6.2006 požaduje „z hlediska zabezpečení zájmů a dalšího rozvoje obce uplatňujeme požadavek na vyčlenění plochy a vybudování přístupové cesty (cyklotrasy) z Božičan k tzv. „Bílé vodě“ (šliková nádrž KSNP) u Chodova“. K uvedenému vydala organizace Sokolovská uhelná, právní nástupce, a.s., stanovisko zn. OddBR/Ing.Li/06 ze dne 18.10.2006 v kterém se uvádí, že SU, právní nástupce, a.s. umožní obci Božičany napojení na stávající cyklostezku, která vede z města Chodov přes tzv. „Bílou vodu“ a pokračuje přes Smolnickou výsypku do města Nová Role. Ve stanovisku se dále upřesňuje místo možného připojení na cyklostezku a závazek, že připojovací cesta bude opravena od výmolů. Uvedený požadavek obce nesouvisí s projednávanou hornickou činností, ale týká se způsobu rekultivace území, na kterém byla již hornická činností ukončena. Rekultivace těchto území se provádí na základě územních rozhodnutí v rozsahu příslušné projektové

dokumentace, zpracované dle schváleného plánu sanace a rekultivace. Vzhledem ke stanovisku Sokolovské uhelné, právní nástupce, a.s., lze uvedený požadavek uplatnit u příslušného úřadu v rámci územního řízení.

- Krajský úřad Karlovarského kraje, odbor životního prostředí a zemědělství, ve stanovisku zn. 1783/ZZ/06 ze dne 20.6.2006 požaduje, aby „rekultivace byla prováděna podle schváleného rekultivačního plánu po etapách,“ a „je nutné si vyžádat vyjádření Ministerstva životního prostředí ČR, odboru výkonu státní správy IV, oddělení 2)“ Požadavek na provádění rekultivace po etapách je zpracován do plánu OPD a upřesněn ve „Zvláštním režimu plánu sanací a rekultivací na období 2006- 2010“, který byl schválen MŽP ČR, odbor výkonu státní správy IV, Ústí nad Labem č.j. 530/1990/05/UI-Če ze dne 29.12.2005. Schválený zvláštní režim plánu sanace a rekultivace na období 2006 - 2010 se dle vyjádření zástupce MŽP ČR, odbor výkonu státní správy IV, Ústí nad Labem, oddělení 2, považuje za souhlasné stanovisko k projednané hornické činnosti a další stanovisko není nutné vydávat.
- Krajská hygienická stanice Karlovarského kraje se sídlem v Karlových Varech, ve stanovisku zn. KV/2795/2006/HK/Vká ze dne 16.6.2006 uplatňuje „žádná použitá zařízení ani doprava související s provozem výsypky nesmí způsobovat překročení nejvyšších přípustných hodnot hluku v chráněných venkovních prostorech obytné a rekreační zástavby podle nařízení vlády č. 148/2006 Sb. o ochraně zdraví před nepříznivými účinky hluku a vibrací.“ Pro uvedené bylo do výrokové části rozhodnutí stanoveno opatření č. 15.
- MěÚ Sokolov, odbor životního prostředí, ve svém stanovisku č.j. 18946/2006/ZP/MAHO ze dne 22.6.2006 ve stati „ochrana lesního půdního fondu a státní správa lesů“ uvedl požadavek aby plochy s úspěšnou lesnickou rekultivací, u kterých má být provedena změna druhu pozemku na lesní pozemek se zápism této změny v katastru nemovitostí, byly zaměřeny. Požadavek byl vypořádán ve výrokové části rozhodnutí stanovením opatření č. 18.

K žádosti byla dále přiložena vyjádření ČEZ Distribuce, a.s., Karlovy Vary č. j. 1015/Ha ze dne 9.6.2006, ČEZNETu, a.s. zn. 3505/06 ze dne 22.6.2006 Telefoniky O2 Czech Republic, a.s. zn. 97122/06/CKV/000 ze dne 3.7.2007, Západočeské plynárenské a.s. K.Vary ze dne 12.6.2006, Vodáren a kanalizací K. Vary ze dne 12.6.2006 a Západočeské plynárenské a.s., Plzeň, č.j. ZČP-VT-061110-425 ze dne 10.11.2006, v kterých se uvádí, že v prostoru plánované hornické činnosti se nenachází žádná zařízení ve vlastnictví uvedených subjektů.

V platnosti nadále zůstávají rozhodnutí bývalého OkÚ Sokolov č.j. Výst. 6186/64 - 3129 ze dne 2.2.1965 a č.j. VÚP/1497/79/6831 ze dne 6.12.1979, rozhodnutí o využití území a povolení stavby, bývalého MNV v Nejdku č.j. Výst/892/86/ÚPA ze dne 27.10.1986, rozhodnutí o využití území a povolení stavby, bývalého OkÚ v Karlových Varech č.j. ŽP/2531a/2001-231.2 ze dne 15.1.2002, vypouštění důlních vod.

V souladu s ustanovením § 31 odst. 6 zákona č. 44/1988 Sb., v platném znění, je organizace povinna vytvářet zákonné finanční prostředky na sanace a rekultivace ploch dotčených těžbou. Tyto prostředky musí odpovídat potřebám sanace a rekultivace pozemků dotčených dobýváním. Dle ust. § 37a odst. 2 tvorba těchto rezerv podléhá schválení příslušného obvodního úřadu. V plánu OPD „Smolnická výsypka - dosypání“ je tvorba rezerv na sanace a rekultivace pozemků dotčených výsypkou stanovena ve výši 10,88 Kč na tunu hnědého uhlí vytěženého v rámci organizace Sokolovská uhelná, právní nástupce, a.s. Jelikož uvedená výše tvorby zákonných finančních rezerv na sanace a

rekultivace pozemků dotčených dobýváním (zahrnuta i plocha výsypky Smolnice) byla již schválena pravomocným rozhodnutím Obvodního báňského úřadu v Sokolově č.j. 2525/IV/511/Ing.Ma/05 ze dne 22. 12. 2005 nebylo v rámci tohoto řízení rozhodnutí o schválení tvorby rezervy na sanaci a rekultivace vydáno. Dostatečnost tvorby je zajištěna opatřením č. 17 stanoveným do výrokové části rozhodnutí.


Jelikož v průběhu řízení nebyly zjištěny žádné skutečnosti, které by bránily vydat rozhodnutí o povolení hornické činnosti, střety zájmů byly vyřešeny, požadavky a stanoviska účastníků řízení a dotčených orgánů státní správy byly vypořádány, bylo rozhodnuto, jak je výše uvedeno.

Podkladem tohoto rozhodnutí je:

- Žádost organizace o povolení hornické činnosti, zn. OddBR/Ing.Li/106/2006 ze dne 15.8.2006.
- Doplnění žádosti organizace o povolení hornické činnosti, zn. OddBR/Ing.Li/138/2006 ze dne 23.10.2006.
- Protokol OBÚ Sokolov č.j. 3040/511/06 ze dne 23. a 28.11.2006.

Poučení o opravném prostředku:

Proti tomuto rozhodnutí lze podle ustanovení § 81 a následujících, zákona č. 500/2004 Sb., správní řád, podat k ČBÚ v Praze, prostřednictvím OBÚ Sokolov odvolání a to ve lhůtě 15 dnů ode dne jeho oznámení.



Rozdělovník:

účastníci řízení:

- Sokolovská uhelná, právní nástupce, a.s., Staré náměstí 69, 356 00 Sokolov
- Město Locket, T.G.Masaryka 1, 357 33 Locket
- Město Chodov, Komenského 1077, 357 35 Chodov
- Obec Božičany, Božičany č. 96, 362 26 Božičany
- Obec Černava, Černava 80, 362 23 Černava
- LESY ČR, Lesní správa Horní Blatná, Nám. Sv. Vavřince 119, 362 37 Horní Blatná
- Palivový kombinát Vřesová, s.p., ul. Jednoty 1628, 356 01 Sokolov
- Sedlecký kaolin a.s., Božičany 167, 362 26 Božičany

dotčené orgány:

- Krajský úřad Karlovarského kraje, odbor životního prostředí a zemědělství, Závodní 353/88, 360 21 Karlovy Vary - Dvory
- Magistrát města Karlovy Vary, odbor životního prostředí, U Spořitelny 2, 361 20 Karlovy Vary
- Krajská hygienická stanice Karlovarského kraje se sídlem v K. Varech, Závodní 94, 360 21 Karlovy Vary
- MŽP, odbor výkonu státní správy IV, Velká Hradební 8, 400 01 Ústí nad Labem
- MěÚ Sokolov, Odbor životního prostředí, ul. Jednoty 654, 356 20 Sokolov



Obvodní báňský úřad pro území kraje Karlovarského

Boženy Němcové 1932, 356 01 Sokolov

Sokolovská uhelná, právní nástupce, a.s.

Staré náměstí 69

356 01 SOKOLOV

Váš dopis značky / ze dne

BAR/Ing.Če/10/2021

Naše značka

SBS 20814/2021/OBÚ-08

Vyřizuje / linka



V Sokolově

24.5.2021

Stanovisko k ohlášení ukončení hornické činnosti - výsypka Smolnice

Obvodnímu báňskému úřadu pro území kraje Karlovarského se sídlem v Sokolově (dále jen „OBÚ“) bylo dne 16.4. 2021 doručeno podání zn. BAR/Ing.Če/10/2021 ze dne 16.4.2021, evidované na OBÚ pod č.j. SBS 14863/2021, kterým se ohlašuje ukončení hornické činnosti v rozsahu dokumentace POPD „Smolnická výsypka - dosypání“ z července 2006, organizace Sokolovská uhelná, právní nástupce, a.s., Staré náměstí 69, 356 01 Sokolov, IČ: 263481049.


Ohlášení, které bylo provedeno v souladu se zákonem č. 61/1988 Sb., o hornické činnosti, výbušninách a o státní báňské správě, ve znění pozdějších předpisů a vyhláškou č. 104/1988 Sb., o hospodárném využívání výhradních ložisek, o povolování a ohlašování hornické činnosti a ohlašování činnosti prováděné hornickým způsobem v platném znění, bylo doloženo vyhodnocením plnění stanovených podmínek a opatření z Rozhodnutí č.j. 3040/I/511/Ing.Ct./06 ze dne 8.12.2006, o povolení hornické činnosti v rozsahu dokumentace „Smolnická výsypka - dosypání“ z července 2006.

Na základě provedené kontroly OBÚ a jejího kontrolního výsledku uvedeného v Protokolu o kontrole č.j. SBS 20270/2021/OBÚ-08 ze dne 21.5.2021, OBÚ k výše uvedenému ohlášení o ukončení hornické činnosti ve věci vnější výsypky Smolnice, k vyhodnocení plnění stanovených podmínek a opatření předmětného rozhodnutí o povolení hornické činnosti a plánu OPD, nemá připomínek a námitek.

Vzhledem ke skutečnosti, že ohlášení termínu ukončení hornických činností k datu 30.4.2021, které bylo OBÚ doručeno prostřednictvím datové schránky dne 16.4.2021, splňuje veškeré zákonem dané povinnosti organizace, vydává OBÚ kladné stanovisko pro ukončení hornické činnosti k ohlášenému datu.

Nadále je v platnosti, že v rámci schválené dokumentace „Souhrnný plán sanace a rekultivace (SPSaR) území dotčeného těžbou Sokolovské uhelné, právní nástupce“ z listopadu 2020, zpracovatele R-PRINCIP, s.r.o., Most, na lokalitě výsypky Smolnice, bude probíhat realizace prací na jednotlivých etapách sanace a rekultivace.

„otisk razítka“





OBVODNÍ BÁŇSKÝ ÚŘAD PRO ÚZEMÍ KRAJE KARLOVARSKÉHO

č.j. SBS 06680/2020/OBÚ-08
č. oprávnění : 330

podle ust. § 5 odst. 2 zákona č. 61/1988 Sb., o hornické činnosti, výbušninách a o státní báňské správě, ve znění pozdějších předpisů (dále jen „cit. zákon“), a podle ust. § 1 odst. 2 vyhlášky Českého báňského úřadu v Praze č. 15/1995 Sb., o oprávnění k hornické činnosti a činnosti prováděné hornickým způsobem, jakož i k projektování objektů a zařízení, které jsou součástí těchto činností, na základě ust. § 151 odst. 1 zákona č. 500/2004 Sb., správní řád, ve znění pozdějších předpisů, vydává

OPRÁVNĚNÍ

k hornické činnosti v rozsahu ustanovení výše citovaného zákona

§ 2 písm. a) – vyhledávání a průzkum ložisek vyhrazených nerostů (dále jen „výhradní ložiska“),

§ 2 písm. b) – otvírka, příprava a dobývání výhradních ložisek,

§ 2 písm. c) – zřizování, zajišťování a likvidace důlních děl a lomů,

§ 2 písm. d) – úprava a zušlechťování nerostů prováděné v souvislosti s jejich dobýváním,

§ 2 písm. e) – zřizování a provozování odvalů, výsypek a odkališť při činnostech uvedených v písmenech a) až d) tohoto ustanovení

§ 2 písm. g) – zajišťování a likvidace starých důlních děl,

§ 2 písm. h) – báňská záchranná služba,

§ 2 písm. i) – důlně měřická činnost,

právní osobě

obchodní firma : Sokolovská uhelná, právní nástupce, a.s.

IČ : 263 48 349 Sídlo : Staré náměstí 69, Sokolov, PSČ 356 01

Odborně způsobilá osoba – závodní lomu :

Jméno, příjme

Trvalý pobyt :

Osvědčení č.j. : 2723/2009/207

vydal CBU v Praze

dne : 19.11.2009

Odborně způsobilá osoba – závodní lomu :

Jméno, příjme

Trvalý pobyt :

Osvědčení č.j. : 4385/97/143

vydal CBU v Praze

dne : 18.12.1997

Odborně způsobilá osoba – závodní lomu :

Jméno, příjme

Trvalý pobyt :

Osvědčení č.j. : 33431/2012/227

vydal CBU v Praze

dne : 15.11.2012

Odborně způsobilá osoba – závodní lomu :

Jméno, příjme

Trvalý pobyt :

Osvědčení č.j. : 2724/2009/208

vydal ČBÚ v Praze

dne : 19.11.2009

Odborně způsobilá osoba – závodní lomu :

Jméno, příjme

Trvalý pobyt :

Osvědčení č.j. : 544/06/191

vydal ČBÚ v Praze

dne : 28.3.2006

Odborně způsobilá osoba – závodní :

Jméno, příjme

Trvalý pobyt : n

Osvědčení č.j. : SBS/24672/2016/394

vydal OBU pro území kraje Karlovarského

dne : 2.8.2016

Odborně způsobilá osoba – závodní :

Jméno, příjme

Trvalý pobyt :

Osvědčení č.j. : SBS 21292/2014

vydal OBÚ pro území kraje Karlovarského

dne : 9.7.2014

Odborně způsobilá osoba – závodní :

Jméno, příjme

Trvalý pobyt :

Osvědčení č.j. : 2632/1/2008

vydal OBU v Sokolově

dne : 12.12.2008

Odborně způsobilá osoba – projektování, provádění a vyhodnocování geologických prací :

Jméno, příjme

Trvalý pobyt :

Osvědčení č.j. : 486/660/8/52/05 obor ložisková geologie

vydal MZP Praha

dne : 9.6.2005

Odborně způsobilá osoba – hlavní důlní měřič :

Jméno, příjme

Trvalý pobyt : S

Osvědčení č.j. : 1245/1994

vydal ČBÚ v Praze

dne : 14.6.1994

Odborně způsobilá osoba – hlavní důlní měřič :

Jméno, příjme

Trvalý pobyt :

Osvědčení č.j. : SBS 10645/2019/CBU-ZZ

vydal ČBÚ v Praze

dne : 19.11.2019

Odborně způsobilá osoba – vedoucí závodní báňské záchranné stanice a jeho zástupce :

Jméno, příjme

Trvalý pobyt :

Osvědčení č.j. : SBS 17612/2013/OBÚ-08/1 vydal OBÚ pro území kraje Karlovarského dne : 12.6.2013

Odborně způsobilá osoba – vedoucí závodní báňské záchranné stanice a jeho zástupce :

Jméno, příjme

Trvalý pobyt :

Osvědčení č.j. : SBS 17612/2013/OBÚ-08/2 vydal OBÚ pro území kraje Karlovarského dne : 12.6.2013


Jedná se o změnu oprávnění, vydaného Obvodním báňským úřadem pro území kraje Karlovarského pod č.j. SBS/35243/2014/OBÚ-08 ze dne 5.12.2014, která spočívá ve změně odborně způsobilých osob, vymazání závodních lomu

Byla provedena úprava trvalého pobytu odborně způsobilé osoby


K vydání změny předmětného oprávnění se váže poplatková povinnost podle zákona č. 634/2004 Sb., o správních poplatcích, ve znění pozdějších předpisů, a to ve výši 500,- Kč (část IV, položka 60, bod 1. písm. a) Sazebníku správních poplatků). Správní poplatek byl žadatelem uhrazen v uvedené výši kolkovou známkou.

Podle ustanovení § 151 odst. 3 zákona č. 500/2004 Sb., správní řád, ve znění pozdějších předpisů, nabývá rozhodnutí právní moci a právních účinků dnem převzetí dokladu účastníkem.

V Sokolově, dne 6.3.2020

A black rectangular redaction box covering the signature of the official.

preedseda uradu

A large black rectangular redaction box covering the main content of the document.