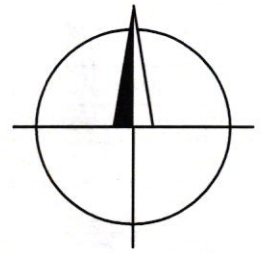


4623 S

II
4619

4621

4620

4625

4624

křížení ochranného pásma VVN 400 kV


5031

1543

1468

.V.
4651

TATO PD SLOUŽÍ VÝHRADNĚ PRO POTŘEBY ÚZEMNÍHO ŘÍZENÍ!

VYPRACOVAL:	KONTROLOVAL:		
René Slánský	Ing. Pavel Horák		
	ČKAIT 1300635		
STAVBA: Vybudování síťové infrastruktury vysokorychlostního připojení k internetu v intervenční oblasti 41-Propoj Hulín-Pravčice		STUPEŇ:	DÚR
		ZAK. Č.:	R211
		DATUM:	10/2021
		MĚŘÍTKO:	1:500 (formát 1xA3)
INVESTOR: Zlín Net a.s., Nad Stráněmi 5656, 760 05 Zlín		VÝKRES Č.:	
Katastrální situace – B		C.1/04	

5032

B

2150/2

Q
2150/1


4622

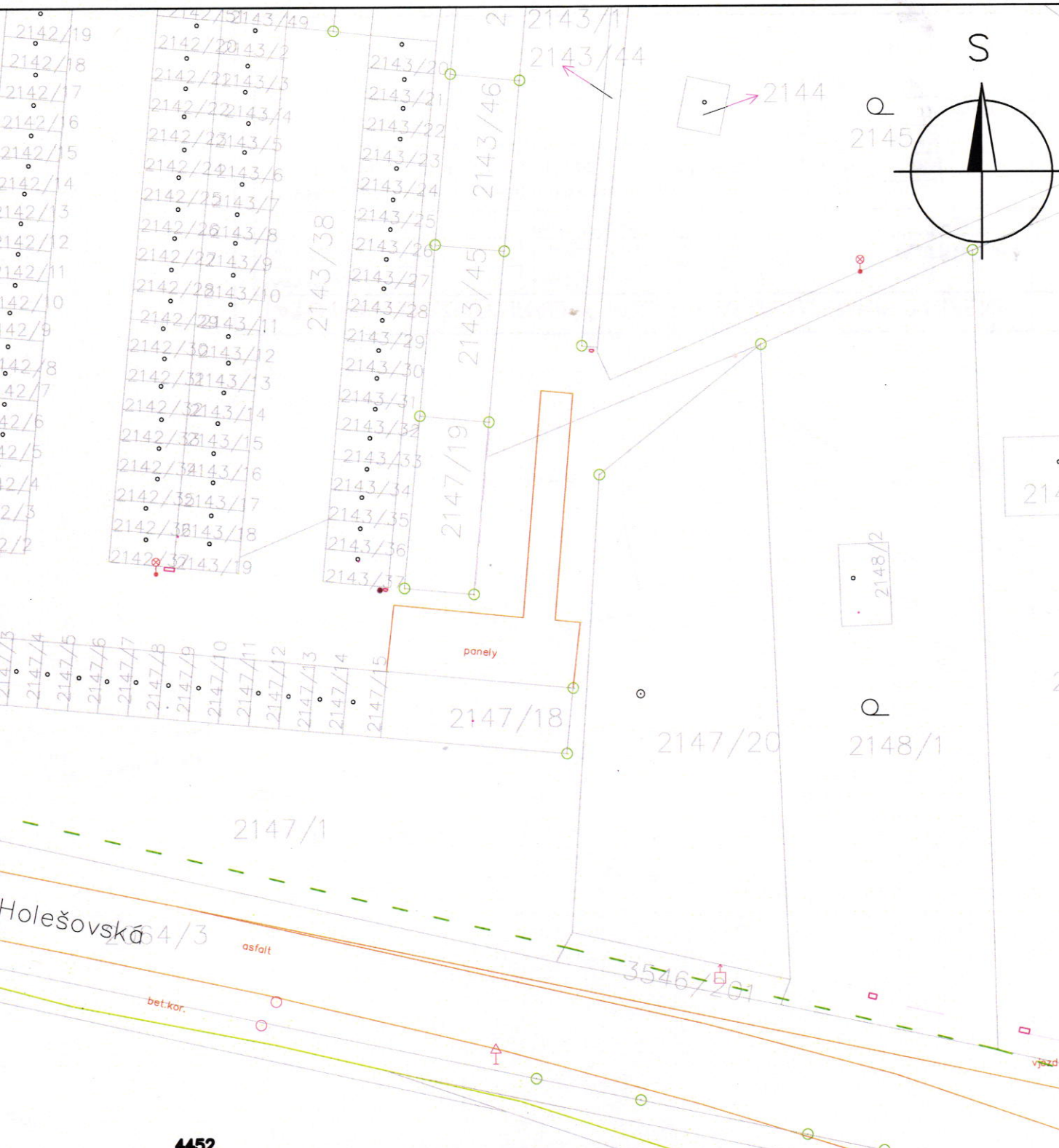
5029

5030

jezd


bet kor.

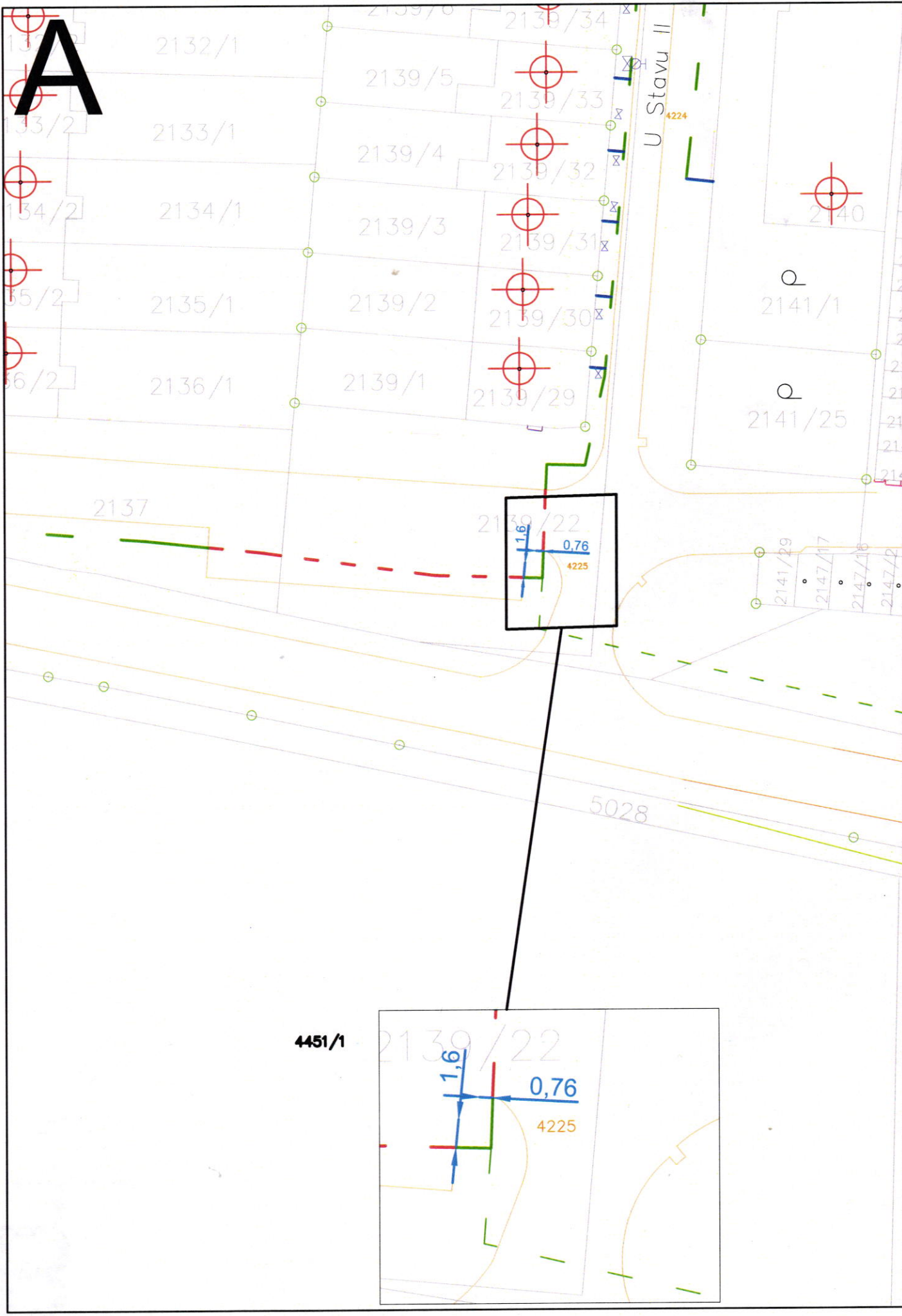




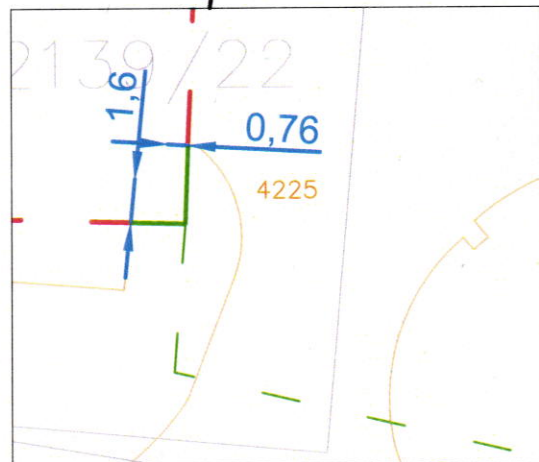
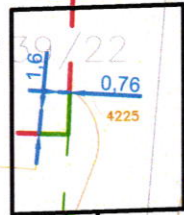
4452

TATO PD SLOUŽÍ VÝHRADNĚ PRO POTŘEBY ÚZEMNÍHO ŘÍZENÍ!

VYPRACOVAL:	KONTROLOVAL:	 <small>nám. Miru 1217, 724 68 Hulín pracoviště Nábřeží 5514, 790 01 Zlín</small>	
René Slánský	Ing. Pavel Horák		
	ČKAIT 1300635	STUPEŇ:	DŮR
STAVBA: Vybudování síťové infrastruktury vysokorychlostního připojení k internetu v intervenční oblasti 41-Propoj Hulín-Pravčice		ZAK. Č.:	R211
		DATUM:	10/2021
		MĚŘÍTKO:	1:500 (formát 1xA3)
INVESTOR: Zlín Net a.s., Nad Stráněmi 5656, 760 05 Zlín		VÝKRES Č.:	
katastrální situace - A		C.1/03	



A



4451/1

5028